

КАРТА-ПЛАН ТЕРРИТОРИИ

Пояснительная записка

1. Сведения о территории выполнения комплексных кадастровых работ: 29:23:010215, Архангельская область, г.о. город Коряжма, г. Коряжма

(наименование субъекта Российской Федерации, муниципального образования, населенного пункта, уникальные учетные номера кадастровых кварталов, иные сведения, позволяющие определить местоположение территории, на которой выполняются комплексные кадастровые работы, например, наименование садоводческого или огороднического некоммерческого товарищества, гаражного кооператива, элемента планировочной структуры)

2. Основания выполнения комплексных кадастровых работ:

Наименование, дата и номер документа, на основании которого выполняются комплексные кадастровые работы: Соглашение о предоставлении из федерального бюджета субсидий, в том числе грантов в форме субсидий, юридическим лицам, индивидуальным предпринимателям, а также физическим лицам, "30" января 2026 г. , 321-20-2026-006

3. Дата подготовки карты-плана территории: "15" февраля 2026 г.

4. Сведения о заказчике(ах) комплексных кадастровых работ:

В отношении юридического лица, органа местного самоуправления муниципального района, муниципального округа или городского округа либо уполномоченного исполнительного органа государственной власти субъекта Российской Федерации:

полное или сокращенное (в случае, если имеется) наименование: Управление Росреестра по Архангельской области и Ненецкому автономному округу
основной государственный регистрационный номер: 1042900050566
идентификационный номер налогоплательщика: 2901131228

В отношении физического лица или представителя физических или юридических лиц:

фамилия, имя, отчество (последнее - при наличии): -
страховой номер индивидуального лицевого счета в системе обязательного пенсионного страхования Российской Федерации (СНИЛС): -

Наименование и реквизиты документа, подтверждающие полномочия представителя заказчика(ов) комплексных кадастровых работ: -

Адрес электронной почты (для направления уведомления о результатах внесения сведений в Единый государственный реестр недвижимости): filial@29.kadastr.ru

5. Сведения об исполнителе комплексных кадастровых работ:

Полное или сокращенное (в случае, если имеется) наименование и адрес юридического лица, с которым заключен государственный или муниципальный контракт либо договор подряда на выполнение комплексных кадастровых работ: Филиал ППК "Роскадастр" по Архангельской области и Ненецкому автономному округу, 163000, Россия, Архангельская область, г. Архангельск, пр-кт. Ломоносова, д. 206

Фамилия, имя, отчество кадастрового инженера (последнее - при наличии): Пархоменко Наталья Олеговна и основной государственный регистрационный номер кадастрового инженера индивидуального предпринимателя (ОГРНИП): -

Страховой номер индивидуального лицевого счета в системе обязательного пенсионного страхования Российской Федерации (СНИЛС) кадастрового инженера: 138-421-645 57

Уникальный реестровый номер кадастрового инженера в реестре саморегулируемой организации кадастровых инженеров и дата внесения сведений о физическом лице в такой реестр: 1635, 2023-01-26

Полное или (в случае, если имеется) сокращенное наименование саморегулируемой организации кадастровых инженеров, членом которой является кадастровый инженер: СРО Союз «Кадастровые Инженеры»

Контактный телефон: +78182229002

Почтовый адрес и адрес электронной почты, по которым осуществляется связь с кадастровым инженером: Г.О. ГОРОД АРХАНГЕЛЬСК, Г. АРХАНГЕЛЬСК, ПР-КТ ЛОМОНОСОВА, Д.206 filial@29.kadastr.ru

6. Перечень документов, использованных при подготовке карты-плана территории					
№ п/п	Реквизиты документа				
	Вид	Дата	Номер	Наименование	Иные сведения
1	2	3	4	5	6
1	Кадастровый план территории	14.01.2026	КУВИ-001/2026-4127503	Кадастровый план территории кадастрового квартала 29:23:000000	-
2	Кадастровый план территории	11.02.2026	КУВИ-001/2026-17899117	Кадастровый план территории кадастрового квартала 29:23:010215	-
3	Иной документ	14.01.2026	№ 170-398/2026-В	Выписка о пунктах государственной геодезической сети, государственной нивелирной сети, государственной гравиметрической сети и геодезических сетей специального назначения на бумажном носителе и в электронном виде	-
4	Иной документ	05.04.2005	б/н	Инвентаризационный план земельных участков в кадастровом квартале 29:23:010215	-
5	Иной документ	30.07.1999	б/н	Свидетельство	-
6	Документы градостроительного зонирования (Правила землепользования и застройки)	14.06.2023	25-п	Правила землепользования и застройки	-
7. Пояснения к карте-плану территории					
<p>1. Границы земельных участков установлены в соответствии с инвентаризационным планом земельных участков в кадастровом квартале 29:23:010215; местоположения границ смежных земельных участков; фактического использования земельных участков. При выполнении комплексных кадастровых работ площади уточняемых земельных участков определялись с учетом требований законодательства: фактическая площадь земельного участка, не должна быть больше площади, сведения о которой относительно этого земельного участка содержатся в Едином государственном реестре недвижимости, более чем на величину предельного минимального размера земельного участка, установленного в соответствии с федеральным законом для земель соответствующего целевого назначения и разрешенного использования; фактическая площадь земельного участка, не должна быть меньше площади земельного участка, сведения о которой относительно этого земельного участка содержатся в Едином государственном реестре недвижимости, более чем на десять процентов. Границы объектов капитального строительства были установлены по их фактическому местоположению и в соответствии с поэтажными планами из технических паспортов. Уточняемые земельные участки расположены в границах территориальных зон: 29:23-7.5, 29:23-7.22. Территориальная зона 29:23-7.22 установлена без учета статьи 34 Градостроительного Кодекса РФ. В связи с этим земельные участки с кадастровыми номерами 29:23:010215:42, 29:23:010215:47 пересекают границы территориальной зоны 29:23-7.22. Поэтому требуется установить границы территориальной зоны 29:23-7.22 с учетом местоположения границ вышеуказанных земельных участков. Земельный участок с кадастровым номером 29:23:010215:36 не включен в карта-план, т.к. дублирует земельный участок с кадастровым номером 29:23:010215:55, направлен запрос в администрацию МО «Город Коряжма». Земельный участок с кадастровым номером 29:23:010215:53 и объект капитального строительства 29:23:000000:7160 не идентифицированы на местности, направлены запросы в администрацию МО «Город Коряжма» от 29.01.2026 №25-09/160/26, №25-09/162/26. В ходе выполнения комплексных кадастровых работ были выявлены реестровые ошибки в местоположении границ объектов недвижимости с кадастровыми номерами 29:23:010215:30, 29:23:010215:52</p>					

Сведения о пунктах геодезической сети и средствах измерений								
1. Сведения о пунктах геодезической сети:								
№ п/п	Вид геодезической сети	Название пункта геодезической сети и тип знака	Система координат пункта геодезической сети	Координаты пункта, м		Дата обследования "01" февраля 2026 г. Сведения о состоянии		
				X	Y	наружного знака пункта	центра пункта	марки центра пункта
1	2	3	4	5	6	7	8	9
1	Геодезическая сеть сгущения 3 класса, 3 класс	Лаптиха, сигн.	МСК-29, зона 3	295846.03	3562238.23	Утрачен	Сохранился	Сохранился
2	Астрономическая геодезическая сеть, 1 класс	Черемуха, пир.	МСК-29, зона 3	287055.00	3573821.80	Утрачен	Сохранился	Сохранился
3	Геодезическая сеть сгущения 3 класса, 3 класс	Коряжемка, сигн.	МСК-29, зона 3	293577.89	3573558.18	Утрачен	Сохранился	Сохранился
2. Сведения об использованных средствах измерений								
№ п/п	Наименование и обозначение типа средства измерений - прибора (инструмента, аппаратуры)		Заводской или серийный номер средства измерений		Реквизиты свидетельства о поверке прибора (инструмента, аппаратуры) и (или) срок действия поверки			
1	2		3		4			
1	Аппаратура геодезическая спутниковая PrinCe i30		3491907		С-ГСХ/19-05-2025/433205857 дата поверки 19.05.2025, действительна до 18.05.2026			
2	Аппаратура геодезическая спутниковая PrinCe i50		3483955		С-ГСХ/19-05-2025/433205856 дата поверки 19.05.2025, действительна до 18.05.2026			

Сведения об уточняемых земельных участках

1. Сведения о характерных точках границы уточняемого земельного участка с кадастровым номером 29:23:010215:5 :

Система координат МСК-29, зона 3						Зона № 3	
Обозначение характерных точек границ	Координаты, м				Метод определения координат	Формулы, примененные для расчета средней квадратической погрешности определения координат характерных точек границ (Mt), с подставленными в такие формулы значениями и итоговые (вычисленные) значения Mt, м	Описание закрепле ния точки
	содержатся в Едином государственном реестре недвижимости		определены в результате выполнения комплексных кадастровых работ				
	X	Y	X	Y			
1	2	3	4	5	6	7	8
н206У	-	-	292745.69	3568761.69	Метод спутниковых геодезических измерений (определений)	Mt = 0.1 с использованием программного обеспечения КРЕДО ГНСС	-
н207У	-	-	292730.17	3568849.52	Метод спутниковых геодезических измерений (определений)	Mt = 0.1 с использованием программного обеспечения КРЕДО ГНСС	-
н208У	-	-	292702.16	3568844.88	Метод спутниковых геодезических измерений (определений)	Mt = 0.1 с использованием программного обеспечения КРЕДО ГНСС	-
н209У	-	-	292717.67	3568757.05	Метод спутниковых геодезических измерений (определений)	Mt = 0.1 с использованием программного обеспечения КРЕДО ГНСС	-
н206У	-	-	292745.69	3568761.69	Метод спутниковых геодезических измерений (определений)	Mt = 0.1 с использованием программного обеспечения КРЕДО ГНСС	-

2. Сведения о частях границ уточняемого земельного участка с кадастровым номером 29:23:010215:5 :

Обозначение части границ		Горизонтальное проложение (S), м	Описание прохождения части границ	Сведения о согласовании местоположения границ (согласовано/спорное)
от т.	до т.			
1	2	3	4	5
н206У	н207У	89.19	-	Согласовано
н207У	н208У	28.39	-	Согласовано
н208У	н209У	89.19	-	Согласовано
н209У	н206У	28.40	-	Согласовано

3. Сведения о характеристиках уточняемого земельного участка с кадастровым номером 29:23:010215:5 :

№ п/п	Наименование характеристики земельного участка	Значение характеристики
1	2	3
1.	Сведения об адресе земельного участка	-

3. Сведения о характеристиках уточняемого земельного участка с кадастровым номером 29:23:010215:5 :		
№ п/п	Наименование характеристики земельного участка	Значение характеристики
1	2	3
1.1.	Сведения об ином месте нахождения земельного участка, не являющегося объектом адресации, в структурированном виде	-
1.2.	Дополнительные сведения о месте нахождения земельного участка	-
2.	Площадь земельного участка \pm величина погрешности определения (вычисления) площади ($P \pm \Delta P$), м2	2533 ± 18
3.	Формула, примененная для вычисления предельной погрешности определения площади земельного участка, с подставленными значениями и итоговые (вычисленные) значения (ΔP), м2	$\Delta P = 3.5 * M_t * \sqrt{P} = 3.5 * 0,1 * \sqrt{2533} = 18$
4.	Площадь земельного участка согласно сведениям Единого государственного реестра недвижимости ($R_{\text{кад}}$), м2	2533
5.	Оценка расхождения P и $R_{\text{кад}}$ ($P - R_{\text{кад}}$), м2	-
6.	Предельные минимальный и максимальный размеры земельного участка ($R_{\text{мин}}$ и $R_{\text{макс}}$), м2	- -
7.	Вид (виды) разрешенного использования	-
7.1.	Дополнительные сведения об использовании земельного участка	-
8.	Кадастровый или иной государственный учетный номер (инвентарный) здания, сооружения, объекта незавершенного строительства, расположенного на земельном участке	29:23:000000:1172
9.	Сведения о земельных участках (землях общего пользования, территории общего пользования), посредством которых обеспечивается доступ	Земли общего пользования
10.	Иные сведения	-
4. Пояснения к сведениям об уточняемом земельном участке с кадастровым номером 29:23:010215:5 :		
1.	-	

Сведения об уточняемых земельных участках

1. Сведения о характерных точках границы уточняемого земельного участка с кадастровым номером 29:23:010215:6 :

Система координат МСК-29, зона 3						Зона № 3	
Обозначение характерных точек границ	Координаты, м				Метод определения координат	Формулы, примененные для расчета средней квадратической погрешности определения координат характерных точек границ (Mt), с подставленными в такие формулы значениями и итоговые (вычисленные) значения Mt, м	Описание закрепле ния точки
	содержатся в Едином государственном реестре недвижимости		определены в результате выполнения комплексных кадастровых работ				
	X	Y	X	Y			
1	2	3	4	5	6	7	8
н209У	-	-	292717.67	3568757.05	Метод спутниковых геодезических измерений (определений)	Mt = 0.1 с использованием программного обеспечения КРЕДО ГНСС	-
н208У	-	-	292702.16	3568844.88	Метод спутниковых геодезических измерений (определений)	Mt = 0.1 с использованием программного обеспечения КРЕДО ГНСС	-
н210У	-	-	292677.28	3568840.75	Метод спутниковых геодезических измерений (определений)	Mt = 0.1 с использованием программного обеспечения КРЕДО ГНСС	-
н211У	-	-	292692.78	3568752.94	Метод спутниковых геодезических измерений (определений)	Mt = 0.1 с использованием программного обеспечения КРЕДО ГНСС	-
н209У	-	-	292717.67	3568757.05	Метод спутниковых геодезических измерений (определений)	Mt = 0.1 с использованием программного обеспечения КРЕДО ГНСС	-

2. Сведения о частях границ уточняемого земельного участка с кадастровым номером 29:23:010215:6 :

Обозначение части границ		Горизонтальное проложение (S), м	Описание прохождения части границ	Сведения о согласовании местоположения границ (согласовано/спорное)
от т.	до т.			
1	2	3	4	5
н209У	н208У	89.19	-	Согласовано
н208У	н210У	25.22	-	Согласовано
н210У	н211У	89.17	-	Согласовано
н211У	н209У	25.23	-	Согласовано

3. Сведения о характеристиках уточняемого земельного участка с кадастровым номером 29:23:010215:6 :

№ п/п	Наименование характеристики земельного участка	Значение характеристики
1	2	3
1.	Сведения об адресе земельного участка	-

3. Сведения о характеристиках уточняемого земельного участка с кадастровым номером 29:23:010215:6 :		
№ п/п	Наименование характеристики земельного участка	Значение характеристики
1	2	3
1.1.	Сведения об ином месте нахождения земельного участка, не являющегося объектом адресации, в структурированном виде	-
1.2.	Дополнительные сведения о месте нахождения земельного участка	-
2.	Площадь земельного участка \pm величина погрешности определения (вычисления) площади ($P \pm \Delta P$), м2	2249 ± 17
3.	Формула, примененная для вычисления предельной погрешности определения площади земельного участка, с подставленными значениями и итоговые (вычисленные) значения (ΔP), м2	$\Delta P = 3.5 * M_t * \sqrt{P} = 3.5 * 0,1 * \sqrt{2249} = 17$
4.	Площадь земельного участка согласно сведениям Единого государственного реестра недвижимости ($R_{\text{кад}}$), м2	2249
5.	Оценка расхождения P и $R_{\text{кад}}$ ($P - R_{\text{кад}}$), м2	-
6.	Предельные минимальный и максимальный размеры земельного участка ($R_{\text{мин}}$ и $R_{\text{макс}}$), м2	- -
7.	Вид (виды) разрешенного использования	-
7.1.	Дополнительные сведения об использовании земельного участка	-
8.	Кадастровый или иной государственный учетный номер (инвентарный) здания, сооружения, объекта незавершенного строительства, расположенного на земельном участке	29:23:000000:1206
9.	Сведения о земельных участках (землях общего пользования, территории общего пользования), посредством которых обеспечивается доступ	Земли общего пользования
10.	Иные сведения	-
4. Пояснения к сведениям об уточняемом земельном участке с кадастровым номером 29:23:010215:6 :		
1.	-	

Сведения об уточняемых земельных участках

1. Сведения о характерных точках границы уточняемого земельного участка с кадастровым номером 29:23:010215:7 :

Система координат МСК-29, зона 3							Зона № 3
Обозначение характерных точек границ	Координаты, м				Метод определения координат	Формулы, примененные для расчета средней квадратической погрешности определения координат характерных точек границ (Mt), с подставленными в такие формулы значениями и итоговые (вычисленные) значения Mt, м	Описание закрепле ния точки
	содержатся в Едином государственном реестре недвижимости		определены в результате выполнения комплексных кадастровых работ				
	X	Y	X	Y			
1	2	3	4	5	6	7	8
н211У	-	-	292692.78	3568752.94	Метод спутниковых геодезических измерений (определений)	Mt = 0.1 с использованием программного обеспечения КРЕДО ГНСС	-
н210У	-	-	292677.28	3568840.75	Метод спутниковых геодезических измерений (определений)	Mt = 0.1 с использованием программного обеспечения КРЕДО ГНСС	-
н212У	-	-	292654.04	3568836.93	Метод спутниковых геодезических измерений (определений)	Mt = 0.1 с использованием программного обеспечения КРЕДО ГНСС	-
н213У	-	-	292651.60	3568836.50	Метод спутниковых геодезических измерений (определений)	Mt = 0.1 с использованием программного обеспечения КРЕДО ГНСС	-
н214У	-	-	292667.10	3568748.68	Метод спутниковых геодезических измерений (определений)	Mt = 0.1 с использованием программного обеспечения КРЕДО ГНСС	-
н211У	-	-	292692.78	3568752.94	Метод спутниковых геодезических измерений (определений)	Mt = 0.1 с использованием программного обеспечения КРЕДО ГНСС	-

2. Сведения о частях границ уточняемого земельного участка с кадастровым номером 29:23:010215:7 :

Обозначение части границ		Горизонтальное проложение (S), м	Описание прохождения части границ	Сведения о согласовании местоположения границ (согласовано/спорное)
от т.	до т.			
1	2	3	4	5
н211У	н210У	89.17	-	Согласовано
н210У	н212У	23.55	-	Согласовано
н212У	н213У	2.48	-	Согласовано
н213У	н214У	89.18	-	Согласовано
н214У	н211У	26.03	-	Согласовано

3. Сведения о характеристиках уточняемого земельного участка с кадастровым номером 29:23:010215:7 :		
№ п/п	Наименование характеристики земельного участка	Значение характеристики
1	2	3
1.	Сведения об адресе земельного участка	-
1.1.	Сведения об ином месте нахождения земельного участка, не являющегося объектом адресации, в структурированном виде	-
1.2.	Дополнительные сведения о месте нахождения земельного участка	-
2.	Площадь земельного участка \pm величина погрешности определения (вычисления) площади ($P \pm \Delta P$), м ²	2321 ± 17
3.	Формула, примененная для вычисления предельной погрешности определения площади земельного участка, с подставленными значениями и итоговые (вычисленные) значения (ΔP), м ²	$\Delta P = 3.5 * M_t * \sqrt{P} = 3.5 * 0,1 * \sqrt{2321} = 17$
4.	Площадь земельного участка согласно сведениям Единого государственного реестра недвижимости ($R_{\text{кад}}$), м ²	2321
5.	Оценка расхождения P и $R_{\text{кад}}$ ($P - R_{\text{кад}}$), м ²	-
6.	Предельные минимальный и максимальный размеры земельного участка ($R_{\text{мин}}$ и $R_{\text{макс}}$), м ²	- -
7.	Вид (виды) разрешенного использования	-
7.1.	Дополнительные сведения об использовании земельного участка	-
8.	Кадастровый или иной государственный учетный номер (инвентарный) здания, сооружения, объекта незавершенного строительства, расположенного на земельном участке	29:23:000000:1221 29:23:000000:6424
9.	Сведения о земельных участках (землях общего пользования, территории общего пользования), посредством которых обеспечивается доступ	Земли общего пользования
10.	Иные сведения	-
4. Пояснения к сведениям об уточняемом земельном участке с кадастровым номером 29:23:010215:7 :		
1.	-	

Сведения об уточняемых земельных участках

1. Сведения о характерных точках границы уточняемого земельного участка с кадастровым номером 29:23:010215:8 :

Система координат МСК-29, зона 3							Зона № 3
Обозначение характерных точек границ	Координаты, м				Метод определения координат	Формулы, примененные для расчета средней квадратической погрешности определения координат характерных точек границ (Mt), с подставленными в такие формулы значениями и итоговые (вычисленные) значения Mt, м	Описание закрепле ния точки
	содержатся в Едином государственном реестре недвижимости		определены в результате выполнения комплексных кадастровых работ				
	X	Y	X	Y			
1	2	3	4	5	6	7	8
н214У	-	-	292667.10	3568748.68	Метод спутниковых геодезических измерений (определений)	Mt = 0.1 с использованием программного обеспечения КРЕДО ГНСС	-
н213У	-	-	292651.60	3568836.50	Метод спутниковых геодезических измерений (определений)	Mt = 0.1 с использованием программного обеспечения КРЕДО ГНСС	-
н215У	-	-	292630.20	3568832.96	Метод спутниковых геодезических измерений (определений)	Mt = 0.1 с использованием программного обеспечения КРЕДО ГНСС	-
н216У	-	-	292626.98	3568832.43	Метод спутниковых геодезических измерений (определений)	Mt = 0.1 с использованием программного обеспечения КРЕДО ГНСС	-
н217У	-	-	292642.53	3568744.62	Метод спутниковых геодезических измерений (определений)	Mt = 0.1 с использованием программного обеспечения КРЕДО ГНСС	-
н214У	-	-	292667.10	3568748.68	Метод спутниковых геодезических измерений (определений)	Mt = 0.1 с использованием программного обеспечения КРЕДО ГНСС	-

2. Сведения о частях границ уточняемого земельного участка с кадастровым номером 29:23:010215:8 :

Обозначение части границ		Горизонтальное проложение (S), м	Описание прохождения части границ	Сведения о согласовании местоположения границ (согласовано/спорное)
от т.	до т.			
1	2	3	4	5
н214У	н213У	89.18	-	Согласовано
н213У	н215У	21.69	-	Согласовано
н215У	н216У	3.26	-	Согласовано
н216У	н217У	89.18	-	Согласовано
н217У	н214У	24.90	-	Согласовано

3. Сведения о характеристиках уточняемого земельного участка с кадастровым номером 29:23:010215:8 :		
№ п/п	Наименование характеристики земельного участка	Значение характеристики
1	2	3
1.	Сведения об адресе земельного участка	-
1.1.	Сведения об ином месте нахождения земельного участка, не являющегося объектом адресации, в структурированном виде	-
1.2.	Дополнительные сведения о месте нахождения земельного участка	-
2.	Площадь земельного участка \pm величина погрешности определения (вычисления) площади ($P \pm \Delta P$), м2	2223 ± 17
3.	Формула, примененная для вычисления предельной погрешности определения площади земельного участка, с подставленными значениями и итоговые (вычисленные) значения (ΔP), м2	$\Delta P = 3.5 * M_t * \sqrt{P} = 3.5 * 0,1 * \sqrt{2223} = 17$
4.	Площадь земельного участка согласно сведениям Единого государственного реестра недвижимости ($R_{\text{кад}}$), м2	2223
5.	Оценка расхождения P и $R_{\text{кад}}$ ($P - R_{\text{кад}}$), м2	-
6.	Предельные минимальный и максимальный размеры земельного участка ($R_{\text{мин}}$ и $R_{\text{макс}}$), м2	- -
7.	Вид (виды) разрешенного использования	-
7.1.	Дополнительные сведения об использовании земельного участка	-
8.	Кадастровый или иной государственный учетный номер (инвентарный) здания, сооружения, объекта незавершенного строительства, расположенного на земельном участке	29:23:000000:1173
9.	Сведения о земельных участках (землях общего пользования, территории общего пользования), посредством которых обеспечивается доступ	Земли общего пользования
10.	Иные сведения	-
4. Пояснения к сведениям об уточняемом земельном участке с кадастровым номером 29:23:010215:8 :		
1.	-	

Сведения об уточняемых земельных участках

1. Сведения о характерных точках границы уточняемого земельного участка с кадастровым номером 29:23:010215:9 :

Система координат МСК-29, зона 3							Зона № 3
Обозначение характерных точек границ	Координаты, м				Метод определения координат	Формулы, примененные для расчета средней квадратической погрешности определения координат характерных точек границ (Mt), с подставленными в такие формулы значениями и итоговые (вычисленные) значения Mt, м	Описание закрепле ния точки
	содержатся в Едином государственном реестре недвижимости		определены в результате выполнения комплексных кадастровых работ				
	X	Y	X	Y			
1	2	3	4	5	6	7	8
н217У	-	-	292642.53	3568744.62	Метод спутниковых геодезических измерений (определений)	Mt = 0.1 с использованием программного обеспечения КРЕДО ГНСС	-
н216У	-	-	292626.98	3568832.43	Метод спутниковых геодезических измерений (определений)	Mt = 0.1 с использованием программного обеспечения КРЕДО ГНСС	-
н218У	-	-	292615.30	3568830.13	Метод спутниковых геодезических измерений (определений)	Mt = 0.1 с использованием программного обеспечения КРЕДО ГНСС	-
н219У	-	-	292603.71	3568827.84	Метод спутниковых геодезических измерений (определений)	Mt = 0.1 с использованием программного обеспечения КРЕДО ГНСС	-
н220У	-	-	292619.18	3568740.75	Метод спутниковых геодезических измерений (определений)	Mt = 0.1 с использованием программного обеспечения КРЕДО ГНСС	-
н217У	-	-	292642.53	3568744.62	Метод спутниковых геодезических измерений (определений)	Mt = 0.1 с использованием программного обеспечения КРЕДО ГНСС	-

2. Сведения о частях границ уточняемого земельного участка с кадастровым номером 29:23:010215:9 :

Обозначение части границ		Горизонтальное проложение (S), м	Описание прохождения части границ	Сведения о согласовании местоположения границ (согласовано/спорное)
от т.	до т.			
1	2	3	4	5
н217У	н216У	89.18	-	Согласовано
н216У	н218У	11.90	-	Согласовано
н218У	н219У	11.81	-	Согласовано
н219У	н220У	88.45	-	Согласовано
н220У	н217У	23.67	-	Согласовано

3. Сведения о характеристиках уточняемого земельного участка с кадастровым номером 29:23:010215:9 :		
№ п/п	Наименование характеристики земельного участка	Значение характеристики
1	2	3
1.	Сведения об адресе земельного участка	-
1.1.	Сведения об ином месте нахождения земельного участка, не являющегося объектом адресации, в структурированном виде	-
1.2.	Дополнительные сведения о месте нахождения земельного участка	-
2.	Площадь земельного участка \pm величина погрешности определения (вычисления) площади ($P \pm \Delta P$), м ²	2104 ± 16
3.	Формула, примененная для вычисления предельной погрешности определения площади земельного участка, с подставленными значениями и итоговые (вычисленные) значения (ΔP), м ²	$\Delta P = 3.5 * M_t * \sqrt{P} = 3.5 * 0,1 * \sqrt{2104} = 16$
4.	Площадь земельного участка согласно сведениям Единого государственного реестра недвижимости ($R_{\text{кад}}$), м ²	2104
5.	Оценка расхождения P и $R_{\text{кад}}$ ($P - R_{\text{кад}}$), м ²	-
6.	Предельные минимальный и максимальный размеры земельного участка ($R_{\text{мин}}$ и $R_{\text{макс}}$), м ²	- -
7.	Вид (виды) разрешенного использования	-
7.1.	Дополнительные сведения об использовании земельного участка	-
8.	Кадастровый или иной государственный учетный номер (инвентарный) здания, сооружения, объекта незавершенного строительства, расположенного на земельном участке	29:23:000000:1207
9.	Сведения о земельных участках (землях общего пользования, территории общего пользования), посредством которых обеспечивается доступ	Земли общего пользования
10.	Иные сведения	-
4. Пояснения к сведениям об уточняемом земельном участке с кадастровым номером 29:23:010215:9 :		
1.	-	

Сведения об уточняемых земельных участках

1. Сведения о характерных точках границы уточняемого земельного участка с кадастровым номером 29:23:010215:10 :

Система координат МСК-29, зона 3						Зона № 3	
Обозначение характерных точек границ	Координаты, м				Метод определения координат	Формулы, примененные для расчета средней квадратической погрешности определения координат характерных точек границ (Mt), с подставленными в такие формулы значениями и итоговые (вычисленные) значения Mt, м	Описание закрепле ния точки
	содержатся в Едином государственном реестре недвижимости		определены в результате выполнения комплексных кадастровых работ				
	X	Y	X	Y			
1	2	3	4	5	6	7	8
н220У	-	-	292619.18	3568740.75	Метод спутниковых геодезических измерений (определений)	Mt = 0.1 с использованием программного обеспечения КРЕДО ГНСС	-
н219У	-	-	292603.71	3568827.84	Метод спутниковых геодезических измерений (определений)	Mt = 0.1 с использованием программного обеспечения КРЕДО ГНСС	-
н221У	-	-	292591.02	3568825.33	Метод спутниковых геодезических измерений (определений)	Mt = 0.1 с использованием программного обеспечения КРЕДО ГНСС	-
н222У	-	-	292605.63	3568738.51	Метод спутниковых геодезических измерений (определений)	Mt = 0.1 с использованием программного обеспечения КРЕДО ГНСС	-
н220У	-	-	292619.18	3568740.75	Метод спутниковых геодезических измерений (определений)	Mt = 0.1 с использованием программного обеспечения КРЕДО ГНСС	-

2. Сведения о частях границ уточняемого земельного участка с кадастровым номером 29:23:010215:10 :

Обозначение части границ		Горизонтальное проложение (S), м	Описание прохождения части границ	Сведения о согласовании местоположения границ (согласовано/спорное)
от т.	до т.			
1	2	3	4	5
н220У	н219У	88.45	-	Согласовано
н219У	н221У	12.94	-	Согласовано
н221У	н222У	88.04	-	Согласовано
н222У	н220У	13.73	-	Согласовано

3. Сведения о характеристиках уточняемого земельного участка с кадастровым номером 29:23:010215:10 :

№ п/п	Наименование характеристики земельного участка	Значение характеристики
1	2	3
1.	Сведения об адресе земельного участка	-

3. Сведения о характеристиках уточняемого земельного участка с кадастровым номером 29:23:010215:10 :		
№ п/п	Наименование характеристики земельного участка	Значение характеристики
1	2	3
1.1.	Сведения об ином месте нахождения земельного участка, не являющегося объектом адресации, в структурированном виде	-
1.2.	Дополнительные сведения о месте нахождения земельного участка	-
2.	Площадь земельного участка \pm величина погрешности определения (вычисления) площади ($P \pm \Delta P$), м2	1177 ± 12
3.	Формула, примененная для вычисления предельной погрешности определения площади земельного участка, с подставленными значениями и итоговые (вычисленные) значения (ΔP), м2	$\Delta P = 3.5 * M_t * \sqrt{P} = 3.5 * 0,1 * \sqrt{1177} = 12$
4.	Площадь земельного участка согласно сведениям Единого государственного реестра недвижимости ($R_{\text{кад}}$), м2	1176
5.	Оценка расхождения P и $R_{\text{кад}}$ ($P - R_{\text{кад}}$), м2	1
6.	Предельные минимальный и максимальный размеры земельного участка ($R_{\text{мин}}$ и $R_{\text{макс}}$), м2	- -
7.	Вид (виды) разрешенного использования	-
7.1.	Дополнительные сведения об использовании земельного участка	-
8.	Кадастровый или иной государственный учетный номер (инвентарный) здания, сооружения, объекта незавершенного строительства, расположенного на земельном участке	29:23:000000:1202
9.	Сведения о земельных участках (землях общего пользования, территории общего пользования), посредством которых обеспечивается доступ	Земли общего пользования
10.	Иные сведения	-
4. Пояснения к сведениям об уточняемом земельном участке с кадастровым номером 29:23:010215:10 :		
1.	-	

Сведения об уточняемых земельных участках

1. Сведения о характерных точках границы уточняемого земельного участка с кадастровым номером 29:23:010215:11 :

Система координат МСК-29, зона 3						Зона № 3	
Обозначение характерных точек границ	Координаты, м				Метод определения координат	Формулы, примененные для расчета средней квадратической погрешности определения координат характерных точек границ (Mt), с подставленными в такие формулы значениями и итоговые (вычисленные) значения Mt, м	Описание закрепле ния точки
	содержатся в Едином государственном реестре недвижимости		определены в результате выполнения комплексных кадастровых работ				
	X	Y	X	Y			
1	2	3	4	5	6	7	8
н222У	-	-	292605.63	3568738.51	Метод спутниковых геодезических измерений (определений)	Mt = 0.1 с использованием программного обеспечения КРЕДО ГНСС	-
н221У	-	-	292591.02	3568825.33	Метод спутниковых геодезических измерений (определений)	Mt = 0.1 с использованием программного обеспечения КРЕДО ГНСС	-
н223У	-	-	292589.69	3568825.16	Метод спутниковых геодезических измерений (определений)	Mt = 0.1 с использованием программного обеспечения КРЕДО ГНСС	-
н224У	-	-	292566.58	3568822.04	Метод спутниковых геодезических измерений (определений)	Mt = 0.1 с использованием программного обеспечения КРЕДО ГНСС	-
н225У	-	-	292581.98	3568734.62	Метод спутниковых геодезических измерений (определений)	Mt = 0.1 с использованием программного обеспечения КРЕДО ГНСС	-
н222У	-	-	292605.63	3568738.51	Метод спутниковых геодезических измерений (определений)	Mt = 0.1 с использованием программного обеспечения КРЕДО ГНСС	-

2. Сведения о частях границ уточняемого земельного участка с кадастровым номером 29:23:010215:11 :

Обозначение части границ		Горизонтальное проложение (S), м	Описание прохождения части границ	Сведения о согласовании местоположения границ (согласовано/спорное)
от т.	до т.			
1	2	3	4	5
н222У	н221У	88.04	-	Согласовано
н221У	н223У	1.34	-	Согласовано
н223У	н224У	23.32	-	Согласовано
н224У	н225У	88.77	-	Согласовано
н225У	н222У	23.97	-	Согласовано

3. Сведения о характеристиках уточняемого земельного участка с кадастровым номером 29:23:010215:11 :		
№ п/п	Наименование характеристики земельного участка	Значение характеристики
1	2	3
1.	Сведения об адресе земельного участка	-
1.1.	Сведения об ином месте нахождения земельного участка, не являющегося объектом адресации, в структурированном виде	-
1.2.	Дополнительные сведения о месте нахождения земельного участка	-
2.	Площадь земельного участка \pm величина погрешности определения (вычисления) площади ($P \pm \Delta P$), м ²	2149 ± 16
3.	Формула, примененная для вычисления предельной погрешности определения площади земельного участка, с подставленными значениями и итоговые (вычисленные) значения (ΔP), м ²	$\Delta P = 3.5 * M_t * \sqrt{P} = 3.5 * 0,1 * \sqrt{2149} = 16$
4.	Площадь земельного участка согласно сведениям Единого государственного реестра недвижимости ($R_{\text{кад}}$), м ²	2149
5.	Оценка расхождения P и $R_{\text{кад}}$ ($P - R_{\text{кад}}$), м ²	-
6.	Предельные минимальный и максимальный размеры земельного участка ($R_{\text{мин}}$ и $R_{\text{макс}}$), м ²	- -
7.	Вид (виды) разрешенного использования	-
7.1.	Дополнительные сведения об использовании земельного участка	-
8.	Кадастровый или иной государственный учетный номер (инвентарный) здания, сооружения, объекта незавершенного строительства, расположенного на земельном участке	29:23:000000:1176
9.	Сведения о земельных участках (землях общего пользования, территории общего пользования), посредством которых обеспечивается доступ	Земли общего пользования
10.	Иные сведения	-
4. Пояснения к сведениям об уточняемом земельном участке с кадастровым номером 29:23:010215:11 :		
1.	-	

Сведения об уточняемых земельных участках

1. Сведения о характерных точках границы уточняемого земельного участка с кадастровым номером 29:23:010215:12 :

Система координат МСК-29, зона 3						Зона № 3	
Обозначение характерных точек границ	Координаты, м				Метод определения координат	Формулы, примененные для расчета средней квадратической погрешности определения координат характерных точек границ (Mt), с подставленными в такие формулы значениями и итоговые (вычисленные) значения Mt, м	Описание закрепле ния точки
	содержатся в Едином государственном реестре недвижимости		определены в результате выполнения комплексных кадастровых работ				
	X	Y	X	Y			
1	2	3	4	5	6	7	8
н225У	-	-	292581.98	3568734.62	Метод спутниковых геодезических измерений (определений)	Mt = 0.1 с использованием программного обеспечения КРЕДО ГНСС	-
н224У	-	-	292566.58	3568822.04	Метод спутниковых геодезических измерений (определений)	Mt = 0.1 с использованием программного обеспечения КРЕДО ГНСС	-
н226У	-	-	292541.35	3568818.18	Метод спутниковых геодезических измерений (определений)	Mt = 0.1 с использованием программного обеспечения КРЕДО ГНСС	-
н227У	-	-	292554.46	3568730.01	Метод спутниковых геодезических измерений (определений)	Mt = 0.1 с использованием программного обеспечения КРЕДО ГНСС	-
н225У	-	-	292581.98	3568734.62	Метод спутниковых геодезических измерений (определений)	Mt = 0.1 с использованием программного обеспечения КРЕДО ГНСС	-

2. Сведения о частях границ уточняемого земельного участка с кадастровым номером 29:23:010215:12 :

Обозначение части границ		Горизонтальное проложение (S), м	Описание прохождения части границ	Сведения о согласовании местоположения границ (согласовано/спорное)
от т.	до т.			
1	2	3	4	5
н225У	н224У	88.77	-	Согласовано
н224У	н226У	25.52	-	Согласовано
н226У	н227У	89.14	-	Согласовано
н227У	н225У	27.90	-	Согласовано

3. Сведения о характеристиках уточняемого земельного участка с кадастровым номером 29:23:010215:12 :

№ п/п	Наименование характеристики земельного участка	Значение характеристики
1	2	3
1.	Сведения об адресе земельного участка	-

3. Сведения о характеристиках уточняемого земельного участка с кадастровым номером 29:23:010215:12 :		
№ п/п	Наименование характеристики земельного участка	Значение характеристики
1	2	3
1.1.	Сведения об ином месте нахождения земельного участка, не являющегося объектом адресации, в структурированном виде	-
1.2.	Дополнительные сведения о месте нахождения земельного участка	-
2.	Площадь земельного участка \pm величина погрешности определения (вычисления) площади ($P \pm \Delta P$), м2	2376 ± 17
3.	Формула, примененная для вычисления предельной погрешности определения площади земельного участка, с подставленными значениями и итоговые (вычисленные) значения (ΔP), м2	$\Delta P = 3.5 * M_t * \sqrt{P} = 3.5 * 0,1 * \sqrt{2376} = 17$
4.	Площадь земельного участка согласно сведениям Единого государственного реестра недвижимости ($R_{\text{кад}}$), м2	2376
5.	Оценка расхождения P и $R_{\text{кад}}$ ($P - R_{\text{кад}}$), м2	-
6.	Предельные минимальный и максимальный размеры земельного участка ($R_{\text{мин}}$ и $R_{\text{макс}}$), м2	- -
7.	Вид (виды) разрешенного использования	-
7.1.	Дополнительные сведения об использовании земельного участка	-
8.	Кадастровый или иной государственный учетный номер (инвентарный) здания, сооружения, объекта незавершенного строительства, расположенного на земельном участке	29:23:000000:1177
9.	Сведения о земельных участках (землях общего пользования, территории общего пользования), посредством которых обеспечивается доступ	Земли общего пользования
10.	Иные сведения	-
4. Пояснения к сведениям об уточняемом земельном участке с кадастровым номером 29:23:010215:12 :		
1.	-	

Сведения об уточняемых земельных участках

1. Сведения о характерных точках границы уточняемого земельного участка с кадастровым номером 29:23:010215:14 :

Система координат МСК-29, зона 3						Зона № 3	
Обозначение характерных точек границ	Координаты, м				Метод определения координат	Формулы, примененные для расчета средней квадратической погрешности определения координат характерных точек границ (Mt), с подставленными в такие формулы значениями и итоговые (вычисленные) значения Mt, м	Описание закрепле ния точки
	содержатся в Едином государственном реестре недвижимости		определены в результате выполнения комплексных кадастровых работ				
	X	Y	X	Y			
1	2	3	4	5	6	7	8
н207У	-	-	292730.17	3568849.52	Метод спутниковых геодезических измерений (определений)	Mt = 0.1 с использованием программного обеспечения КРЕДО ГНСС	-
н228У	-	-	292706.55	3568987.17	Метод спутниковых геодезических измерений (определений)	Mt = 0.1 с использованием программного обеспечения КРЕДО ГНСС	-
н229У	-	-	292680.03	3568982.81	Метод спутниковых геодезических измерений (определений)	Mt = 0.1 с использованием программного обеспечения КРЕДО ГНСС	-
н208У	-	-	292702.16	3568844.88	Метод спутниковых геодезических измерений (определений)	Mt = 0.1 с использованием программного обеспечения КРЕДО ГНСС	-
н207У	-	-	292730.17	3568849.52	Метод спутниковых геодезических измерений (определений)	Mt = 0.1 с использованием программного обеспечения КРЕДО ГНСС	-

2. Сведения о частях границ уточняемого земельного участка с кадастровым номером 29:23:010215:14 :

Обозначение части границ		Горизонтальное проложение (S), м	Описание прохождения части границ	Сведения о согласовании местоположения границ (согласовано/спорное)
от т.	до т.			
1	2	3	4	5
н207У	н228У	139.66	-	Согласовано
н228У	н229У	26.88	-	Согласовано
н229У	н208У	139.69	-	Согласовано
н208У	н207У	28.39	-	Согласовано

3. Сведения о характеристиках уточняемого земельного участка с кадастровым номером 29:23:010215:14 :

№ п/п	Наименование характеристики земельного участка	Значение характеристики
1	2	3
1.	Сведения об адресе земельного участка	-

3. Сведения о характеристиках уточняемого земельного участка с кадастровым номером 29:23:010215:14 :		
№ п/п	Наименование характеристики земельного участка	Значение характеристики
1	2	3
1.1.	Сведения об ином месте нахождения земельного участка, не являющегося объектом адресации, в структурированном виде	-
1.2.	Дополнительные сведения о месте нахождения земельного участка	-
2.	Площадь земельного участка \pm величина погрешности определения (вычисления) площади ($P \pm \Delta P$), м2	3860 ± 22
3.	Формула, примененная для вычисления предельной погрешности определения площади земельного участка, с подставленными значениями и итоговые (вычисленные) значения (ΔP), м2	$\Delta P = 3.5 * M_t * \sqrt{P} = 3.5 * 0,1 * \sqrt{3860} = 22$
4.	Площадь земельного участка согласно сведениям Единого государственного реестра недвижимости ($P_{\text{кад}}$), м2	3860
5.	Оценка расхождения P и $P_{\text{кад}}$ ($P - P_{\text{кад}}$), м2	-
6.	Предельные минимальный и максимальный размеры земельного участка ($P_{\text{мин}}$ и $P_{\text{макс}}$), м2	- -
7.	Вид (виды) разрешенного использования	-
7.1.	Дополнительные сведения об использовании земельного участка	-
8.	Кадастровый или иной государственный учетный номер (инвентарный) здания, сооружения, объекта незавершенного строительства, расположенного на земельном участке	29:23:000000:1187
9.	Сведения о земельных участках (землях общего пользования, территории общего пользования), посредством которых обеспечивается доступ	Земли общего пользования
10.	Иные сведения	-
4. Пояснения к сведениям об уточняемом земельном участке с кадастровым номером 29:23:010215:14 :		
1.	-	

Сведения об уточняемых земельных участках

1. Сведения о характерных точках границы уточняемого земельного участка с кадастровым номером 29:23:010215:15 :

Система координат МСК-29, зона 3							Зона № 3
Обозначение характерных точек границ	Координаты, м				Метод определения координат	Формулы, примененные для расчета средней квадратической погрешности определения координат характерных точек границ (Mt), с подставленными в такие формулы значениями и итоговые (вычисленные) значения Mt, м	Описание закрепле ния точки
	содержатся в Едином государственном реестре недвижимости		определены в результате выполнения комплексных кадастровых работ				
	X	Y	X	Y			
1	2	3	4	5	6	7	8
н208У	-	-	292702.16	3568844.88	Метод спутниковых геодезических измерений (определений)	Mt = 0.1 с использованием программного обеспечения КРЕДО ГНСС	-
н229У	-	-	292680.03	3568982.81	Метод спутниковых геодезических измерений (определений)	Mt = 0.1 с использованием программного обеспечения КРЕДО ГНСС	-
н230У	-	-	292655.20	3568977.90	Метод спутниковых геодезических измерений (определений)	Mt = 0.1 с использованием программного обеспечения КРЕДО ГНСС	-
н231У	-	-	292656.32	3568971.00	Метод спутниковых геодезических измерений (определений)	Mt = 0.1 с использованием программного обеспечения КРЕДО ГНСС	-
н210У	-	-	292677.28	3568840.75	Метод спутниковых геодезических измерений (определений)	Mt = 0.1 с использованием программного обеспечения КРЕДО ГНСС	-
н208У	-	-	292702.16	3568844.88	Метод спутниковых геодезических измерений (определений)	Mt = 0.1 с использованием программного обеспечения КРЕДО ГНСС	-

2. Сведения о частях границ уточняемого земельного участка с кадастровым номером 29:23:010215:15 :

Обозначение части границ		Горизонтальное проложение (S), м	Описание прохождения части границ	Сведения о согласовании местоположения границ (согласовано/спорное)
от т.	до т.			
1	2	3	4	5
н208У	н229У	139.69	-	Согласовано
н229У	н230У	25.31	-	Согласовано
н230У	н231У	6.99	-	Согласовано
н231У	н210У	131.93	-	Согласовано
н210У	н208У	25.22	-	Согласовано

3. Сведения о характеристиках уточняемого земельного участка с кадастровым номером 29:23:010215:15 :		
№ п/п	Наименование характеристики земельного участка	Значение характеристики
1	2	3
1.	Сведения об адресе земельного участка	-
1.1.	Сведения об ином месте нахождения земельного участка, не являющегося объектом адресации, в структурированном виде	-
1.2.	Дополнительные сведения о месте нахождения земельного участка	-
2.	Площадь земельного участка \pm величина погрешности определения (вычисления) площади ($P \pm \Delta P$), м ²	3518 ± 21
3.	Формула, примененная для вычисления предельной погрешности определения площади земельного участка, с подставленными значениями и итоговые (вычисленные) значения (ΔP), м ²	$\Delta P = 3.5 * M_t * \sqrt{P} = 3.5 * 0,1 * \sqrt{3518} = 21$
4.	Площадь земельного участка согласно сведениям Единого государственного реестра недвижимости (Р _{кад}), м ²	3518
5.	Оценка расхождения Р и Р _{кад} ($P - P_{кад}$), м ²	-
6.	Предельные минимальный и максимальный размеры земельного участка (Р _{мин} и Р _{макс}), м ²	- -
7.	Вид (виды) разрешенного использования	-
7.1.	Дополнительные сведения об использовании земельного участка	-
8.	Кадастровый или иной государственный учетный номер (инвентарный) здания, сооружения, объекта незавершенного строительства, расположенного на земельном участке	29:23:010215:63
9.	Сведения о земельных участках (землях общего пользования, территории общего пользования), посредством которых обеспечивается доступ	Земли общего пользования
10.	Иные сведения	-
4. Пояснения к сведениям об уточняемом земельном участке с кадастровым номером 29:23:010215:15 :		
1.	-	

Сведения об уточняемых земельных участках

1. Сведения о характерных точках границы уточняемого земельного участка с кадастровым номером 29:23:010215:16 :

Система координат МСК-29, зона 3							Зона № 3
Обозначение характерных точек границ	Координаты, м				Метод определения координат	Формулы, примененные для расчета средней квадратической погрешности определения координат характерных точек границ (Mt), с подставленными в такие формулы значениями и итоговые (вычисленные) значения Mt, м	Описание закрепле ния точки
	содержатся в Едином государственном реестре недвижимости		определены в результате выполнения комплексных кадастровых работ				
	X	Y	X	Y			
1	2	3	4	5	6	7	8
н210У	-	-	292677.28	3568840.75	Метод спутниковых геодезических измерений (определений)	Mt = 0.1 с использованием программного обеспечения КРЕДО ГНСС	-
н231У	-	-	292656.32	3568971.00	Метод спутниковых геодезических измерений (определений)	Mt = 0.1 с использованием программного обеспечения КРЕДО ГНСС	-
н232У	-	-	292632.51	3568967.22	Метод спутниковых геодезических измерений (определений)	Mt = 0.1 с использованием программного обеспечения КРЕДО ГНСС	-
н233У	-	-	292632.72	3568965.89	Метод спутниковых геодезических измерений (определений)	Mt = 0.1 с использованием программного обеспечения КРЕДО ГНСС	-
н212У	-	-	292654.04	3568836.93	Метод спутниковых геодезических измерений (определений)	Mt = 0.1 с использованием программного обеспечения КРЕДО ГНСС	-
н210У	-	-	292677.28	3568840.75	Метод спутниковых геодезических измерений (определений)	Mt = 0.1 с использованием программного обеспечения КРЕДО ГНСС	-

2. Сведения о частях границ уточняемого земельного участка с кадастровым номером 29:23:010215:16 :

Обозначение части границ		Горизонтальное проложение (S), м	Описание прохождения части границ	Сведения о согласовании местоположения границ (согласовано/спорное)
от т.	до т.			
1	2	3	4	5
н210У	н231У	131.93	-	Согласовано
н231У	н232У	24.11	-	Согласовано
н232У	н233У	1.35	-	Согласовано
н233У	н212У	130.71	-	Согласовано
н212У	н210У	23.55	-	Согласовано

3. Сведения о характеристиках уточняемого земельного участка с кадастровым номером 29:23:010215:16 :		
№ п/п	Наименование характеристики земельного участка	Значение характеристики
1	2	3
1.	Сведения об адресе земельного участка	-
1.1.	Сведения об ином месте нахождения земельного участка, не являющегося объектом адресации, в структурированном виде	-
1.2.	Дополнительные сведения о месте нахождения земельного участка	-
2.	Площадь земельного участка \pm величина погрешности определения (вычисления) площади ($P \pm \Delta P$), м ²	3146 ± 20
3.	Формула, примененная для вычисления предельной погрешности определения площади земельного участка, с подставленными значениями и итоговые (вычисленные) значения (ΔP), м ²	$\Delta P = 3.5 * M_t * \sqrt{P} = 3.5 * 0,1 * \sqrt{3146} = 20$
4.	Площадь земельного участка согласно сведениям Единого государственного реестра недвижимости (Ркад), м ²	3146
5.	Оценка расхождения Р и Ркад ($P - P_{кад}$), м ²	-
6.	Предельные минимальный и максимальный размеры земельного участка ($P_{мин}$ и $P_{макс}$), м ²	- -
7.	Вид (виды) разрешенного использования	-
7.1.	Дополнительные сведения об использовании земельного участка	-
8.	Кадастровый или иной государственный учетный номер (инвентарный) здания, сооружения, объекта незавершенного строительства, расположенного на земельном участке	29:23:000000:1179
9.	Сведения о земельных участках (землях общего пользования, территории общего пользования), посредством которых обеспечивается доступ	Земли общего пользования
10.	Иные сведения	-
4. Пояснения к сведениям об уточняемом земельном участке с кадастровым номером 29:23:010215:16 :		
1.	-	

Сведения об уточняемых земельных участках

1. Сведения о характерных точках границы уточняемого земельного участка с кадастровым номером 29:23:010215:17 :

Система координат МСК-29, зона 3						Зона № 3	
Обозначение характерных точек границ	Координаты, м				Метод определения координат	Формулы, примененные для расчета средней квадратической погрешности определения координат характерных точек границ (Mt), с подставленными в такие формулы значениями и итоговые (вычисленные) значения Mt, м	Описание закрепле ния точки
	содержатся в Едином государственном реестре недвижимости		определены в результате выполнения комплексных кадастровых работ				
	X	Y	X	Y			
1	2	3	4	5	6	7	8
н212У	-	-	292654.04	3568836.93	Метод спутниковых геодезических измерений (определений)	Mt = 0.1 с использованием программного обеспечения КРЕДО ГНСС	-
н233У	-	-	292632.72	3568965.89	Метод спутниковых геодезических измерений (определений)	Mt = 0.1 с использованием программного обеспечения КРЕДО ГНСС	-
н234У	-	-	292608.46	3568961.85	Метод спутниковых геодезических измерений (определений)	Mt = 0.1 с использованием программного обеспечения КРЕДО ГНСС	-
н215У	-	-	292630.20	3568832.96	Метод спутниковых геодезических измерений (определений)	Mt = 0.1 с использованием программного обеспечения КРЕДО ГНСС	-
н213У	-	-	292651.60	3568836.50	Метод спутниковых геодезических измерений (определений)	Mt = 0.1 с использованием программного обеспечения КРЕДО ГНСС	-
н212У	-	-	292654.04	3568836.93	Метод спутниковых геодезических измерений (определений)	Mt = 0.1 с использованием программного обеспечения КРЕДО ГНСС	-

2. Сведения о частях границ уточняемого земельного участка с кадастровым номером 29:23:010215:17 :

Обозначение части границ		Горизонтальное проложение (S), м	Описание прохождения части границ	Сведения о согласовании местоположения границ (согласовано/спорное)
от т.	до т.			
1	2	3	4	5
н212У	н233У	130.71	-	Согласовано
н233У	н234У	24.59	-	Согласовано
н234У	н215У	130.71	-	Согласовано
н215У	н213У	21.69	-	Согласовано
н213У	н212У	2.48	-	Согласовано

3. Сведения о характеристиках уточняемого земельного участка с кадастровым номером 29:23:010215:17 :		
№ п/п	Наименование характеристики земельного участка	Значение характеристики
1	2	3
1.	Сведения об адресе земельного участка	-
1.1.	Сведения об ином месте нахождения земельного участка, не являющегося объектом адресации, в структурированном виде	-
1.2.	Дополнительные сведения о месте нахождения земельного участка	-
2.	Площадь земельного участка \pm величина погрешности определения (вычисления) площади ($P \pm \Delta P$), м ²	3187 ± 20
3.	Формула, примененная для вычисления предельной погрешности определения площади земельного участка, с подставленными значениями и итоговые (вычисленные) значения (ΔP), м ²	$\Delta P = 3.5 * M_t * \sqrt{P} = 3.5 * 0,1 * \sqrt{3187} = 20$
4.	Площадь земельного участка согласно сведениям Единого государственного реестра недвижимости ($R_{\text{кад}}$), м ²	3186
5.	Оценка расхождения P и $R_{\text{кад}}$ ($P - R_{\text{кад}}$), м ²	1
6.	Предельные минимальный и максимальный размеры земельного участка ($R_{\text{мин}}$ и $R_{\text{макс}}$), м ²	- -
7.	Вид (виды) разрешенного использования	-
7.1.	Дополнительные сведения об использовании земельного участка	-
8.	Кадастровый или иной государственный учетный номер (инвентарный) здания, сооружения, объекта незавершенного строительства, расположенного на земельном участке	29:23:000000:1178
9.	Сведения о земельных участках (землях общего пользования, территории общего пользования), посредством которых обеспечивается доступ	Земли общего пользования
10.	Иные сведения	-
4. Пояснения к сведениям об уточняемом земельном участке с кадастровым номером 29:23:010215:17 :		
1.	-	

Сведения об уточняемых земельных участках

1. Сведения о характерных точках границы уточняемого земельного участка с кадастровым номером 29:23:010215:18 :

Система координат МСК-29, зона 3							Зона № 3
Обозначение характерных точек границ	Координаты, м				Метод определения координат	Формулы, примененные для расчета средней квадратической погрешности определения координат характерных точек границ (Mt), с подставленными в такие формулы значениями и итоговые (вычисленные) значения Mt, м	Описание закрепле ния точки
	содержатся в Едином государственном реестре недвижимости		определены в результате выполнения комплексных кадастровых работ				
	X	Y	X	Y			
1	2	3	4	5	6	7	8
н235У	-	-	292625.19	3568838.35	Метод спутниковых геодезических измерений (определений)	Mt = 0.1 с использованием программного обеспечения КРЕДО ГНСС	-
н109У	-	-	292608.21	3568939.51	Метод спутниковых геодезических измерений (определений)	Mt = 0.1 с использованием программного обеспечения КРЕДО ГНСС	-
н110У	-	-	292604.80	3568960.17	Метод спутниковых геодезических измерений (определений)	Mt = 0.1 с использованием программного обеспечения КРЕДО ГНСС	-
н111У	-	-	292597.93	3568958.97	Метод спутниковых геодезических измерений (определений)	Mt = 0.1 с использованием программного обеспечения КРЕДО ГНСС	-
н236У	-	-	292593.79	3568958.33	Метод спутниковых геодезических измерений (определений)	Mt = 0.1 с использованием программного обеспечения КРЕДО ГНСС	-
н237У	-	-	292600.32	3568919.19	Метод спутниковых геодезических измерений (определений)	Mt = 0.1 с использованием программного обеспечения КРЕДО ГНСС	-
н238У	-	-	292608.30	3568871.71	Метод спутниковых геодезических измерений (определений)	Mt = 0.1 с использованием программного обеспечения КРЕДО ГНСС	-
н239У	-	-	292614.17	3568836.50	Метод спутниковых геодезических измерений (определений)	Mt = 0.1 с использованием программного обеспечения КРЕДО ГНСС	-
н235У	-	-	292625.19	3568838.35	Метод спутниковых геодезических измерений (определений)	Mt = 0.1 с использованием программного обеспечения КРЕДО ГНСС	-

2. Сведения о частях границ уточняемого земельного участка с кадастровым номером 29:23:010215:18 :				
Обозначение части границ		Горизонтальное проложение (S), м	Описание прохождения части границ	Сведения о согласовании местоположения границ (согласовано/спорное)
от т.	до т.			
1	2	3	4	5
н235У	н109У	102.58	-	Согласовано
н109У	н110У	20.94	-	Согласовано
н110У	н111У	6.97	-	Согласовано
н111У	н236У	4.19	-	Согласовано
н236У	н237У	39.68	-	Согласовано
н237У	н238У	48.15	-	Согласовано
н238У	н239У	35.70	-	Согласовано
н239У	н235У	11.17	-	Согласовано
3. Сведения о характеристиках уточняемого земельного участка с кадастровым номером 29:23:010215:18 :				
№ п/п	Наименование характеристики земельного участка		Значение характеристики	
1	2		3	
1.	Сведения об адресе земельного участка		-	
1.1.	Сведения об ином месте нахождения земельного участка, не являющегося объектом адресации, в структурированном виде		-	
1.2.	Дополнительные сведения о месте нахождения земельного участка		-	
2.	Площадь земельного участка ± величина погрешности определения (вычисления) площади (Р ± ΔР), м2		1376 ± 13	
3.	Формула, примененная для вычисления предельной погрешности определения площади земельного участка, с подставленными значениями и итоговые (вычисленные) значения (ΔР), м2		ΔР=3.5*Мt*√Р=3.5*0,1*√1376=13	
4.	Площадь земельного участка согласно сведениям Единого государственного реестра недвижимости (Ркад), м2		1378	
5.	Оценка расхождения Р и Ркад (Р - Ркад), м2		2	
6.	Предельные минимальный и максимальный размеры земельного участка (Рмин и Рмакс), м2		- -	
7.	Вид (виды) разрешенного использования		-	
7.1.	Дополнительные сведения об использовании земельного участка		-	
8.	Кадастровый или иной государственный учетный номер (инвентарный) здания, сооружения, объекта незавершенного строительства, расположенного на земельном участке		29:23:000000:1196 29:23:000000:1212	
9.	Сведения о земельных участках (землях общего пользования, территории общего пользования), посредством которых обеспечивается доступ		Земли общего пользования	
10.	Иные сведения		-	
4. Пояснения к сведениям об уточняемом земельном участке с кадастровым номером 29:23:010215:18 :				
1.	-			

Сведения об уточняемых земельных участках

1. Сведения о характерных точках границы уточняемого земельного участка с кадастровым номером 29:23:010215:19 :

Система координат МСК-29, зона 3						Зона № 3	
Обозначение характерных точек границ	Координаты, м				Метод определения координат	Формулы, примененные для расчета средней квадратической погрешности определения координат характерных точек границ (Mt), с подставленными в такие формулы значениями и итоговые (вычисленные) значения Mt, м	Описание закрепле ния точки
	содержатся в Едином государственном реестре недвижимости		определены в результате выполнения комплексных кадастровых работ				
	X	Y	X	Y			
1	2	3	4	5	6	7	8
н221У	-	-	292591.02	3568825.33	Метод спутниковых геодезических измерений (определений)	Mt = 0.1 с использованием программного обеспечения КРЕДО ГНСС	-
н219У	-	-	292603.71	3568827.84	Метод спутниковых геодезических измерений (определений)	Mt = 0.1 с использованием программного обеспечения КРЕДО ГНСС	-
н218У	-	-	292615.30	3568830.13	Метод спутниковых геодезических измерений (определений)	Mt = 0.1 с использованием программного обеспечения КРЕДО ГНСС	-
н239У	-	-	292614.17	3568836.50	Метод спутниковых геодезических измерений (определений)	Mt = 0.1 с использованием программного обеспечения КРЕДО ГНСС	-
н238У	-	-	292608.30	3568871.71	Метод спутниковых геодезических измерений (определений)	Mt = 0.1 с использованием программного обеспечения КРЕДО ГНСС	-
н125У	-	-	292600.79	3568870.61	Метод спутниковых геодезических измерений (определений)	Mt = 0.1 с использованием программного обеспечения КРЕДО ГНСС	-
н128У	-	-	292588.28	3568868.73	Метод спутниковых геодезических измерений (определений)	Mt = 0.1 с использованием программного обеспечения КРЕДО ГНСС	-
н240У	-	-	292582.54	3568867.96	Метод спутниковых геодезических измерений (определений)	Mt = 0.1 с использованием программного обеспечения КРЕДО ГНСС	-
н223У	-	-	292589.69	3568825.16	Метод спутниковых геодезических измерений (определений)	Mt = 0.1 с использованием программного обеспечения КРЕДО ГНСС	-
н221У	-	-	292591.02	3568825.33	Метод спутниковых геодезических измерений (определений)	Mt = 0.1 с использованием программного обеспечения КРЕДО ГНСС	-

2. Сведения о частях границ уточняемого земельного участка с кадастровым номером 29:23:010215:19 :				
Обозначение части границ		Горизонтальное проложение (S), м	Описание прохождения части границ	Сведения о согласовании местоположения границ (согласовано/спорное)
от т.	до т.			
1	2	3	4	5
н221У	н219У	12.94	-	Согласовано
н219У	н218У	11.81	-	Согласовано
н218У	н239У	6.47	-	Согласовано
н239У	н238У	35.70	-	Согласовано
н238У	н125У	7.59	-	Согласовано
н125У	н128У	12.65	-	Согласовано
н128У	н240У	5.79	-	Согласовано
н240У	н223У	43.39	-	Согласовано
н223У	н221У	1.34	-	Согласовано
3. Сведения о характеристиках уточняемого земельного участка с кадастровым номером 29:23:010215:19 :				
№ п/п	Наименование характеристики земельного участка		Значение характеристики	
1	2		3	
1.	Сведения об адресе земельного участка		-	
1.1.	Сведения об ином месте нахождения земельного участка, не являющегося объектом адресации, в структурированном виде		-	
1.2.	Дополнительные сведения о месте нахождения земельного участка		-	
2.	Площадь земельного участка ± величина погрешности определения (вычисления) площади (P ± ΔP), м2		1114 ± 12	
3.	Формула, примененная для вычисления предельной погрешности определения площади земельного участка, с подставленными значениями и итоговые (вычисленные) значения (ΔP), м2		ΔP=3.5*Mt*√P=3.5*0,1*√1114=12	
4.	Площадь земельного участка согласно сведениям Единого государственного реестра недвижимости (Ркад), м2		1114	
5.	Оценка расхождения Р и Ркад (Р - Ркад), м2		-	
6.	Предельные минимальный и максимальный размеры земельного участка (Рмин и Рмакс), м2		- -	
7.	Вид (виды) разрешенного использования		-	
7.1.	Дополнительные сведения об использовании земельного участка		-	
8.	Кадастровый или иной государственный учетный номер (инвентарный) здания, сооружения, объекта незавершенного строительства, расположенного на земельном участке		29:23:000000:1208	
9.	Сведения о земельных участках (землях общего пользования, территории общего пользования), посредством которых обеспечивается доступ		Земли общего пользования	
10.	Иные сведения		-	
4. Пояснения к сведениям об уточняемом земельном участке с кадастровым номером 29:23:010215:19 :				
1.	-			

Сведения об уточняемых земельных участках

1. Сведения о характерных точках границы уточняемого земельного участка с кадастровым номером 29:23:010215:20 :

Система координат МСК-29, зона 3						Зона № 3	
Обозначение характерных точек границ	Координаты, м				Метод определения координат	Формулы, примененные для расчета средней квадратической погрешности определения координат характерных точек границ (Mt), с подставленными в такие формулы значениями и итоговые (вычисленные) значения Mt, м	Описание закрепле ния точки
	содержатся в Едином государственном реестре недвижимости		определены в результате выполнения комплексных кадастровых работ				
	X	Y	X	Y			
1	2	3	4	5	6	7	8
н237У	-	-	292600.32	3568919.19	Метод спутниковых геодезических измерений (определений)	Mt = 0.1 с использованием программного обеспечения КРЕДО ГНСС	-
н241У	-	-	292592.83	3568963.87	Метод спутниковых геодезических измерений (определений)	Mt = 0.1 с использованием программного обеспечения КРЕДО ГНСС	-
н242У	-	-	292567.79	3568960.00	Метод спутниковых геодезических измерений (определений)	Mt = 0.1 с использованием программного обеспечения КРЕДО ГНСС	-
н243У	-	-	292575.06	3568915.33	Метод спутниковых геодезических измерений (определений)	Mt = 0.1 с использованием программного обеспечения КРЕДО ГНСС	-
н60У	-	-	292580.54	3568916.17	Метод спутниковых геодезических измерений (определений)	Mt = 0.1 с использованием программного обеспечения КРЕДО ГНСС	-
н57У	-	-	292593.12	3568918.08	Метод спутниковых геодезических измерений (определений)	Mt = 0.1 с использованием программного обеспечения КРЕДО ГНСС	-
н237У	-	-	292600.32	3568919.19	Метод спутниковых геодезических измерений (определений)	Mt = 0.1 с использованием программного обеспечения КРЕДО ГНСС	-

2. Сведения о частях границ уточняемого земельного участка с кадастровым номером 29:23:010215:20 :

Обозначение части границ		Горизонтальное проложение (S), м	Описание прохождения части границ	Сведения о согласовании местоположения границ (согласовано/спорное)
от т.	до т.			
1	2	3	4	5
н237У	н241У	45.30	-	Согласовано
н241У	н242У	25.34	-	Согласовано
н242У	н243У	45.26	-	Согласовано
н243У	н60У	5.54	-	Согласовано

2. Сведения о частях границ уточняемого земельного участка с кадастровым номером 29:23:010215:20 :				
Обозначение части границ		Горизонтальное проложение (S), м	Описание прохождения части границ	Сведения о согласовании местоположения границ (согласовано/спорное)
от т.	до т.			
1	2	3	4	5
н60У	н57У	12.72	-	Согласовано
н57У	н237У	7.29	-	Согласовано
3. Сведения о характеристиках уточняемого земельного участка с кадастровым номером 29:23:010215:20 :				
№ п/п	Наименование характеристики земельного участка		Значение характеристики	
1	2		3	
1.	Сведения об адресе земельного участка		-	
1.1.	Сведения об ином месте нахождения земельного участка, не являющегося объектом адресации, в структурированном виде		-	
1.2.	Дополнительные сведения о месте нахождения земельного участка		-	
2.	Площадь земельного участка ± величина погрешности определения (вычисления) площади ($P \pm \Delta P$), м ²		1152 ± 12	
3.	Формула, примененная для вычисления предельной погрешности определения площади земельного участка, с подставленными значениями и итоговые (вычисленные) значения (ΔP), м ²		$\Delta P = 3.5 * M_t * \sqrt{P} = 3.5 * 0,1 * \sqrt{1152} = 12$	
4.	Площадь земельного участка согласно сведениям Единого государственного реестра недвижимости (Р _{кад}), м ²		1152	
5.	Оценка расхождения Р и Р _{кад} (Р - Р _{кад}), м ²		-	
6.	Предельные минимальный и максимальный размеры земельного участка (Р _{мин} и Р _{макс}), м ²		- -	
7.	Вид (виды) разрешенного использования		-	
7.1.	Дополнительные сведения об использовании земельного участка		-	
8.	Кадастровый или иной государственный учетный номер (инвентарный) здания, сооружения, объекта незавершенного строительства, расположенного на земельном участке		29:23:000000:1180	
9.	Сведения о земельных участках (землях общего пользования, территории общего пользования), посредством которых обеспечивается доступ		Земли общего пользования	
10.	Иные сведения		-	
4. Пояснения к сведениям об уточняемом земельном участке с кадастровым номером 29:23:010215:20 :				
1.	-			

Сведения об уточняемых земельных участках

1. Сведения о характерных точках границы уточняемого земельного участка с кадастровым номером 29:23:010215:21 :

Система координат МСК-29, зона 3							Зона № 3
Обозначение характерных точек границ	Координаты, м				Метод определения координат	Формулы, примененные для расчета средней квадратической погрешности определения координат характерных точек границ (Mt), с подставленными в такие формулы значениями и итоговые (вычисленные) значения Mt, м	Описание закрепле ния точки
	содержатся в Едином государственном реестре недвижимости		определены в результате выполнения комплексных кадастровых работ				
	X	Y	X	Y			
1	2	3	4	5	6	7	8
н244У	-	-	292581.91	3568868.11	Метод спутниковых геодезических измерений (определений)	Mt = 0.1 с использованием программного обеспечения КРЕДО ГНСС	-
н245У	-	-	292576.87	3568898.16	Метод спутниковых геодезических измерений (определений)	Mt = 0.1 с использованием программного обеспечения КРЕДО ГНСС	-
н246У	-	-	292552.83	3568894.55	Метод спутниковых геодезических измерений (определений)	Mt = 0.1 с использованием программного обеспечения КРЕДО ГНСС	-
н247У	-	-	292557.55	3568863.90	Метод спутниковых геодезических измерений (определений)	Mt = 0.1 с использованием программного обеспечения КРЕДО ГНСС	-
н244У	-	-	292581.91	3568868.11	Метод спутниковых геодезических измерений (определений)	Mt = 0.1 с использованием программного обеспечения КРЕДО ГНСС	-

2. Сведения о частях границ уточняемого земельного участка с кадастровым номером 29:23:010215:21 :

Обозначение части границ		Горизонтальное проложение (S), м	Описание прохождения части границ	Сведения о согласовании местоположения границ (согласовано/спорное)
от т.	до т.			
1	2	3	4	5
н244У	н245У	30.47	-	Согласовано
н245У	н246У	24.31	-	Согласовано
н246У	н247У	31.01	-	Согласовано
н247У	н244У	24.72	-	Согласовано

3. Сведения о характеристиках уточняемого земельного участка с кадастровым номером 29:23:010215:21 :

№ п/п	Наименование характеристики земельного участка	Значение характеристики
1	2	3
1.	Сведения об адресе земельного участка	-

3. Сведения о характеристиках уточняемого земельного участка с кадастровым номером 29:23:010215:21 :		
№ п/п	Наименование характеристики земельного участка	Значение характеристики
1	2	3
1.1.	Сведения об ином месте нахождения земельного участка, не являющегося объектом адресации, в структурированном виде	-
1.2.	Дополнительные сведения о месте нахождения земельного участка	-
2.	Площадь земельного участка \pm величина погрешности определения (вычисления) площади ($P \pm \Delta P$), м2	754 ± 10
3.	Формула, примененная для вычисления предельной погрешности определения площади земельного участка, с подставленными значениями и итоговые (вычисленные) значения (ΔP), м2	$\Delta P = 3.5 * M_t * \sqrt{P} = 3.5 * 0,1 * \sqrt{754} = 10$
4.	Площадь земельного участка согласно сведениям Единого государственного реестра недвижимости ($P_{\text{кад}}$), м2	728
5.	Оценка расхождения P и $P_{\text{кад}}$ ($P - P_{\text{кад}}$), м2	26
6.	Предельные минимальный и максимальный размеры земельного участка ($P_{\text{мин}}$ и $P_{\text{макс}}$), м2	- -
7.	Вид (виды) разрешенного использования	-
7.1.	Дополнительные сведения об использовании земельного участка	-
8.	Кадастровый или иной государственный учетный номер (инвентарный) здания, сооружения, объекта незавершенного строительства, расположенного на земельном участке	29:23:000000:1188
9.	Сведения о земельных участках (землях общего пользования, территории общего пользования), посредством которых обеспечивается доступ	Земли общего пользования
10.	Иные сведения	Аренда
4. Пояснения к сведениям об уточняемом земельном участке с кадастровым номером 29:23:010215:21 :		
1.	-	

Сведения об уточняемых земельных участках

1. Сведения о характерных точках границы уточняемого земельного участка с кадастровым номером 29:23:010215:23 :

Система координат МСК-29, зона 3							Зона № 3
Обозначение характерных точек границ	Координаты, м				Метод определения координат	Формулы, примененные для расчета средней квадратической погрешности определения координат характерных точек границ (Mt), с подставленными в такие формулы значениями и итоговые (вычисленные) значения Mt, м	Описание закрепле ния точки
	содержатся в Едином государственном реестре недвижимости		определены в результате выполнения комплексных кадастровых работ				
	X	Y	X	Y			
1	2	3	4	5	6	7	8
н248У	-	-	292572.26	3568928.11	Метод спутниковых геодезических измерений (определений)	Mt = 0.1 с использованием программного обеспечения КРЕДО ГНСС	-
н249У	-	-	292567.79	3568954.38	Метод спутниковых геодезических измерений (определений)	Mt = 0.1 с использованием программного обеспечения КРЕДО ГНСС	-
н250У	-	-	292544.08	3568950.46	Метод спутниковых геодезических измерений (определений)	Mt = 0.1 с использованием программного обеспечения КРЕДО ГНСС	-
н251У	-	-	292548.24	3568924.45	Метод спутниковых геодезических измерений (определений)	Mt = 0.1 с использованием программного обеспечения КРЕДО ГНСС	-
н248У	-	-	292572.26	3568928.11	Метод спутниковых геодезических измерений (определений)	Mt = 0.1 с использованием программного обеспечения КРЕДО ГНСС	-

2. Сведения о частях границ уточняемого земельного участка с кадастровым номером 29:23:010215:23 :

Обозначение части границ		Горизонтальное проложение (S), м	Описание прохождения части границ	Сведения о согласовании местоположения границ (согласовано/спорное)
от т.	до т.			
1	2	3	4	5
н248У	н249У	26.65	-	Согласовано
н249У	н250У	24.03	-	Согласовано
н250У	н251У	26.34	-	Согласовано
н251У	н248У	24.30	-	Согласовано

3. Сведения о характеристиках уточняемого земельного участка с кадастровым номером 29:23:010215:23 :

№ п/п	Наименование характеристики земельного участка	Значение характеристики
1	2	3
1.	Сведения об адресе земельного участка	-

3. Сведения о характеристиках уточняемого земельного участка с кадастровым номером 29:23:010215:23 :		
№ п/п	Наименование характеристики земельного участка	Значение характеристики
1	2	3
1.1.	Сведения об ином месте нахождения земельного участка, не являющегося объектом адресации, в структурированном виде	-
1.2.	Дополнительные сведения о месте нахождения земельного участка	-
2.	Площадь земельного участка \pm величина погрешности определения (вычисления) площади ($P \pm \Delta P$), м2	640 ± 9
3.	Формула, примененная для вычисления предельной погрешности определения площади земельного участка, с подставленными значениями и итоговые (вычисленные) значения (ΔP), м2	$\Delta P = 3.5 * M_t * \sqrt{P} = 3.5 * 0,1 * \sqrt{640} = 9$
4.	Площадь земельного участка согласно сведениям Единого государственного реестра недвижимости ($R_{\text{кад}}$), м2	640
5.	Оценка расхождения P и $R_{\text{кад}}$ ($P - R_{\text{кад}}$), м2	-
6.	Предельные минимальный и максимальный размеры земельного участка ($R_{\text{мин}}$ и $R_{\text{макс}}$), м2	- -
7.	Вид (виды) разрешенного использования	-
7.1.	Дополнительные сведения об использовании земельного участка	-
8.	Кадастровый или иной государственный учетный номер (инвентарный) здания, сооружения, объекта незавершенного строительства, расположенного на земельном участке	29:23:000000:1194
9.	Сведения о земельных участках (землях общего пользования, территории общего пользования), посредством которых обеспечивается доступ	Земли общего пользования
10.	Иные сведения	-
4. Пояснения к сведениям об уточняемом земельном участке с кадастровым номером 29:23:010215:23 :		
1.	-	

Сведения об уточняемых земельных участках

1. Сведения о характерных точках границы уточняемого земельного участка с кадастровым номером 29:23:010215:25 :

Система координат МСК-29, зона 3						Зона № 3	
Обозначение характерных точек границ	Координаты, м				Метод определения координат	Формулы, примененные для расчета средней квадратической погрешности определения координат характерных точек границ (Mt), с подставленными в такие формулы значениями и итоговые (вычисленные) значения Mt, м	Описание закрепле ния точки
	содержатся в Едином государственном реестре недвижимости		определены в результате выполнения комплексных кадастровых работ				
	X	Y	X	Y			
1	2	3	4	5	6	7	8
н252У	-	-	292541.25	3568851.13	Метод спутниковых геодезических измерений (определений)	Mt = 0.1 с использованием программного обеспечения КРЕДО ГНСС	-
н253У	-	-	292538.12	3568911.72	Метод спутниковых геодезических измерений (определений)	Mt = 0.1 с использованием программного обеспечения КРЕДО ГНСС	-
н254У	-	-	292537.73	3568918.88	Метод спутниковых геодезических измерений (определений)	Mt = 0.1 с использованием программного обеспечения КРЕДО ГНСС	-
н255У	-	-	292514.89	3568918.35	Метод спутниковых геодезических измерений (определений)	Mt = 0.1 с использованием программного обеспечения КРЕДО ГНСС	-
н256У	-	-	292518.13	3568850.54	Метод спутниковых геодезических измерений (определений)	Mt = 0.1 с использованием программного обеспечения КРЕДО ГНСС	-
н252У	-	-	292541.25	3568851.13	Метод спутниковых геодезических измерений (определений)	Mt = 0.1 с использованием программного обеспечения КРЕДО ГНСС	-

2. Сведения о частях границ уточняемого земельного участка с кадастровым номером 29:23:010215:25 :

Обозначение части границ		Горизонтальное проложение (S), м	Описание прохождения части границ	Сведения о согласовании местоположения границ (согласовано/спорное)
от т.	до т.			
1	2	3	4	5
н252У	н253У	60.67	-	Согласовано
н253У	н254У	7.17	-	Согласовано
н254У	н255У	22.85	-	Согласовано
н255У	н256У	67.89	-	Согласовано
н256У	н252У	23.13	-	Согласовано

3. Сведения о характеристиках уточняемого земельного участка с кадастровым номером 29:23:010215:25 :		
№ п/п	Наименование характеристики земельного участка	Значение характеристики
1	2	3
1.	Сведения об адресе земельного участка	-
1.1.	Сведения об ином месте нахождения земельного участка, не являющегося объектом адресации, в структурированном виде	-
1.2.	Дополнительные сведения о месте нахождения земельного участка	-
2.	Площадь земельного участка \pm величина погрешности определения (вычисления) площади ($P \pm \Delta P$), м ²	1560 \pm 14
3.	Формула, примененная для вычисления предельной погрешности определения площади земельного участка, с подставленными значениями и итоговые (вычисленные) значения (ΔP), м ²	$\Delta P = 3.5 * M_t * \sqrt{P} = 3.5 * 0,1 * \sqrt{1560} = 14$
4.	Площадь земельного участка согласно сведениям Единого государственного реестра недвижимости ($R_{\text{кад}}$), м ²	1560
5.	Оценка расхождения P и $R_{\text{кад}}$ ($P - R_{\text{кад}}$), м ²	-
6.	Предельные минимальный и максимальный размеры земельного участка ($R_{\text{мин}}$ и $R_{\text{макс}}$), м ²	- -
7.	Вид (виды) разрешенного использования	-
7.1.	Дополнительные сведения об использовании земельного участка	-
8.	Кадастровый или иной государственный учетный номер (инвентарный) здания, сооружения, объекта незавершенного строительства, расположенного на земельном участке	29:23:000000:1189
9.	Сведения о земельных участках (землях общего пользования, территории общего пользования), посредством которых обеспечивается доступ	Земли общего пользования
10.	Иные сведения	-
4. Пояснения к сведениям об уточняемом земельном участке с кадастровым номером 29:23:010215:25 :		
1.	-	

Сведения об уточняемых земельных участках

1. Сведения о характерных точках границы уточняемого земельного участка с кадастровым номером 29:23:010215:26 :

Система координат МСК-29, зона 3							Зона № 3
Обозначение характерных точек границ	Координаты, м				Метод определения координат	Формулы, примененные для расчета средней квадратической погрешности определения координат характерных точек границ (Mt), с подставленными в такие формулы значениями и итоговые (вычисленные) значения Mt, м	Описание закрепле ния точки
	содержатся в Едином государственном реестре недвижимости		определены в результате выполнения комплексных кадастровых работ				
	X	Y	X	Y			
1	2	3	4	5	6	7	8
н257У	-	-	292708.49	3568990.83	Метод спутниковых геодезических измерений (определений)	Mt = 0.1 с использованием программного обеспечения КРЕДО ГНСС	-
н258У	-	-	292680.61	3569152.26	Метод спутниковых геодезических измерений (определений)	Mt = 0.1 с использованием программного обеспечения КРЕДО ГНСС	-
н259У	-	-	292651.70	3569146.94	Метод спутниковых геодезических измерений (определений)	Mt = 0.1 с использованием программного обеспечения КРЕДО ГНСС	-
н260У	-	-	292679.56	3568985.62	Метод спутниковых геодезических измерений (определений)	Mt = 0.1 с использованием программного обеспечения КРЕДО ГНСС	-
н257У	-	-	292708.49	3568990.83	Метод спутниковых геодезических измерений (определений)	Mt = 0.1 с использованием программного обеспечения КРЕДО ГНСС	-

2. Сведения о частях границ уточняемого земельного участка с кадастровым номером 29:23:010215:26 :

Обозначение части границ		Горизонтальное проложение (S), м	Описание прохождения части границ	Сведения о согласовании местоположения границ (согласовано/спорное)
от т.	до т.			
1	2	3	4	5
н257У	н258У	163.82	-	Согласовано
н258У	н259У	29.40	-	Согласовано
н259У	н260У	163.71	-	Согласовано
н260У	н257У	29.40	-	Согласовано

3. Сведения о характеристиках уточняемого земельного участка с кадастровым номером 29:23:010215:26 :

№ п/п	Наименование характеристики земельного участка	Значение характеристики
1	2	3
1.	Сведения об адресе земельного участка	-

3. Сведения о характеристиках уточняемого земельного участка с кадастровым номером 29:23:010215:26 :		
№ п/п	Наименование характеристики земельного участка	Значение характеристики
1	2	3
1.1.	Сведения об ином месте нахождения земельного участка, не являющегося объектом адресации, в структурированном виде	-
1.2.	Дополнительные сведения о месте нахождения земельного участка	-
2.	Площадь земельного участка \pm величина погрешности определения (вычисления) площади ($P \pm \Delta P$), м2	4814 ± 24
3.	Формула, примененная для вычисления предельной погрешности определения площади земельного участка, с подставленными значениями и итоговые (вычисленные) значения (ΔP), м2	$\Delta P = 3.5 * M_t * \sqrt{P} = 3.5 * 0,1 * \sqrt{4814} = 24$
4.	Площадь земельного участка согласно сведениям Единого государственного реестра недвижимости ($R_{\text{кад}}$), м2	4814
5.	Оценка расхождения P и $R_{\text{кад}}$ ($P - R_{\text{кад}}$), м2	-
6.	Предельные минимальный и максимальный размеры земельного участка ($R_{\text{мин}}$ и $R_{\text{макс}}$), м2	- -
7.	Вид (виды) разрешенного использования	-
7.1.	Дополнительные сведения об использовании земельного участка	-
8.	Кадастровый или иной государственный учетный номер (инвентарный) здания, сооружения, объекта незавершенного строительства, расположенного на земельном участке	29:23:000000:1195
9.	Сведения о земельных участках (землях общего пользования, территории общего пользования), посредством которых обеспечивается доступ	Земли общего пользования
10.	Иные сведения	-
4. Пояснения к сведениям об уточняемом земельном участке с кадастровым номером 29:23:010215:26 :		
1.	-	

Сведения об уточняемых земельных участках

1. Сведения о характерных точках границы уточняемого земельного участка с кадастровым номером 29:23:010215:27 :

Система координат МСК-29, зона 3						Зона № 3	
Обозначение характерных точек границ	Координаты, м				Метод определения координат	Формулы, примененные для расчета средней квадратической погрешности определения координат характерных точек границ (Mt), с подставленными в такие формулы значениями и итоговые (вычисленные) значения Mt, м	Описание закрепле ния точки
	содержатся в Едином государственном реестре недвижимости		определены в результате выполнения комплексных кадастровых работ				
	X	Y	X	Y			
1	2	3	4	5	6	7	8
н260У	-	-	292679.56	3568985.62	Метод спутниковых геодезических измерений (определений)	Mt = 0.1 с использованием программного обеспечения КРЕДО ГНСС	-
н259У	-	-	292651.70	3569146.94	Метод спутниковых геодезических измерений (определений)	Mt = 0.1 с использованием программного обеспечения КРЕДО ГНСС	-
н261У	-	-	292649.55	3569146.47	Метод спутниковых геодезических измерений (определений)	Mt = 0.1 с использованием программного обеспечения КРЕДО ГНСС	-
н262У	-	-	292625.64	3569142.09	Метод спутниковых геодезических измерений (определений)	Mt = 0.1 с использованием программного обеспечения КРЕДО ГНСС	-
н263У	-	-	292626.45	3569138.13	Метод спутниковых геодезических измерений (определений)	Mt = 0.1 с использованием программного обеспечения КРЕДО ГНСС	-
н264У	-	-	292642.36	3569056.36	Метод спутниковых геодезических измерений (определений)	Mt = 0.1 с использованием программного обеспечения КРЕДО ГНСС	-
н265У	-	-	292655.63	3568981.57	Метод спутниковых геодезических измерений (определений)	Mt = 0.1 с использованием программного обеспечения КРЕДО ГНСС	-
н260У	-	-	292679.56	3568985.62	Метод спутниковых геодезических измерений (определений)	Mt = 0.1 с использованием программного обеспечения КРЕДО ГНСС	-

2. Сведения о частях границ уточняемого земельного участка с кадастровым номером 29:23:010215:27 :

Обозначение части границ		Горизонтальное проложение (S), м	Описание прохождения части границ	Сведения о согласовании местоположения границ (согласовано/спорное)
от т.	до т.			
1	2	3	4	5
н260У	н259У	163.71	-	Согласовано

2. Сведения о частях границ уточняемого земельного участка с кадастровым номером 29:23:010215:27 :				
Обозначение части границ		Горизонтальное проложение (S), м	Описание прохождения части границ	Сведения о согласовании местоположения границ (согласовано/спорное)
от т.	до т.			
1	2	3	4	5
н259У	н261У	2.20	-	Согласовано
н261У	н262У	24.31	-	Согласовано
н262У	н263У	4.04	-	Согласовано
н263У	н264У	83.30	-	Согласовано
н264У	н265У	75.96	-	Согласовано
н265У	н260У	24.27	-	Согласовано
3. Сведения о характеристиках уточняемого земельного участка с кадастровым номером 29:23:010215:27 :				
№ п/п	Наименование характеристики земельного участка		Значение характеристики	
1	2		3	
1.	Сведения об адресе земельного участка		-	
1.1.	Сведения об ином месте нахождения земельного участка, не являющегося объектом адресации, в структурированном виде		-	
1.2.	Дополнительные сведения о месте нахождения земельного участка		-	
2.	Площадь земельного участка ± величина погрешности определения (вычисления) площади (Р ± ΔР), м2		4092 ± 22	
3.	Формула, примененная для вычисления предельной погрешности определения площади земельного участка, с подставленными значениями и итоговые (вычисленные) значения (ΔР), м2		ΔР=3.5*Мt*√Р=3.5*0,1*√4092=22	
4.	Площадь земельного участка согласно сведениям Единого государственного реестра недвижимости (Ркад), м2		4094	
5.	Оценка расхождения Р и Ркад (Р - Ркад), м2		2	
6.	Предельные минимальный и максимальный размеры земельного участка (Рмин и Рмакс), м2		- -	
7.	Вид (виды) разрешенного использования		-	
7.1.	Дополнительные сведения об использовании земельного участка		-	
8.	Кадастровый или иной государственный учетный номер (инвентарный) здания, сооружения, объекта незавершенного строительства, расположенного на земельном участке		29:23:000000:1203 29:23:000000:6423	
9.	Сведения о земельных участках (землях общего пользования, территории общего пользования), посредством которых обеспечивается доступ		Земли общего пользования	
10.	Иные сведения		-	
4. Пояснения к сведениям об уточняемом земельном участке с кадастровым номером 29:23:010215:27 :				
1.	-			

Сведения об уточняемых земельных участках

1. Сведения о характерных точках границы уточняемого земельного участка с кадастровым номером 29:23:010215:28 :

Система координат МСК-29, зона 3						Зона № 3	
Обозначение характерных точек границ	Координаты, м				Метод определения координат	Формулы, примененные для расчета средней квадратической погрешности определения координат характерных точек границ (Mt), с подставленными в такие формулы значениями и итоговые (вычисленные) значения Mt, м	Описание закрепле ния точки
	содержатся в Едином государственном реестре недвижимости		определены в результате выполнения комплексных кадастровых работ				
	X	Y	X	Y			
1	2	3	4	5	6	7	8
н265У	-	-	292655.63	3568981.57	Метод спутниковых геодезических измерений (определений)	Mt = 0.1 с использованием программного обеспечения КРЕДО ГНСС	-
н264У	-	-	292642.36	3569056.36	Метод спутниковых геодезических измерений (определений)	Mt = 0.1 с использованием программного обеспечения КРЕДО ГНСС	-
н266У	-	-	292618.90	3569052.23	Метод спутниковых геодезических измерений (определений)	Mt = 0.1 с использованием программного обеспечения КРЕДО ГНСС	-
н267У	-	-	292616.83	3569051.87	Метод спутниковых геодезических измерений (определений)	Mt = 0.1 с использованием программного обеспечения КРЕДО ГНСС	-
н268У	-	-	292629.14	3568977.20	Метод спутниковых геодезических измерений (определений)	Mt = 0.1 с использованием программного обеспечения КРЕДО ГНСС	-
н265У	-	-	292655.63	3568981.57	Метод спутниковых геодезических измерений (определений)	Mt = 0.1 с использованием программного обеспечения КРЕДО ГНСС	-

2. Сведения о частях границ уточняемого земельного участка с кадастровым номером 29:23:010215:28 :

Обозначение части границ		Горизонтальное проложение (S), м	Описание прохождения части границ	Сведения о согласовании местоположения границ (согласовано/спорное)
от т.	до т.			
1	2	3	4	5
н265У	н264У	75.96	-	Согласовано
н264У	н266У	23.82	-	Согласовано
н266У	н267У	2.10	-	Согласовано
н267У	н268У	75.68	-	Согласовано
н268У	н265У	26.85	-	Согласовано

3. Сведения о характеристиках уточняемого земельного участка с кадастровым номером 29:23:010215:28 :		
№ п/п	Наименование характеристики земельного участка	Значение характеристики
1	2	3
1.	Сведения об адресе земельного участка	-
1.1.	Сведения об ином месте нахождения земельного участка, не являющегося объектом адресации, в структурированном виде	-
1.2.	Дополнительные сведения о месте нахождения земельного участка	-
2.	Площадь земельного участка \pm величина погрешности определения (вычисления) площади ($P \pm \Delta P$), м ²	2000 ± 16
3.	Формула, примененная для вычисления предельной погрешности определения площади земельного участка, с подставленными значениями и итоговые (вычисленные) значения (ΔP), м ²	$\Delta P = 3.5 * M_t * \sqrt{P} = 3.5 * 0,1 * \sqrt{2000} = 16$
4.	Площадь земельного участка согласно сведениям Единого государственного реестра недвижимости ($R_{\text{кад}}$), м ²	-
5.	Оценка расхождения P и $R_{\text{кад}}$ ($P - R_{\text{кад}}$), м ²	-
6.	Предельные минимальный и максимальный размеры земельного участка ($R_{\text{мин}}$ и $R_{\text{макс}}$), м ²	- -
7.	Вид (виды) разрешенного использования	-
7.1.	Дополнительные сведения об использовании земельного участка	-
8.	Кадастровый или иной государственный учетный номер (инвентарный) здания, сооружения, объекта незавершенного строительства, расположенного на земельном участке	29:23:000000:1216
9.	Сведения о земельных участках (землях общего пользования, территории общего пользования), посредством которых обеспечивается доступ	Земли общего пользования
10.	Иные сведения	-
4. Пояснения к сведениям об уточняемом земельном участке с кадастровым номером 29:23:010215:28 :		
1.	-	

Сведения об уточняемых земельных участках

1. Сведения о характерных точках границы уточняемого земельного участка с кадастровым номером 29:23:010215:29 :

Система координат МСК-29, зона 3							Зона № 3
Обозначение характерных точек границ	Координаты, м				Метод определения координат	Формулы, примененные для расчета средней квадратической погрешности определения координат характерных точек границ (Mt), с подставленными в такие формулы значениями и итоговые (вычисленные) значения Mt, м	Описание закрепле ния точки
	содержатся в Едином государственном реестре недвижимости		определены в результате выполнения комплексных кадастровых работ				
	X	Y	X	Y			
1	2	3	4	5	6	7	8
н264У	-	-	292642.36	3569056.36	Метод спутниковых геодезических измерений (определений)	Mt = 0.1 с использованием программного обеспечения КРЕДО ГНСС	-
н263У	-	-	292626.45	3569138.13	Метод спутниковых геодезических измерений (определений)	Mt = 0.1 с использованием программного обеспечения КРЕДО ГНСС	-
н269У	-	-	292603.60	3569134.08	Метод спутниковых геодезических измерений (определений)	Mt = 0.1 с использованием программного обеспечения КРЕДО ГНСС	-
н266У	-	-	292618.90	3569052.23	Метод спутниковых геодезических измерений (определений)	Mt = 0.1 с использованием программного обеспечения КРЕДО ГНСС	-
н264У	-	-	292642.36	3569056.36	Метод спутниковых геодезических измерений (определений)	Mt = 0.1 с использованием программного обеспечения КРЕДО ГНСС	-

2. Сведения о частях границ уточняемого земельного участка с кадастровым номером 29:23:010215:29 :

Обозначение части границ		Горизонтальное проложение (S), м	Описание прохождения части границ	Сведения о согласовании местоположения границ (согласовано/спорное)
от т.	до т.			
1	2	3	4	5
н264У	н263У	83.30	-	Согласовано
н263У	н269У	23.21	-	Согласовано
н269У	н266У	83.27	-	Согласовано
н266У	н264У	23.82	-	Согласовано

3. Сведения о характеристиках уточняемого земельного участка с кадастровым номером 29:23:010215:29 :

№ п/п	Наименование характеристики земельного участка	Значение характеристики
1	2	3
1.	Сведения об адресе земельного участка	-

3. Сведения о характеристиках уточняемого земельного участка с кадастровым номером 29:23:010215:29 :		
№ п/п	Наименование характеристики земельного участка	Значение характеристики
1	2	3
1.1.	Сведения об ином месте нахождения земельного участка, не являющегося объектом адресации, в структурированном виде	-
1.2.	Дополнительные сведения о месте нахождения земельного участка	-
2.	Площадь земельного участка \pm величина погрешности определения (вычисления) площади ($P \pm \Delta P$), м2	1958 ± 15
3.	Формула, примененная для вычисления предельной погрешности определения площади земельного участка, с подставленными значениями и итоговые (вычисленные) значения (ΔP), м2	$\Delta P = 3.5 * M_t * \sqrt{P} = 3.5 * 0,1 * \sqrt{1958} = 15$
4.	Площадь земельного участка согласно сведениям Единого государственного реестра недвижимости ($R_{\text{кад}}$), м2	2024
5.	Оценка расхождения P и $R_{\text{кад}}$ ($P - R_{\text{кад}}$), м2	66
6.	Предельные минимальный и максимальный размеры земельного участка ($R_{\text{мин}}$ и $R_{\text{макс}}$), м2	- -
7.	Вид (виды) разрешенного использования	-
7.1.	Дополнительные сведения об использовании земельного участка	-
8.	Кадастровый или иной государственный учетный номер (инвентарный) здания, сооружения, объекта незавершенного строительства, расположенного на земельном участке	29:23:000000:1210
9.	Сведения о земельных участках (землях общего пользования, территории общего пользования), посредством которых обеспечивается доступ	Земли общего пользования
10.	Иные сведения	-
4. Пояснения к сведениям об уточняемом земельном участке с кадастровым номером 29:23:010215:29 :		
1.	-	

Сведения об уточняемых земельных участках

1. Сведения о характерных точках границы уточняемого земельного участка с кадастровым номером 29:23:010215:32 :

Система координат МСК-29, зона 3						Зона № 3	
Обозначение характерных точек границ	Координаты, м				Метод определения координат	Формулы, примененные для расчета средней квадратической погрешности определения координат характерных точек границ (Mt), с подставленными в такие формулы значениями и итоговые (вычисленные) значения Mt, м	Описание закрепле ния точки
	содержатся в Едином государственном реестре недвижимости		определены в результате выполнения комплексных кадастровых работ				
	X	Y	X	Y			
1	2	3	4	5	6	7	8
н267У	-	-	292616.83	3569051.87	Метод спутниковых геодезических измерений (определений)	Mt = 0.1 с использованием программного обеспечения КРЕДО ГНСС	-
н271У	-	-	292596.49	3569048.19	Метод спутниковых геодезических измерений (определений)	Mt = 0.1 с использованием программного обеспечения КРЕДО ГНСС	-
н272У	-	-	292592.90	3569047.59	Метод спутниковых геодезических измерений (определений)	Mt = 0.1 с использованием программного обеспечения КРЕДО ГНСС	-
н273У	-	-	292607.47	3568964.08	Метод спутниковых геодезических измерений (определений)	Mt = 0.1 с использованием программного обеспечения КРЕДО ГНСС	-
н274У	-	-	292630.67	3568968.03	Метод спутниковых геодезических измерений (определений)	Mt = 0.1 с использованием программного обеспечения КРЕДО ГНСС	-
н268У	-	-	292629.14	3568977.20	Метод спутниковых геодезических измерений (определений)	Mt = 0.1 с использованием программного обеспечения КРЕДО ГНСС	-
н267У	-	-	292616.83	3569051.87	Метод спутниковых геодезических измерений (определений)	Mt = 0.1 с использованием программного обеспечения КРЕДО ГНСС	-

2. Сведения о частях границ уточняемого земельного участка с кадастровым номером 29:23:010215:32 :

Обозначение части границ		Горизонтальное проложение (S), м	Описание прохождения части границ	Сведения о согласовании местоположения границ (согласовано/спорное)
от т.	до т.			
1	2	3	4	5
н267У	н271У	20.67	-	Согласовано
н271У	н272У	3.64	-	Согласовано
н272У	н273У	84.77	-	Согласовано
н273У	н274У	23.53	-	Согласовано

2. Сведения о частях границ уточняемого земельного участка с кадастровым номером 29:23:010215:32 :				
Обозначение части границ		Горизонтальное проложение (S), м	Описание прохождения части границ	Сведения о согласовании местоположения границ (согласовано/спорное)
от т.	до т.			
1	2	3	4	5
н274У	н268У	9.30	-	Согласовано
н268У	н267У	75.68	-	Согласовано
3. Сведения о характеристиках уточняемого земельного участка с кадастровым номером 29:23:010215:32 :				
№ п/п	Наименование характеристики земельного участка		Значение характеристики	
1	2		3	
1.	Сведения об адресе земельного участка		-	
1.1.	Сведения об ином месте нахождения земельного участка, не являющегося объектом адресации, в структурированном виде		-	
1.2.	Дополнительные сведения о месте нахождения земельного участка		-	
2.	Площадь земельного участка ± величина погрешности определения (вычисления) площади ($P \pm \Delta P$), м ²		2029 ± 16	
3.	Формула, примененная для вычисления предельной погрешности определения площади земельного участка, с подставленными значениями и итоговые (вычисленные) значения (ΔP), м ²		$\Delta P = 3.5 * M_t * \sqrt{P} = 3.5 * 0,1 * \sqrt{2029} = 16$	
4.	Площадь земельного участка согласно сведениям Единого государственного реестра недвижимости (Р _{кад}), м ²		2029	
5.	Оценка расхождения Р и Р _{кад} (Р - Р _{кад}), м ²		-	
6.	Предельные минимальный и максимальный размеры земельного участка (Р _{мин} и Р _{макс}), м ²		- -	
7.	Вид (виды) разрешенного использования		-	
7.1.	Дополнительные сведения об использовании земельного участка		-	
8.	Кадастровый или иной государственный учетный номер (инвентарный) здания, сооружения, объекта незавершенного строительства, расположенного на земельном участке		29:23:000000:1201	
9.	Сведения о земельных участках (землях общего пользования, территории общего пользования), посредством которых обеспечивается доступ		Земли общего пользования	
10.	Иные сведения		-	
4. Пояснения к сведениям об уточняемом земельном участке с кадастровым номером 29:23:010215:32 :				
1.	-			

Сведения об уточняемых земельных участках

1. Сведения о характерных точках границы уточняемого земельного участка с кадастровым номером 29:23:010215:33 :

Система координат МСК-29, зона 3						Зона № 3	
Обозначение характерных точек границ	Координаты, м				Метод определения координат	Формулы, примененные для расчета средней квадратической погрешности определения координат характерных точек границ (Mt), с подставленными в такие формулы значениями и итоговые (вычисленные) значения Mt, м	Описание закрепле ния точки
	содержатся в Едином государственном реестре недвижимости		определены в результате выполнения комплексных кадастровых работ				
	X	Y	X	Y			
1	2	3	4	5	6	7	8
н271У	-	-	292596.49	3569048.19	Метод спутниковых геодезических измерений (определений)	Mt = 0.1 с использованием программного обеспечения КРЕДО ГНСС	-
н267У	-	-	292616.83	3569051.87	Метод спутниковых геодезических измерений (определений)	Mt = 0.1 с использованием программного обеспечения КРЕДО ГНСС	-
н266У	-	-	292618.90	3569052.23	Метод спутниковых геодезических измерений (определений)	Mt = 0.1 с использованием программного обеспечения КРЕДО ГНСС	-
н269У	-	-	292603.60	3569134.08	Метод спутниковых геодезических измерений (определений)	Mt = 0.1 с использованием программного обеспечения КРЕДО ГНСС	-
н275У	-	-	292581.34	3569130.10	Метод спутниковых геодезических измерений (определений)	Mt = 0.1 с использованием программного обеспечения КРЕДО ГНСС	-
н276У	-	-	292582.77	3569122.53	Метод спутниковых геодезических измерений (определений)	Mt = 0.1 с использованием программного обеспечения КРЕДО ГНСС	-
н271У	-	-	292596.49	3569048.19	Метод спутниковых геодезических измерений (определений)	Mt = 0.1 с использованием программного обеспечения КРЕДО ГНСС	-

2. Сведения о частях границ уточняемого земельного участка с кадастровым номером 29:23:010215:33 :

Обозначение части границ		Горизонтальное проложение (S), м	Описание прохождения части границ	Сведения о согласовании местоположения границ (согласовано/спорное)
от т.	до т.			
1	2	3	4	5
н271У	н267У	20.67	-	Согласовано
н267У	н266У	2.10	-	Согласовано
н266У	н269У	83.27	-	Согласовано
н269У	н275У	22.61	-	Согласовано

2. Сведения о частях границ уточняемого земельного участка с кадастровым номером 29:23:010215:33 :				
Обозначение части границ		Горизонтальное проложение (S), м	Описание прохождения части границ	Сведения о согласовании местоположения границ (согласовано/спорное)
от т.	до т.			
1	2	3	4	5
н275У	н276У	7.70	-	Согласовано
н276У	н271У	75.60	-	Согласовано
3. Сведения о характеристиках уточняемого земельного участка с кадастровым номером 29:23:010215:33 :				
№ п/п	Наименование характеристики земельного участка		Значение характеристики	
1	2		3	
1.	Сведения об адресе земельного участка		-	
1.1.	Сведения об ином месте нахождения земельного участка, не являющегося объектом адресации, в структурированном виде		-	
1.2.	Дополнительные сведения о месте нахождения земельного участка		-	
2.	Площадь земельного участка ± величина погрешности определения (вычисления) площади ($P \pm \Delta P$), м ²		1888 ± 15	
3.	Формула, примененная для вычисления предельной погрешности определения площади земельного участка, с подставленными значениями и итоговые (вычисленные) значения (ΔP), м ²		$\Delta P = 3.5 * M_t * \sqrt{P} = 3.5 * 0,1 * \sqrt{1888} = 15$	
4.	Площадь земельного участка согласно сведениям Единого государственного реестра недвижимости (Р _{кад}), м ²		1980	
5.	Оценка расхождения Р и Р _{кад} (Р - Р _{кад}), м ²		92	
6.	Предельные минимальный и максимальный размеры земельного участка (Р _{мин} и Р _{макс}), м ²		- -	
7.	Вид (виды) разрешенного использования		-	
7.1.	Дополнительные сведения об использовании земельного участка		-	
8.	Кадастровый или иной государственный учетный номер (инвентарный) здания, сооружения, объекта незавершенного строительства, расположенного на земельном участке		29:23:000000:1211	
9.	Сведения о земельных участках (землях общего пользования, территории общего пользования), посредством которых обеспечивается доступ		Земли общего пользования	
10.	Иные сведения		-	
4. Пояснения к сведениям об уточняемом земельном участке с кадастровым номером 29:23:010215:33 :				
1.	-			

Сведения об уточняемых земельных участках

1. Сведения о характерных точках границы уточняемого земельного участка с кадастровым номером 29:23:010215:35 :

Система координат МСК-29, зона 3						Зона № 3	
Обозначение характерных точек границ	Координаты, м				Метод определения координат	Формулы, примененные для расчета средней квадратической погрешности определения координат характерных точек границ (Mt), с подставленными в такие формулы значениями и итоговые (вычисленные) значения Mt, м	Описание закрепле ния точки
	содержатся в Едином государственном реестре недвижимости		определены в результате выполнения комплексных кадастровых работ				
	X	Y	X	Y			
1	2	3	4	5	6	7	8
н277У	-	-	292600.07	3568996.69	Метод спутниковых геодезических измерений (определений)	Mt = 0.1 с использованием программного обеспечения КРЕДО ГНСС	-
н278У	-	-	292595.03	3569019.58	Метод спутниковых геодезических измерений (определений)	Mt = 0.1 с использованием программного обеспечения КРЕДО ГНСС	-
н279У	-	-	292536.36	3569005.37	Метод спутниковых геодезических измерений (определений)	Mt = 0.1 с использованием программного обеспечения КРЕДО ГНСС	-
н280У	-	-	292539.11	3568983.72	Метод спутниковых геодезических измерений (определений)	Mt = 0.1 с использованием программного обеспечения КРЕДО ГНСС	-
н277У	-	-	292600.07	3568996.69	Метод спутниковых геодезических измерений (определений)	Mt = 0.1 с использованием программного обеспечения КРЕДО ГНСС	-

2. Сведения о частях границ уточняемого земельного участка с кадастровым номером 29:23:010215:35 :

Обозначение части границ		Горизонтальное проложение (S), м	Описание прохождения части границ	Сведения о согласовании местоположения границ (согласовано/спорное)
от т.	до т.			
1	2	3	4	5
н277У	н278У	23.44	-	Согласовано
н278У	н279У	60.37	-	Согласовано
н279У	н280У	21.82	-	Согласовано
н280У	н277У	62.32	-	Согласовано

3. Сведения о характеристиках уточняемого земельного участка с кадастровым номером 29:23:010215:35 :

№ п/п	Наименование характеристики земельного участка	Значение характеристики
1	2	3
1.	Сведения об адресе земельного участка	-

3. Сведения о характеристиках уточняемого земельного участка с кадастровым номером 29:23:010215:35 :		
№ п/п	Наименование характеристики земельного участка	Значение характеристики
1	2	3
1.1.	Сведения об ином месте нахождения земельного участка, не являющегося объектом адресации, в структурированном виде	-
1.2.	Дополнительные сведения о месте нахождения земельного участка	-
2.	Площадь земельного участка \pm величина погрешности определения (вычисления) площади ($P \pm \Delta P$), м2	1385 ± 13
3.	Формула, примененная для вычисления предельной погрешности определения площади земельного участка, с подставленными значениями и итоговые (вычисленные) значения (ΔP), м2	$\Delta P = 3.5 * M_t * \sqrt{P} = 3.5 * 0,1 * \sqrt{1385} = 13$
4.	Площадь земельного участка согласно сведениям Единого государственного реестра недвижимости ($R_{\text{кад}}$), м2	1385
5.	Оценка расхождения P и $R_{\text{кад}}$ ($P - R_{\text{кад}}$), м2	-
6.	Предельные минимальный и максимальный размеры земельного участка ($R_{\text{мин}}$ и $R_{\text{макс}}$), м2	- -
7.	Вид (виды) разрешенного использования	-
7.1.	Дополнительные сведения об использовании земельного участка	-
8.	Кадастровый или иной государственный учетный номер (инвентарный) здания, сооружения, объекта незавершенного строительства, расположенного на земельном участке	29:23:000000:1190
9.	Сведения о земельных участках (землях общего пользования, территории общего пользования), посредством которых обеспечивается доступ	Земли общего пользования
10.	Иные сведения	-
4. Пояснения к сведениям об уточняемом земельном участке с кадастровым номером 29:23:010215:35 :		
1.	-	

Сведения об уточняемых земельных участках

1. Сведения о характерных точках границы уточняемого земельного участка с кадастровым номером 29:23:010215:37 :

Система координат МСК-29, зона 3							Зона № 3
Обозначение характерных точек границ	Координаты, м				Метод определения координат	Формулы, примененные для расчета средней квадратической погрешности определения координат характерных точек границ (Mt), с подставленными в такие формулы значениями и итоговые (вычисленные) значения Mt, м	Описание закрепле ния точки
	содержатся в Едином государственном реестре недвижимости		определены в результате выполнения комплексных кадастровых работ				
	X	Y	X	Y			
1	2	3	4	5	6	7	8
н276У	-	-	292582.77	3569122.53	Метод спутниковых геодезических измерений (определений)	Mt = 0.1 с использованием программного обеспечения КРЕДО ГНСС	-
н281У	-	-	292568.82	3569119.89	Метод спутниковых геодезических измерений (определений)	Mt = 0.1 с использованием программного обеспечения КРЕДО ГНСС	-
н282У	-	-	292582.67	3569045.78	Метод спутниковых геодезических измерений (определений)	Mt = 0.1 с использованием программного обеспечения КРЕДО ГНСС	-
н272У	-	-	292592.90	3569047.59	Метод спутниковых геодезических измерений (определений)	Mt = 0.1 с использованием программного обеспечения КРЕДО ГНСС	-
н271У	-	-	292596.49	3569048.19	Метод спутниковых геодезических измерений (определений)	Mt = 0.1 с использованием программного обеспечения КРЕДО ГНСС	-
н276У	-	-	292582.77	3569122.53	Метод спутниковых геодезических измерений (определений)	Mt = 0.1 с использованием программного обеспечения КРЕДО ГНСС	-

2. Сведения о частях границ уточняемого земельного участка с кадастровым номером 29:23:010215:37 :

Обозначение части границ		Горизонтальное проложение (S), м	Описание прохождения части границ	Сведения о согласовании местоположения границ (согласовано/спорное)
от т.	до т.			
1	2	3	4	5
н276У	н281У	14.20	-	Согласовано
н281У	н282У	75.39	-	Согласовано
н282У	н272У	10.39	-	Согласовано
н272У	н271У	3.64	-	Согласовано
н271У	н276У	75.60	-	Согласовано

3. Сведения о характеристиках уточняемого земельного участка с кадастровым номером 29:23:010215:37 :		
№ п/п	Наименование характеристики земельного участка	Значение характеристики
1	2	3
1.	Сведения об адресе земельного участка	-
1.1.	Сведения об ином месте нахождения земельного участка, не являющегося объектом адресации, в структурированном виде	-
1.2.	Дополнительные сведения о месте нахождения земельного участка	-
2.	Площадь земельного участка \pm величина погрешности определения (вычисления) площади ($P \pm \Delta P$), м ²	1065 \pm 11
3.	Формула, примененная для вычисления предельной погрешности определения площади земельного участка, с подставленными значениями и итоговые (вычисленные) значения (ΔP), м ²	$\Delta P = 3.5 * M_t * \sqrt{P} = 3.5 * 0,1 * \sqrt{1065} = 11$
4.	Площадь земельного участка согласно сведениям Единого государственного реестра недвижимости (Ркад), м ²	1065
5.	Оценка расхождения Р и Ркад ($P - P_{кад}$), м ²	-
6.	Предельные минимальный и максимальный размеры земельного участка ($P_{мин}$ и $P_{макс}$), м ²	- -
7.	Вид (виды) разрешенного использования	-
7.1.	Дополнительные сведения об использовании земельного участка	-
8.	Кадастровый или иной государственный учетный номер (инвентарный) здания, сооружения, объекта незавершенного строительства, расположенного на земельном участке	29:22:000000:3947
9.	Сведения о земельных участках (землях общего пользования, территории общего пользования), посредством которых обеспечивается доступ	Земли общего пользования
10.	Иные сведения	-
4. Пояснения к сведениям об уточняемом земельном участке с кадастровым номером 29:23:010215:37 :		
1.	-	

Сведения об уточняемых земельных участках

1. Сведения о характерных точках границы уточняемого земельного участка с кадастровым номером 29:23:010215:38 :

Система координат МСК-29, зона 3						Зона № 3	
Обозначение характерных точек границ	Координаты, м				Метод определения координат	Формулы, примененные для расчета средней квадратической погрешности определения координат характерных точек границ (Mt), с подставленными в такие формулы значениями и итоговые (вычисленные) значения Mt, м	Описание закрепле ния точки
	содержатся в Едином государственном реестре недвижимости		определены в результате выполнения комплексных кадастровых работ				
	X	Y	X	Y			
1	2	3	4	5	6	7	8
н258У	-	-	292680.61	3569152.26	Метод спутниковых геодезических измерений (определений)	Mt = 0.1 с использованием программного обеспечения КРЕДО ГНСС	-
н283У	-	-	292674.38	3569184.35	Метод спутниковых геодезических измерений (определений)	Mt = 0.1 с использованием программного обеспечения КРЕДО ГНСС	-
н284У	-	-	292672.05	3569183.97	Метод спутниковых геодезических измерений (определений)	Mt = 0.1 с использованием программного обеспечения КРЕДО ГНСС	-
н285У	-	-	292670.61	3569192.27	Метод спутниковых геодезических измерений (определений)	Mt = 0.1 с использованием программного обеспечения КРЕДО ГНСС	-
н286У	-	-	292672.51	3569192.62	Метод спутниковых геодезических измерений (определений)	Mt = 0.1 с использованием программного обеспечения КРЕДО ГНСС	-
н287У	-	-	292660.92	3569264.46	Метод спутниковых геодезических измерений (определений)	Mt = 0.1 с использованием программного обеспечения КРЕДО ГНСС	-
н288У	-	-	292656.57	3569265.06	Метод спутниковых геодезических измерений (определений)	Mt = 0.1 с использованием программного обеспечения КРЕДО ГНСС	-
н289У	-	-	292629.66	3569261.03	Метод спутниковых геодезических измерений (определений)	Mt = 0.1 с использованием программного обеспечения КРЕДО ГНСС	-
н261У	-	-	292649.55	3569146.47	Метод спутниковых геодезических измерений (определений)	Mt = 0.1 с использованием программного обеспечения КРЕДО ГНСС	-
н259У	-	-	292651.70	3569146.94	Метод спутниковых геодезических измерений (определений)	Mt = 0.1 с использованием программного обеспечения КРЕДО ГНСС	-

1. Сведения о характерных точках границы уточняемого земельного участка с кадастровым номером 29:23:010215:38 :							
Система координат МСК-29, зона 3						Зона № 3	
Обозначение характерных точек границ	Координаты, м				Метод определения координат	Формулы, примененные для расчета средней квадратической погрешности определения координат характерных точек границ (Mt), с подставленными в такие формулы значениями и итоговые (вычисленные) значения Mt, м	Описание закрепления точки
	содержатся в Едином государственном реестре недвижимости		определены в результате выполнения комплексных кадастровых работ				
1	2	3	4	5	6	7	8
н258У	-	-	292680.61	3569152.26	Метод спутниковых геодезических измерений (определений)	Mt = 0.1 с использованием программного обеспечения КРЕДО ГНСС	-
2. Сведения о частях границ уточняемого земельного участка с кадастровым номером 29:23:010215:38 :							
Обозначение части границ		Горизонтальное проложение (S), м	Описание прохождения части границ	Сведения о согласовании местоположения границ (согласовано/спорное)			
от т.	до т.						
1	2	3	4	5			
н258У	н283У	32.69	-	Согласовано			
н283У	н284У	2.36	-	Согласовано			
н284У	н285У	8.42	-	Согласовано			
н285У	н286У	1.93	-	Согласовано			
н286У	н287У	72.77	-	Согласовано			
н287У	н288У	4.39	-	Согласовано			
н288У	н289У	27.21	-	Согласовано			
н289У	н261У	116.27	-	Согласовано			
н261У	н259У	2.20	-	Согласовано			
н259У	н258У	29.40	-	Согласовано			
3. Сведения о характеристиках уточняемого земельного участка с кадастровым номером 29:23:010215:38 :							
№ п/п	Наименование характеристики земельного участка			Значение характеристики			
1	2			3			
1.	Сведения об адресе земельного участка			-			
1.1.	Сведения об ином месте нахождения земельного участка, не являющегося объектом адресации, в структурированном виде			-			
1.2.	Дополнительные сведения о месте нахождения земельного участка			-			
2.	Площадь земельного участка ± величина погрешности определения (вычисления) площади (Р ± ΔР), м2			3569 ± 21			
3.	Формула, примененная для вычисления предельной погрешности определения площади земельного участка, с подставленными значениями и итоговые (вычисленные) значения (ΔР), м2			ΔР=3.5*Mt*√Р=3.5*0,1*√3569=21			
4.	Площадь земельного участка согласно сведениям Единого государственного реестра недвижимости (Ркад), м2			3599			

3. Сведения о характеристиках уточняемого земельного участка с кадастровым номером 29:23:010215:38 :		
№ п/п	Наименование характеристики земельного участка	Значение характеристики
1	2	3
5.	Оценка расхождения Р и Ркад (Р - Ркад), м2	30
6.	Предельные минимальный и максимальный размеры земельного участка (Рмин и Рмакс), м2	- -
7.	Вид (виды) разрешенного использования	-
7.1.	Дополнительные сведения об использовании земельного участка	-
8.	Кадастровый или иной государственный учетный номер (инвентарный) здания, сооружения, объекта незавершенного строительства, расположенного на земельном участке	29:23:000000:1182 29:23:000000:7211
9.	Сведения о земельных участках (землях общего пользования, территории общего пользования), посредством которых обеспечивается доступ	Земли общего пользования
10.	Иные сведения	-
4. Пояснения к сведениям об уточняемом земельном участке с кадастровым номером 29:23:010215:38 :		
1.	-	

Сведения об уточняемых земельных участках

1. Сведения о характерных точках границы уточняемого земельного участка с кадастровым номером 29:23:010215:39 :

Система координат МСК-29, зона 3							Зона № 3
Обозначение характерных точек границ	Координаты, м				Метод определения координат	Формулы, примененные для расчета средней квадратической погрешности определения координат характерных точек границ (Mt), с подставленными в такие формулы значениями и итоговые (вычисленные) значения Mt, м	Описание закрепле ния точки
	содержатся в Едином государственном реестре недвижимости		определены в результате выполнения комплексных кадастровых работ				
	X	Y	X	Y			
1	2	3	4	5	6	7	8
н261У	-	-	292649.55	3569146.47	Метод спутниковых геодезических измерений (определений)	Mt = 0.1 с использованием программного обеспечения КРЕДО ГНСС	-
н289У	-	-	292629.66	3569261.03	Метод спутниковых геодезических измерений (определений)	Mt = 0.1 с использованием программного обеспечения КРЕДО ГНСС	-
н290У	-	-	292605.84	3569257.62	Метод спутниковых геодезических измерений (определений)	Mt = 0.1 с использованием программного обеспечения КРЕДО ГНСС	-
н291У	-	-	292625.12	3569142.01	Метод спутниковых геодезических измерений (определений)	Mt = 0.1 с использованием программного обеспечения КРЕДО ГНСС	-
н262У	-	-	292625.64	3569142.09	Метод спутниковых геодезических измерений (определений)	Mt = 0.1 с использованием программного обеспечения КРЕДО ГНСС	-
н261У	-	-	292649.55	3569146.47	Метод спутниковых геодезических измерений (определений)	Mt = 0.1 с использованием программного обеспечения КРЕДО ГНСС	-

2. Сведения о частях границ уточняемого земельного участка с кадастровым номером 29:23:010215:39 :

Обозначение части границ		Горизонтальное проложение (S), м	Описание прохождения части границ	Сведения о согласовании местоположения границ (согласовано/спорное)
от т.	до т.			
1	2	3	4	5
н261У	н289У	116.27	-	Согласовано
н289У	н290У	24.06	-	Согласовано
н290У	н291У	117.21	-	Согласовано
н291У	н262У	0.53	-	Согласовано
н262У	н261У	24.31	-	Согласовано

3. Сведения о характеристиках уточняемого земельного участка с кадастровым номером 29:23:010215:39 :		
№ п/п	Наименование характеристики земельного участка	Значение характеристики
1	2	3
1.	Сведения об адресе земельного участка	-
1.1.	Сведения об ином месте нахождения земельного участка, не являющегося объектом адресации, в структурированном виде	-
1.2.	Дополнительные сведения о месте нахождения земельного участка	-
2.	Площадь земельного участка \pm величина погрешности определения (вычисления) площади ($P \pm \Delta P$), м ²	2854 \pm 19
3.	Формула, примененная для вычисления предельной погрешности определения площади земельного участка, с подставленными значениями и итоговые (вычисленные) значения (ΔP), м ²	$\Delta P = 3.5 * M_t * \sqrt{P} = 3.5 * 0,1 * \sqrt{2854} = 19$
4.	Площадь земельного участка согласно сведениям Единого государственного реестра недвижимости (Ркад), м ²	2995
5.	Оценка расхождения Р и Ркад (Р - Ркад), м ²	141
6.	Предельные минимальный и максимальный размеры земельного участка (Рмин и Рмакс), м ²	- -
7.	Вид (виды) разрешенного использования	-
7.1.	Дополнительные сведения об использовании земельного участка	-
8.	Кадастровый или иной государственный учетный номер (инвентарный) здания, сооружения, объекта незавершенного строительства, расположенного на земельном участке	29:23:000000:1191 29:23:000000:7211
9.	Сведения о земельных участках (землях общего пользования, территории общего пользования), посредством которых обеспечивается доступ	Земли общего пользования
10.	Иные сведения	-
4. Пояснения к сведениям об уточняемом земельном участке с кадастровым номером 29:23:010215:39 :		
1.	-	

Сведения об уточняемых земельных участках

1. Сведения о характерных точках границы уточняемого земельного участка с кадастровым номером 29:23:010215:40 :

Система координат МСК-29, зона 3						Зона № 3	
Обозначение характерных точек границ	Координаты, м				Метод определения координат	Формулы, примененные для расчета средней квадратической погрешности определения координат характерных точек границ (Mt), с подставленными в такие формулы значениями и итоговые (вычисленные) значения Mt, м	Описание закрепле ния точки
	содержатся в Едином государственном реестре недвижимости		определены в результате выполнения комплексных кадастровых работ				
	X	Y	X	Y			
1	2	3	4	5	6	7	8
н292У	-	-	292611.94	3569139.64	Метод спутниковых геодезических измерений (определений)	Mt = 0.1 с использованием программного обеспечения КРЕДО ГНСС	-
н291У	-	-	292625.12	3569142.01	Метод спутниковых геодезических измерений (определений)	Mt = 0.1 с использованием программного обеспечения КРЕДО ГНСС	-
н290У	-	-	292605.84	3569257.62	Метод спутниковых геодезических измерений (определений)	Mt = 0.1 с использованием программного обеспечения КРЕДО ГНСС	-
н293У	-	-	292592.06	3569255.61	Метод спутниковых геодезических измерений (определений)	Mt = 0.1 с использованием программного обеспечения КРЕДО ГНСС	-
н292У	-	-	292611.94	3569139.64	Метод спутниковых геодезических измерений (определений)	Mt = 0.1 с использованием программного обеспечения КРЕДО ГНСС	-

2. Сведения о частях границ уточняемого земельного участка с кадастровым номером 29:23:010215:40 :

Обозначение части границ		Горизонтальное проложение (S), м	Описание прохождения части границ	Сведения о согласовании местоположения границ (согласовано/спорное)
от т.	до т.			
1	2	3	4	5
н292У	н291У	13.39	-	Согласовано
н291У	н290У	117.21	-	Согласовано
н290У	н293У	13.93	-	Согласовано
н293У	н292У	117.66	-	Согласовано

3. Сведения о характеристиках уточняемого земельного участка с кадастровым номером 29:23:010215:40 :

№ п/п	Наименование характеристики земельного участка	Значение характеристики
1	2	3
1.	Сведения об адресе земельного участка	-

3. Сведения о характеристиках уточняемого земельного участка с кадастровым номером 29:23:010215:40 :		
№ п/п	Наименование характеристики земельного участка	Значение характеристики
1	2	3
1.1.	Сведения об ином месте нахождения земельного участка, не являющегося объектом адресации, в структурированном виде	-
1.2.	Дополнительные сведения о месте нахождения земельного участка	-
2.	Площадь земельного участка \pm величина погрешности определения (вычисления) площади ($P \pm \Delta P$), м2	1604 ± 14
3.	Формула, примененная для вычисления предельной погрешности определения площади земельного участка, с подставленными значениями и итоговые (вычисленные) значения (ΔP), м2	$\Delta P = 3.5 * M_t * \sqrt{P} = 3.5 * 0,1 * \sqrt{1604} = 14$
4.	Площадь земельного участка согласно сведениям Единого государственного реестра недвижимости ($R_{\text{кад}}$), м2	1679
5.	Оценка расхождения P и $R_{\text{кад}}$ ($P - R_{\text{кад}}$), м2	75
6.	Предельные минимальный и максимальный размеры земельного участка ($R_{\text{мин}}$ и $R_{\text{макс}}$), м2	- -
7.	Вид (виды) разрешенного использования	-
7.1.	Дополнительные сведения об использовании земельного участка	-
8.	Кадастровый или иной государственный учетный номер (инвентарный) здания, сооружения, объекта незавершенного строительства, расположенного на земельном участке	29:23:000000:1219 29:23:000000:7211
9.	Сведения о земельных участках (землях общего пользования, территории общего пользования), посредством которых обеспечивается доступ	Земли общего пользования
10.	Иные сведения	-
4. Пояснения к сведениям об уточняемом земельном участке с кадастровым номером 29:23:010215:40 :		
1.	-	

Сведения об уточняемых земельных участках

1. Сведения о характерных точках границы уточняемого земельного участка с кадастровым номером 29:23:010215:41 :

Система координат МСК-29, зона 3						Зона № 3	
Обозначение характерных точек границ	Координаты, м				Метод определения координат	Формулы, примененные для расчета средней квадратической погрешности определения координат характерных точек границ (Mt), с подставленными в такие формулы значениями и итоговые (вычисленные) значения Mt, м	Описание закрепле ния точки
	содержатся в Едином государственном реестре недвижимости		определены в результате выполнения комплексных кадастровых работ				
	X	Y	X	Y			
1	2	3	4	5	6	7	8
н294У	-	-	292584.87	3569135.18	Метод спутниковых геодезических измерений (определений)	Mt = 0.1 с использованием программного обеспечения КРЕДО ГНСС	-
н292У	-	-	292611.94	3569139.64	Метод спутниковых геодезических измерений (определений)	Mt = 0.1 с использованием программного обеспечения КРЕДО ГНСС	-
н293У	-	-	292592.06	3569255.61	Метод спутниковых геодезических измерений (определений)	Mt = 0.1 с использованием программного обеспечения КРЕДО ГНСС	-
н295У	-	-	292578.16	3569253.43	Метод спутниковых геодезических измерений (определений)	Mt = 0.1 с использованием программного обеспечения КРЕДО ГНСС	-
н296У	-	-	292565.47	3569251.98	Метод спутниковых геодезических измерений (определений)	Mt = 0.1 с использованием программного обеспечения КРЕДО ГНСС	-
н294У	-	-	292584.87	3569135.18	Метод спутниковых геодезических измерений (определений)	Mt = 0.1 с использованием программного обеспечения КРЕДО ГНСС	-

2. Сведения о частях границ уточняемого земельного участка с кадастровым номером 29:23:010215:41 :

Обозначение части границ		Горизонтальное проложение (S), м	Описание прохождения части границ	Сведения о согласовании местоположения границ (согласовано/спорное)
от т.	до т.			
1	2	3	4	5
н294У	н292У	27.43	-	Согласовано
н292У	н293У	117.66	-	Согласовано
н293У	н295У	14.07	-	Согласовано
н295У	н296У	12.77	-	Согласовано
н296У	н294У	118.40	-	Согласовано

3. Сведения о характеристиках уточняемого земельного участка с кадастровым номером 29:23:010215:41 :		
№ п/п	Наименование характеристики земельного участка	Значение характеристики
1	2	3
1.	Сведения об адресе земельного участка	-
1.1.	Сведения об ином месте нахождения земельного участка, не являющегося объектом адресации, в структурированном виде	-
1.2.	Дополнительные сведения о месте нахождения земельного участка	-
2.	Площадь земельного участка \pm величина погрешности определения (вычисления) площади ($P \pm \Delta P$), м2	3198 ± 20
3.	Формула, примененная для вычисления предельной погрешности определения площади земельного участка, с подставленными значениями и итоговые (вычисленные) значения (ΔP), м2	$\Delta P = 3.5 * M_t * \sqrt{P} = 3.5 * 0,1 * \sqrt{3198} = 20$
4.	Площадь земельного участка согласно сведениям Единого государственного реестра недвижимости ($R_{\text{кад}}$), м2	3199
5.	Оценка расхождения P и $R_{\text{кад}}$ ($P - R_{\text{кад}}$), м2	1
6.	Предельные минимальный и максимальный размеры земельного участка ($R_{\text{мин}}$ и $R_{\text{макс}}$), м2	- -
7.	Вид (виды) разрешенного использования	-
7.1.	Дополнительные сведения об использовании земельного участка	-
8.	Кадастровый или иной государственный учетный номер (инвентарный) здания, сооружения, объекта незавершенного строительства, расположенного на земельном участке	29:23:000000:1184 29:23:000000:7211
9.	Сведения о земельных участках (землях общего пользования, территории общего пользования), посредством которых обеспечивается доступ	Земли общего пользования
10.	Иные сведения	-
4. Пояснения к сведениям об уточняемом земельном участке с кадастровым номером 29:23:010215:41 :		
1.	-	

Сведения об уточняемых земельных участках

1. Сведения о характерных точках границы уточняемого земельного участка с кадастровым номером 29:23:010215:42 :

Система координат МСК-29, зона 3							Зона № 3
Обозначение характерных точек границ	Координаты, м				Метод определения координат	Формулы, примененные для расчета средней квадратической погрешности определения координат характерных точек границ (Mt), с подставленными в такие формулы значениями и итоговые (вычисленные) значения Mt, м	Описание закрепле ния точки
	содержатся в Едином государственном реестре недвижимости		определены в результате выполнения комплексных кадастровых работ				
	X	Y	X	Y			
1	2	3	4	5	6	7	8
н297У	-	-	292652.83	3569283.01	Метод спутниковых геодезических измерений (определений)	Mt = 0.1 с использованием программного обеспечения КРЕДО ГНСС	-
н298У	-	-	292658.50	3569286.60	Метод спутниковых геодезических измерений (определений)	Mt = 0.1 с использованием программного обеспечения КРЕДО ГНСС	-
н299У	-	-	292657.35	3569291.02	Метод спутниковых геодезических измерений (определений)	Mt = 0.1 с использованием программного обеспечения КРЕДО ГНСС	-
н300У	-	-	292652.70	3569308.28	Метод спутниковых геодезических измерений (определений)	Mt = 0.1 с использованием программного обеспечения КРЕДО ГНСС	-
н301У	-	-	292641.77	3569305.30	Метод спутниковых геодезических измерений (определений)	Mt = 0.1 с использованием программного обеспечения КРЕДО ГНСС	-
н302У	-	-	292576.95	3569286.97	Метод спутниковых геодезических измерений (определений)	Mt = 0.1 с использованием программного обеспечения КРЕДО ГНСС	-
н303У	-	-	292580.50	3569264.89	Метод спутниковых геодезических измерений (определений)	Mt = 0.1 с использованием программного обеспечения КРЕДО ГНСС	-
н304У	-	-	292586.67	3569265.87	Метод спутниковых геодезических измерений (определений)	Mt = 0.1 с использованием программного обеспечения КРЕДО ГНСС	-
н297У	-	-	292652.83	3569283.01	Метод спутниковых геодезических измерений (определений)	Mt = 0.1 с использованием программного обеспечения КРЕДО ГНСС	-

2. Сведения о частях границ уточняемого земельного участка с кадастровым номером 29:23:010215:42 :				
Обозначение части границ		Горизонтальное проложение (S), м	Описание прохождения части границ	Сведения о согласовании местоположения границ (согласовано/спорное)
от т.	до т.			
1	2	3	4	5
н297У	н298У	6.71	-	Согласовано
н298У	н299У	4.57	-	Согласовано
н299У	н300У	17.88	-	Согласовано
н300У	н301У	11.33	-	Согласовано
н301У	н302У	67.36	-	Согласовано
н302У	н303У	22.36	-	Согласовано
н303У	н304У	6.25	-	Согласовано
н304У	н297У	68.34	-	Согласовано
3. Сведения о характеристиках уточняемого земельного участка с кадастровым номером 29:23:010215:42 :				
№ п/п	Наименование характеристики земельного участка		Значение характеристики	
1	2		3	
1.	Сведения об адресе земельного участка		-	
1.1.	Сведения об ином месте нахождения земельного участка, не являющегося объектом адресации, в структурированном виде		-	
1.2.	Дополнительные сведения о месте нахождения земельного участка		-	
2.	Площадь земельного участка ± величина погрешности определения (вычисления) площади (Р ± ΔР), м2		1885 ± 15	
3.	Формула, примененная для вычисления предельной погрешности определения площади земельного участка, с подставленными значениями и итоговые (вычисленные) значения (ΔР), м2		ΔР=3.5*Мt*√Р=3.5*0,1*√1885=15	
4.	Площадь земельного участка согласно сведениям Единого государственного реестра недвижимости (Ркад), м2		1980	
5.	Оценка расхождения Р и Ркад (Р - Ркад), м2		95	
6.	Предельные минимальный и максимальный размеры земельного участка (Рмин и Рмакс), м2		- -	
7.	Вид (виды) разрешенного использования		-	
7.1.	Дополнительные сведения об использовании земельного участка		-	
8.	Кадастровый или иной государственный учетный номер (инвентарный) здания, сооружения, объекта незавершенного строительства, расположенного на земельном участке		29:23:000000:1192	
9.	Сведения о земельных участках (землях общего пользования, территории общего пользования), посредством которых обеспечивается доступ		Земли общего пользования	
10.	Иные сведения		-	
4. Пояснения к сведениям об уточняемом земельном участке с кадастровым номером 29:23:010215:42 :				
1.	-			

Сведения об уточняемых земельных участках

1. Сведения о характерных точках границы уточняемого земельного участка с кадастровым номером 29:23:010215:43 :

Система координат МСК-29, зона 3						Зона № 3	
Обозначение характерных точек границ	Координаты, м				Метод определения координат	Формулы, примененные для расчета средней квадратической погрешности определения координат характерных точек границ (Mt), с подставленными в такие формулы значениями и итоговые (вычисленные) значения Mt, м	Описание закрепле ния точки
	содержатся в Едином государственном реестре недвижимости		определены в результате выполнения комплексных кадастровых работ				
	X	Y	X	Y			
1	2	3	4	5	6	7	8
н301У	-	-	292641.77	3569305.30	Метод спутниковых геодезических измерений (определений)	Mt = 0.1 с использованием программного обеспечения КРЕДО ГНСС	-
н305У	-	-	292636.01	3569327.04	Метод спутниковых геодезических измерений (определений)	Mt = 0.1 с использованием программного обеспечения КРЕДО ГНСС	-
н306У	-	-	292572.64	3569310.91	Метод спутниковых геодезических измерений (определений)	Mt = 0.1 с использованием программного обеспечения КРЕДО ГНСС	-
н302У	-	-	292576.95	3569286.97	Метод спутниковых геодезических измерений (определений)	Mt = 0.1 с использованием программного обеспечения КРЕДО ГНСС	-
н301У	-	-	292641.77	3569305.30	Метод спутниковых геодезических измерений (определений)	Mt = 0.1 с использованием программного обеспечения КРЕДО ГНСС	-

2. Сведения о частях границ уточняемого земельного участка с кадастровым номером 29:23:010215:43 :

Обозначение части границ		Горизонтальное проложение (S), м	Описание прохождения части границ	Сведения о согласовании местоположения границ (согласовано/спорное)
от т.	до т.			
1	2	3	4	5
н301У	н305У	22.49	-	Согласовано
н305У	н306У	65.39	-	Согласовано
н306У	н302У	24.32	-	Согласовано
н302У	н301У	67.36	-	Согласовано

3. Сведения о характеристиках уточняемого земельного участка с кадастровым номером 29:23:010215:43 :

№ п/п	Наименование характеристики земельного участка	Значение характеристики
1	2	3
1.	Сведения об адресе земельного участка	-

3. Сведения о характеристиках уточняемого земельного участка с кадастровым номером 29:23:010215:43 :		
№ п/п	Наименование характеристики земельного участка	Значение характеристики
1	2	3
1.1.	Сведения об ином месте нахождения земельного участка, не являющегося объектом адресации, в структурированном виде	-
1.2.	Дополнительные сведения о месте нахождения земельного участка	-
2.	Площадь земельного участка \pm величина погрешности определения (вычисления) площади ($P \pm \Delta P$), м2	1551 ± 14
3.	Формула, примененная для вычисления предельной погрешности определения площади земельного участка, с подставленными значениями и итоговые (вычисленные) значения (ΔP), м2	$\Delta P = 3.5 * M_t * \sqrt{P} = 3.5 * 0,1 * \sqrt{1551} = 14$
4.	Площадь земельного участка согласно сведениям Единого государственного реестра недвижимости ($R_{\text{кад}}$), м2	1551
5.	Оценка расхождения P и $R_{\text{кад}}$ ($P - R_{\text{кад}}$), м2	-
6.	Предельные минимальный и максимальный размеры земельного участка ($R_{\text{мин}}$ и $R_{\text{макс}}$), м2	- -
7.	Вид (виды) разрешенного использования	-
7.1.	Дополнительные сведения об использовании земельного участка	-
8.	Кадастровый или иной государственный учетный номер (инвентарный) здания, сооружения, объекта незавершенного строительства, расположенного на земельном участке	29:23:000000:6692
9.	Сведения о земельных участках (землях общего пользования, территории общего пользования), посредством которых обеспечивается доступ	Земли общего пользования
10.	Иные сведения	-
4. Пояснения к сведениям об уточняемом земельном участке с кадастровым номером 29:23:010215:43 :		
1.	-	

Сведения об уточняемых земельных участках

1. Сведения о характерных точках границы уточняемого земельного участка с кадастровым номером 29:23:010215:44 :

Система координат МСК-29, зона 3						Зона № 3	
Обозначение характерных точек границ	Координаты, м				Метод определения координат	Формулы, примененные для расчета средней квадратической погрешности определения координат характерных точек границ (Mt), с подставленными в такие формулы значениями и итоговые (вычисленные) значения Mt, м	Описание закрепле ния точки
	содержатся в Едином государственном реестре недвижимости		определены в результате выполнения комплексных кадастровых работ				
	X	Y	X	Y			
1	2	3	4	5	6	7	8
н305У	-	-	292636.01	3569327.04	Метод спутниковых геодезических измерений (определений)	Mt = 0.1 с использованием программного обеспечения КРЕДО ГНСС	-
н307У	-	-	292630.31	3569349.26	Метод спутниковых геодезических измерений (определений)	Mt = 0.1 с использованием программного обеспечения КРЕДО ГНСС	-
н308У	-	-	292568.60	3569334.65	Метод спутниковых геодезических измерений (определений)	Mt = 0.1 с использованием программного обеспечения КРЕДО ГНСС	-
н306У	-	-	292572.64	3569310.91	Метод спутниковых геодезических измерений (определений)	Mt = 0.1 с использованием программного обеспечения КРЕДО ГНСС	-
н305У	-	-	292636.01	3569327.04	Метод спутниковых геодезических измерений (определений)	Mt = 0.1 с использованием программного обеспечения КРЕДО ГНСС	-

2. Сведения о частях границ уточняемого земельного участка с кадастровым номером 29:23:010215:44 :

Обозначение части границ		Горизонтальное проложение (S), м	Описание прохождения части границ	Сведения о согласовании местоположения границ (согласовано/спорное)
от т.	до т.			
1	2	3	4	5
н305У	н307У	22.94	-	Согласовано
н307У	н308У	63.42	-	Согласовано
н308У	н306У	24.08	-	Согласовано
н306У	н305У	65.39	-	Согласовано

3. Сведения о характеристиках уточняемого земельного участка с кадастровым номером 29:23:010215:44 :

№ п/п	Наименование характеристики земельного участка	Значение характеристики
1	2	3
1.	Сведения об адресе земельного участка	-

3. Сведения о характеристиках уточняемого земельного участка с кадастровым номером 29:23:010215:44 :		
№ п/п	Наименование характеристики земельного участка	Значение характеристики
1	2	3
1.1.	Сведения об ином месте нахождения земельного участка, не являющегося объектом адресации, в структурированном виде	-
1.2.	Дополнительные сведения о месте нахождения земельного участка	-
2.	Площадь земельного участка \pm величина погрешности определения (вычисления) площади ($P \pm \Delta P$), м2	1512 ± 14
3.	Формула, примененная для вычисления предельной погрешности определения площади земельного участка, с подставленными значениями и итоговые (вычисленные) значения (ΔP), м2	$\Delta P = 3.5 * M_t * \sqrt{P} = 3.5 * 0,1 * \sqrt{1512} = 14$
4.	Площадь земельного участка согласно сведениям Единого государственного реестра недвижимости ($R_{\text{кад}}$), м2	1512
5.	Оценка расхождения P и $R_{\text{кад}}$ ($P - R_{\text{кад}}$), м2	-
6.	Предельные минимальный и максимальный размеры земельного участка ($R_{\text{мин}}$ и $R_{\text{макс}}$), м2	- -
7.	Вид (виды) разрешенного использования	-
7.1.	Дополнительные сведения об использовании земельного участка	-
8.	Кадастровый или иной государственный учетный номер (инвентарный) здания, сооружения, объекта незавершенного строительства, расположенного на земельном участке	29:23:000000:1163
9.	Сведения о земельных участках (землях общего пользования, территории общего пользования), посредством которых обеспечивается доступ	Земли общего пользования
10.	Иные сведения	-
4. Пояснения к сведениям об уточняемом земельном участке с кадастровым номером 29:23:010215:44 :		
1.	-	

Сведения об уточняемых земельных участках

1. Сведения о характерных точках границы уточняемого земельного участка с кадастровым номером 29:23:010215:45 :

Система координат МСК-29, зона 3						Зона № 3	
Обозначение характерных точек границ	Координаты, м				Метод определения координат	Формулы, примененные для расчета средней квадратической погрешности определения координат характерных точек границ (Mt), с подставленными в такие формулы значениями и итоговые (вычисленные) значения Mt, м	Описание закрепле ния точки
	содержатся в Едином государственном реестре недвижимости		определены в результате выполнения комплексных кадастровых работ				
	X	Y	X	Y			
1	2	3	4	5	6	7	8
н309У	-	-	292626.34	3569354.79	Метод спутниковых геодезических измерений (определений)	Mt = 0.1 с использованием программного обеспечения КРЕДО ГНСС	-
н310У	-	-	292604.09	3569442.80	Метод спутниковых геодезических измерений (определений)	Mt = 0.1 с использованием программного обеспечения КРЕДО ГНСС	-
н311У	-	-	292602.46	3569449.21	Метод спутниковых геодезических измерений (определений)	Mt = 0.1 с использованием программного обеспечения КРЕДО ГНСС	-
н312У	-	-	292596.44	3569473.00	Метод спутниковых геодезических измерений (определений)	Mt = 0.1 с использованием программного обеспечения КРЕДО ГНСС	-
н313У	-	-	292580.46	3569536.20	Метод спутниковых геодезических измерений (определений)	Mt = 0.1 с использованием программного обеспечения КРЕДО ГНСС	-
н314У	-	-	292579.10	3569541.82	Метод спутниковых геодезических измерений (определений)	Mt = 0.1 с использованием программного обеспечения КРЕДО ГНСС	-
н315У	-	-	292547.44	3569534.87	Метод спутниковых геодезических измерений (определений)	Mt = 0.1 с использованием программного обеспечения КРЕДО ГНСС	-
н316У	-	-	292594.79	3569346.07	Метод спутниковых геодезических измерений (определений)	Mt = 0.1 с использованием программного обеспечения КРЕДО ГНСС	-
н309У	-	-	292626.34	3569354.79	Метод спутниковых геодезических измерений (определений)	Mt = 0.1 с использованием программного обеспечения КРЕДО ГНСС	-

2. Сведения о частях границ уточняемого земельного участка с кадастровым номером 29:23:010215:45 :				
Обозначение части границ		Горизонтальное проложение (S), м	Описание прохождения части границ	Сведения о согласовании местоположения границ (согласовано/спорное)
от т.	до т.			
1	2	3	4	5
н309У	н310У	90.78	-	Согласовано
н310У	н311У	6.61	-	Согласовано
н311У	н312У	24.54	-	Согласовано
н312У	н313У	65.19	-	Согласовано
н313У	н314У	5.78	-	Согласовано
н314У	н315У	32.41	-	Согласовано
н315У	н316У	194.65	-	Согласовано
н316У	н309У	32.73	-	Согласовано
3. Сведения о характеристиках уточняемого земельного участка с кадастровым номером 29:23:010215:45 :				
№ п/п	Наименование характеристики земельного участка	Значение характеристики		
1	2	3		
1.	Сведения об адресе земельного участка	-		
1.1.	Сведения об ином месте нахождения земельного участка, не являющегося объектом адресации, в структурированном виде	-		
1.2.	Дополнительные сведения о месте нахождения земельного участка	-		
2.	Площадь земельного участка ± величина погрешности определения (вычисления) площади ($P \pm \Delta P$), м ²	6304 ± 28		
3.	Формула, примененная для вычисления предельной погрешности определения площади земельного участка, с подставленными значениями и итоговые (вычисленные) значения (ΔP), м ²	$\Delta P = 3.5 * M_t * \sqrt{P} = 3.5 * 0,1 * \sqrt{6304} = 28$		
4.	Площадь земельного участка согласно сведениям Единого государственного реестра недвижимости ($R_{\text{кад}}$), м ²	6607		
5.	Оценка расхождения P и $R_{\text{кад}}$ ($P - R_{\text{кад}}$), м ²	303		
6.	Предельные минимальный и максимальный размеры земельного участка ($R_{\text{мин}}$ и $R_{\text{макс}}$), м ²	- -		
7.	Вид (виды) разрешенного использования	-		
7.1.	Дополнительные сведения об использовании земельного участка	-		
8.	Кадастровый или иной государственный учетный номер (инвентарный) здания, сооружения, объекта незавершенного строительства, расположенного на земельном участке	-		
9.	Сведения о земельных участках (землях общего пользования, территории общего пользования), посредством которых обеспечивается доступ	Земли общего пользования		
10.	Иные сведения	-		
4. Пояснения к сведениям об уточняемом земельном участке с кадастровым номером 29:23:010215:45 :				
1.	-			

Сведения об уточняемых земельных участках

1. Сведения о характерных точках границы уточняемого земельного участка с кадастровым номером 29:23:010215:47 :

Система координат МСК-29, зона 3							Зона № 3
Обозначение характерных точек границ	Координаты, м				Метод определения координат	Формулы, примененные для расчета средней квадратической погрешности определения координат характерных точек границ (Mt), с подставленными в такие формулы значениями и итоговые (вычисленные) значения Mt, м	Описание закрепле ния точки
	содержатся в Едином государственном реестре недвижимости		определены в результате выполнения комплексных кадастровых работ				
	X	Y	X	Y			
1	2	3	4	5	6	7	8
н317У	-	-	292573.79	3569263.76	Метод спутниковых геодезических измерений (определений)	Mt = 0.1 с использованием программного обеспечения КРЕДО ГНСС	-
н318У	-	-	292577.23	3569264.35	Метод спутниковых геодезических измерений (определений)	Mt = 0.1 с использованием программного обеспечения КРЕДО ГНСС	-
н319У	-	-	292563.36	3569371.24	Метод спутниковых геодезических измерений (определений)	Mt = 0.1 с использованием программного обеспечения КРЕДО ГНСС	-
н320У	-	-	292553.74	3569371.27	Метод спутниковых геодезических измерений (определений)	Mt = 0.1 с использованием программного обеспечения КРЕДО ГНСС	-
н321У	-	-	292550.64	3569363.31	Метод спутниковых геодезических измерений (определений)	Mt = 0.1 с использованием программного обеспечения КРЕДО ГНСС	-
н322У	-	-	292560.12	3569287.29	Метод спутниковых геодезических измерений (определений)	Mt = 0.1 с использованием программного обеспечения КРЕДО ГНСС	-
н323У	-	-	292561.11	3569287.46	Метод спутниковых геодезических измерений (определений)	Mt = 0.1 с использованием программного обеспечения КРЕДО ГНСС	-
н324У	-	-	292564.10	3569263.64	Метод спутниковых геодезических измерений (определений)	Mt = 0.1 с использованием программного обеспечения КРЕДО ГНСС	-
н317У	-	-	292573.79	3569263.76	Метод спутниковых геодезических измерений (определений)	Mt = 0.1 с использованием программного обеспечения КРЕДО ГНСС	-

2. Сведения о частях границ уточняемого земельного участка с кадастровым номером 29:23:010215:47 :				
Обозначение части границ		Горизонтальное проложение (S), м	Описание прохождения части границ	Сведения о согласовании местоположения границ (согласовано/спорное)
от т.	до т.			
1	2	3	4	5
н317У	н318У	3.49	-	Согласовано
н318У	н319У	107.79	-	Согласовано
н319У	н320У	9.62	-	Согласовано
н320У	н321У	8.54	-	Согласовано
н321У	н322У	76.61	-	Согласовано
н322У	н323У	1.00	-	Согласовано
н323У	н324У	24.01	-	Согласовано
н324У	н317У	9.69	-	Согласовано
3. Сведения о характеристиках уточняемого земельного участка с кадастровым номером 29:23:010215:47 :				
№ п/п	Наименование характеристики земельного участка	Значение характеристики		
1	2	3		
1.	Сведения об адресе земельного участка	-		
1.1.	Сведения об ином месте нахождения земельного участка, не являющегося объектом адресации, в структурированном виде	-		
1.2.	Дополнительные сведения о месте нахождения земельного участка	-		
2.	Площадь земельного участка ± величина погрешности определения (вычисления) площади ($P \pm \Delta P$), м ²	1462 ± 13		
3.	Формула, примененная для вычисления предельной погрешности определения площади земельного участка, с подставленными значениями и итоговые (вычисленные) значения (ΔP), м ²	$\Delta P = 3.5 * M_t * \sqrt{P} = 3.5 * 0,1 * \sqrt{1462} = 13$		
4.	Площадь земельного участка согласно сведениям Единого государственного реестра недвижимости ($R_{\text{кад}}$), м ²	1462		
5.	Оценка расхождения P и $R_{\text{кад}}$ ($P - R_{\text{кад}}$), м ²	-		
6.	Предельные минимальный и максимальный размеры земельного участка ($R_{\text{мин}}$ и $R_{\text{макс}}$), м ²	- -		
7.	Вид (виды) разрешенного использования	-		
7.1.	Дополнительные сведения об использовании земельного участка	-		
8.	Кадастровый или иной государственный учетный номер (инвентарный) здания, сооружения, объекта незавершенного строительства, расположенного на земельном участке	29:23:000000:1164		
9.	Сведения о земельных участках (землях общего пользования, территории общего пользования), посредством которых обеспечивается доступ	Земли общего пользования		
10.	Иные сведения	-		
4. Пояснения к сведениям об уточняемом земельном участке с кадастровым номером 29:23:010215:47 :				
1.	-			

Сведения об уточняемых земельных участках, необходимые для исправления реестровых ошибок в сведениях о местоположении их границ

**1. Сведения о характерных точках границ уточняемого земельного участка
с кадастровым номером 29:23:010215:30 :**

Система координат МСК-29, зона 3							Зона № 3
Обозначение характерных точек границ	Координаты, м				Метод определения координат	Формулы, примененные для расчета средней квадратической погрешности определения координат характерных точек границ (Mt), с подставленными в такие формулы значениями и итоговые (вычисленные) значения Mt, м	Описание закрепле ния точки
	содержатся в Едином государственном реестре недвижимости		определены в результате выполнения комплексных кадастровых работ				
	X	Y	X	Y			
1	2	3	4	5	6	7	8
1	292572.36	3569586.63	292572.30	3569586.70	Метод спутниковых геодезических измерений (определений)	Mt = 0.1 с использованием программного обеспечения КРЕДО ГНСС	-
2	292563.80	3569625.01	292563.80	3569625.01	Метод спутниковых геодезических измерений (определений)	Mt = 0.1 с использованием программного обеспечения КРЕДО ГНСС	-
3	292530.70	3569616.51	292530.70	3569616.51	Метод спутниковых геодезических измерений (определений)	Mt = 0.1 с использованием программного обеспечения КРЕДО ГНСС	-
4	292540.03	3569578.58	292540.03	3569578.58	Метод спутниковых геодезических измерений (определений)	Mt = 0.1 с использованием программного обеспечения КРЕДО ГНСС	-
н270У	-	-	292568.06	3569585.55	Метод спутниковых геодезических измерений (определений)	Mt = 0.1 с использованием программного обеспечения КРЕДО ГНСС	-
1	292572.36	3569586.63	292572.30	3569586.70	Метод спутниковых геодезических измерений (определений)	Mt = 0.1 с использованием программного обеспечения КРЕДО ГНСС	-

**2. Сведения о частях границ уточняемого земельного участка
с кадастровым номером 29:23:010215:30 :**

Обозначение части границ		Горизонтальное проложение (S), м	Описание прохождения части границ	Сведения о согласовании местоположения границ (согласовано/спорное)
от т.	до т.			
1	2	3	4	5
1	2	39.24	-	Согласовано
2	3	34.17	-	Согласовано
3	4	39.06	-	Согласовано
4	н270У	28.88	-	Согласовано
н270У	1	4.39	-	Согласовано

3. Сведения о характеристиках уточняемого земельного участка с кадастровым номером 29:23:010215:30 :		
№ п/п	Наименование характеристики	Значение характеристики
1	2	3
1.	Сведения об адресе земельного участка	-
1.1.	Сведения об ином месте нахождения земельного участка, не являющегося объектом адресации, в структурированном виде	-
1.2.	Дополнительные сведения о месте нахождения земельного участка	-
2.	Площадь земельного участка ± величина погрешности определения (вычисления) площади (Р ± ΔР), м2	1321 ± 13
3.	Формула, примененная для расчета предельной допустимой погрешности определения площади земельного участка, с подставленными значениями и итоговые (вычисленные) значения (ΔР), м2	ΔР=3.5*Мт*√Р=3.5*0,1*√1321=13
4.	Площадь земельного участка согласно сведениям Единого государственного реестра недвижимости (Ркад), м2	1321
5.	Оценка расхождения Р и Ркад (Р - Ркад), м2	-
6.	Предельные минимальный и максимальный размеры земельного участка (Рмин и Рмакс), м2	- -
7.	Кадастровый номер или иной государственный учетный номер (инвентарный) объекта недвижимости, расположенного на земельном участке	29:07:141401:116
8.	Вид (виды) разрешенного использования	-
8.1.	Дополнительные сведения об использовании земельного участка	-
9.	Сведения о земельных участках (землях общего пользования, территории общего пользования), посредством которых обеспечивается доступ	Земли общего пользования
10.	Иные сведения	При проведении комплексных кадастровых работ было выявлено, что значение площади земельного участка, указанной в ЕГРН и вычисленной в соответствии с координатами характерных точек границ земельного участка, содержащимися в ЕГРН, не совпадает. Это свидетельствует о том, что в отношении данного земельного участка в ЕГРН имеется реестровая ошибка.
4. Пояснения к сведениям об уточняемом земельном участке с кадастровым номером 29:23:010215:30 :		
1.	-	

Сведения об уточняемых земельных участках, необходимые для исправления реестровых ошибок в сведениях о местоположении их границ

1. Сведения о характерных точках границ уточняемого земельного участка с кадастровым номером 29:23:010215:52 :

Система координат МСК-29, зона 3						Зона № 3	
Обозначение характерных точек границ	Координаты, м				Метод определения координат	Формулы, примененные для расчета средней квадратической погрешности определения координат характерных точек границ (Mt), с подставленными в такие формулы значениями и итоговые (вычисленные) значения Mt, м	Описание закрепле ния точки
	содержатся в Едином государственном реестре недвижимости		определены в результате выполнения комплексных кадастровых работ				
	X	Y	X	Y			
1	2	3	4	5	6	7	8
5	292548.65	3569489.06	292548.65	3569489.06	Метод спутниковых геодезических измерений (определений)	Mt = 0.1 с использованием программного обеспечения КРЕДО ГНСС	-
6	292538.32	3569530.68	292538.32	3569530.68	Метод спутниковых геодезических измерений (определений)	Mt = 0.1 с использованием программного обеспечения КРЕДО ГНСС	-
7	292535.86	3569530.00	292535.86	3569530.00	Метод спутниковых геодезических измерений (определений)	Mt = 0.1 с использованием программного обеспечения КРЕДО ГНСС	-
8	292543.26	3569464.19	292543.26	3569464.19	Метод спутниковых геодезических измерений (определений)	Mt = 0.1 с использованием программного обеспечения КРЕДО ГНСС	-
9	292571.97	3569339.69	292571.94	3569339.89	Метод спутниковых геодезических измерений (определений)	Mt = 0.1 с использованием программного обеспечения КРЕДО ГНСС	-
10	292584.94	3569343.19	292584.94	3569343.19	Метод спутниковых геодезических измерений (определений)	Mt = 0.1 с использованием программного обеспечения КРЕДО ГНСС	-
5	292548.65	3569489.06	292548.65	3569489.06	Метод спутниковых геодезических измерений (определений)	Mt = 0.1 с использованием программного обеспечения КРЕДО ГНСС	-

2. Сведения о частях границ уточняемого земельного участка с кадастровым номером 29:23:010215:52 :

Обозначение части границ		Горизонтальное проложение (S), м	Описание прохождения части границ	Сведения о согласовании местоположения границ (согласовано/спорное)
от т.	до т.			
1	2	3	4	5
5	6	42.88	-	Согласовано
6	7	2.55	-	Согласовано

2. Сведения о частях границ уточняемого земельного участка с кадастровым номером 29:23:010215:52 :				
Обозначение части границ		Горизонтальное проложение (S), м	Описание прохождения части границ	Сведения о согласовании местоположения границ (согласовано/спорное)
от т.	до т.			
1	2	3	4	5
7	8	66.22	-	Согласовано
8	9	127.57	-	Согласовано
9	10	13.41	-	Согласовано
10	5	150.32	-	Согласовано
3. Сведения о характеристиках уточняемого земельного участка с кадастровым номером 29:23:010215:52 :				
№ п/п	Наименование характеристики		Значение характеристики	
1	2		3	
1.	Сведения об адресе земельного участка		-	
1.1.	Сведения об ином месте нахождения земельного участка, не являющегося объектом адресации, в структурированном виде		-	
1.2.	Дополнительные сведения о месте нахождения земельного участка		-	
2.	Площадь земельного участка ± величина погрешности определения (вычисления) площади (P ± ΔP), м2		2024 ± 16	
3.	Формула, примененная для расчета предельной допустимой погрешности определения площади земельного участка, с подставленными значениями и итоговые (вычисленные) значения (ΔP), м2		ΔP=3.5*Mt*√P=3.5*0,1*√2024=16	
4.	Площадь земельного участка согласно сведениям Единого государственного реестра недвижимости (Ркад), м2		2024	
5.	Оценка расхождения Р и Ркад (Р - Ркад), м2		-	
6.	Предельные минимальный и максимальный размеры земельного участка (Рмин и Рмакс), м2		- -	
7.	Кадастровый номер или иной государственный учетный номер (инвентарный) объекта недвижимости, расположенного на земельном участке		-	
8.	Вид (виды) разрешенного использования		-	
8.1.	Дополнительные сведения об использовании земельного участка		-	
9.	Сведения о земельных участках (землях общего пользования, территории общего пользования), посредством которых обеспечивается доступ		Земли общего пользования	
10.	Иные сведения		При проведении комплексных кадастровых работ было выявлено, что значение площади земельного участка, указанной в ЕГРН и вычисленной в соответствии с координатами характерных точек границ земельного участка, содержащимися в ЕГРН, не совпадает. Это свидетельствует о том, что в отношении данного земельного участка в ЕГРН имеется реестровая ошибка.	
4. Пояснения к сведениям об уточняемом земельном участке с кадастровым номером 29:23:010215:52 :				
1.	-			

**Описание местоположения зданий, сооружений,
объектов незавершенного строительства на земельном участке**

**1. Сведения о характерных точках контура объекта недвижимости
с кадастровым номером : 29:07:141401:115 :**

Система координат МСК-29, зона 3

Зона № 3

Обозначение характерных точек контура	Содержатся в Едином государственном реестре недвижимости			Определены в ходе выполнения комплексных кадастровых работ			Метод опреде ления коор динат	Формулы, примененные для расчета средней квадратической погрешности определения координат характерных точек (Mt), м, с подставленными в такие формулы значениями и итоговые (вычисленные) значения Mt, м
	Координаты, м		Ради ус, м	Координаты, м		Ради ус, м		
	X	Y	R	X	Y	R		
1	2	3	4	5	6	7	8	9
н1О	-	-	-	292550.92	3569628.78	-	Метод спутниковых геодезических измерений (определений)	Mt = 0.1 с использованием программного обеспечения КРЕДО ГНСС
н2О	-	-	-	292544.64	3569653.59	-	Метод спутниковых геодезических измерений (определений)	Mt = 0.1 с использованием программного обеспечения КРЕДО ГНСС
н3О	-	-	-	292530.77	3569650.08	-	Метод спутниковых геодезических измерений (определений)	Mt = 0.1 с использованием программного обеспечения КРЕДО ГНСС
н4О	-	-	-	292537.05	3569625.27	-	Метод спутниковых геодезических измерений (определений)	Mt = 0.1 с использованием программного обеспечения КРЕДО ГНСС
н1О	-	-	-	292550.92	3569628.78	-	Метод спутниковых геодезических измерений (определений)	Mt = 0.1 с использованием программного обеспечения КРЕДО ГНСС

**2. Сведения о характеристиках объекта недвижимости
с кадастровым номером : 29:07:141401:115 :**

№ п/п	Наименование характеристики	Значение характеристики
1	2	3
1.	Вид объекта недвижимости	здание
2.	Ранее присвоенный государственный учетный номер (инвентарный) здания, сооружения, объекта незавершенного строительства	-
3.	Кадастровый номер земельного участка (земельных участков), в границах которого (которых) расположены здание, сооружение, объект незавершенного строительства	29:23:010215:404
4.	Уникальный учетный номер кадастрового квартала, в границах которого расположены здание, сооружение, объект незавершенного строительства	29:23:010215
5.	Сведения об адресе здания, сооружения, объекта незавершенного строительства	-

2. Сведения о характеристиках объекта недвижимости с кадастровым номером : 29:07:141401:115 :

№ п/п	Наименование характеристики	Значение характеристики
1	2	3
5.1.	Сведения об ином месте нахождения здания, сооружения, объекта незавершенного строительства, не являющегося объектом адресации, в структурированном виде	-
5.2.	Дополнительные сведения о месте нахождения здания, сооружения, объекта незавершенного строительства	-
6.	Иные сведения	-

3. Пояснения к сведениям об объекте недвижимости с кадастровым номером 29:07:141401:115 :

1.	-
----	---

**Описание местоположения зданий, сооружений,
объектов незавершенного строительства на земельном участке**

**1. Сведения о характерных точках контура объекта недвижимости
с кадастровым номером : 29:07:141401:116 :**

Система координат МСК-29, зона 3

Зона № 3

Обозначение характерных точек контура	Содержатся в Едином государственном реестре недвижимости			Определены в ходе выполнения комплексных кадастровых работ			Метод опреде ления коор динат	Формулы, примененные для расчета средней квадратической погрешности определения координат характерных точек (Mt), м, с подставленными в такие формулы значениями и итоговые (вычисленные) значения Mt, м
	Координаты, м		Ради ус, м	Координаты, м		Ради ус, м		
	X	Y	R	X	Y	R		
1	2	3	4	5	6	7	8	9
н5О	-	-	-	292560.94	3569589.80	-	Метод спутниковых геодезических измерений (определений)	Mt = 0.1 с использованием программного обеспечения КРЕДО ГНСС
н6О	-	-	-	292554.55	3569615.45	-	Метод спутниковых геодезических измерений (определений)	Mt = 0.1 с использованием программного обеспечения КРЕДО ГНСС
н7О	-	-	-	292540.32	3569611.90	-	Метод спутниковых геодезических измерений (определений)	Mt = 0.1 с использованием программного обеспечения КРЕДО ГНСС
н8О	-	-	-	292546.72	3569586.26	-	Метод спутниковых геодезических измерений (определений)	Mt = 0.1 с использованием программного обеспечения КРЕДО ГНСС
н5О	-	-	-	292560.94	3569589.80	-	Метод спутниковых геодезических измерений (определений)	Mt = 0.1 с использованием программного обеспечения КРЕДО ГНСС

**2. Сведения о характеристиках объекта недвижимости
с кадастровым номером : 29:07:141401:116 :**

№ п/п	Наименование характеристики	Значение характеристики
1	2	3
1.	Вид объекта недвижимости	здание
2.	Ранее присвоенный государственный учетный номер (инвентарный) здания, сооружения, объекта незавершенного строительства	-
3.	Кадастровый номер земельного участка (земельных участков), в границах которого (которых) расположены здание, сооружение, объект незавершенного строительства	29:23:010215:30
4.	Уникальный учетный номер кадастрового квартала, в границах которого расположены здание, сооружение, объект незавершенного строительства	29:23:010215
5.	Сведения об адресе здания, сооружения, объекта незавершенного строительства	-

2. Сведения о характеристиках объекта недвижимости с кадастровым номером : 29:07:141401:116 :

№ п/п	Наименование характеристики	Значение характеристики
1	2	3
5.1.	Сведения об ином месте нахождения здания, сооружения, объекта незавершенного строительства, не являющегося объектом адресации, в структурированном виде	-
5.2.	Дополнительные сведения о месте нахождения здания, сооружения, объекта незавершенного строительства	-
6.	Иные сведения	-

3. Пояснения к сведениям об объекте недвижимости с кадастровым номером 29:07:141401:116 :

1.	-
----	---

**Описание местоположения зданий, сооружений,
объектов незавершенного строительства на земельном участке**

**1. Сведения о характерных точках контура объекта недвижимости
с кадастровым номером : 29:22:000000:3947 :**

Система координат МСК-29, зона 3

Зона № 3

Обозначение характерных точек контура	Содержатся в Едином государственном реестре недвижимости			Определены в ходе выполнения комплексных кадастровых работ			Метод опреде ления коор динат	Формулы, примененные для расчета средней квадратической погрешности определения координат характерных точек (Mt), м, с подставленными в такие формулы значениями и итоговые (вычисленные) значения Mt, м
	Координаты, м		Ради ус, м	Координаты, м		Ради ус, м		
	X	Y	R	X	Y	R		
1	2	3	4	5	6	7	8	9
н9О	-	-	-	292588.94	3569051.85	-	Метод спутниковых геодезических измерений (определений)	Mt = 0.1 с использованием программного обеспечения КРЕДО ГНСС
н10О	-	-	-	292575.73	3569120.76	-	Метод спутниковых геодезических измерений (определений)	Mt = 0.1 с использованием программного обеспечения КРЕДО ГНСС
н11О	-	-	-	292569.24	3569119.51	-	Метод спутниковых геодезических измерений (определений)	Mt = 0.1 с использованием программного обеспечения КРЕДО ГНСС
н12О	-	-	-	292582.45	3569050.60	-	Метод спутниковых геодезических измерений (определений)	Mt = 0.1 с использованием программного обеспечения КРЕДО ГНСС
н9О	-	-	-	292588.94	3569051.85	-	Метод спутниковых геодезических измерений (определений)	Mt = 0.1 с использованием программного обеспечения КРЕДО ГНСС

**2. Сведения о характеристиках объекта недвижимости
с кадастровым номером : 29:22:000000:3947 :**

№ п/п	Наименование характеристики	Значение характеристики
1	2	3
1.	Вид объекта недвижимости	здание
2.	Ранее присвоенный государственный учетный номер (инвентарный) здания, сооружения, объекта незавершенного строительства	-
3.	Кадастровый номер земельного участка (земельных участков), в границах которого (которых) расположены здание, сооружение, объект незавершенного строительства	29:23:010215:37
4.	Уникальный учетный номер кадастрового квартала, в границах которого расположены здание, сооружение, объект незавершенного строительства	29:23:010215
5.	Сведения об адресе здания, сооружения, объекта незавершенного строительства	-

2. Сведения о характеристиках объекта недвижимости с кадастровым номером : 29:22:000000:3947 :

№ п/п	Наименование характеристики	Значение характеристики
1	2	3
5.1.	Сведения об ином месте нахождения здания, сооружения, объекта незавершенного строительства, не являющегося объектом адресации, в структурированном виде	-
5.2.	Дополнительные сведения о месте нахождения здания, сооружения, объекта незавершенного строительства	-
6.	Иные сведения	-

3. Пояснения к сведениям об объекте недвижимости с кадастровым номером 29:22:000000:3947 :

1.	-
----	---

**Описание местоположения зданий, сооружений,
объектов незавершенного строительства на земельном участке**

**1. Сведения о характерных точках контура объекта недвижимости
с кадастровым номером : 29:23:000000:1163 :**

Система координат МСК-29, зона 3

Зона № 3

Обозначение характерных точек контура	Содержатся в Едином государственном реестре недвижимости			Определены в ходе выполнения комплексных кадастровых работ			Метод опреде ления коор динат	Формулы, примененные для расчета средней квадратической погрешности определения координат характерных точек (Mt), м, с подставленными в такие формулы значениями и итоговые (вычисленные) значения Mt, м
	Координаты, м		Ради ус, м	Координаты, м		Ради ус, м		
	X	Y	R	X	Y	R		
1	2	3	4	5	6	7	8	9
н13О	-	-	-	292627.19	3569329.64	-	Метод спутниковых геодезических измерений (определений)	Mt = 0.1 с использованием программного обеспечения КРЕДО ГНСС
н14О	-	-	-	292624.07	3569342.18	-	Метод спутниковых геодезических измерений (определений)	Mt = 0.1 с использованием программного обеспечения КРЕДО ГНСС
н15О	-	-	-	292570.65	3569328.86	-	Метод спутниковых геодезических измерений (определений)	Mt = 0.1 с использованием программного обеспечения КРЕДО ГНСС
н16О	-	-	-	292573.78	3569316.32	-	Метод спутниковых геодезических измерений (определений)	Mt = 0.1 с использованием программного обеспечения КРЕДО ГНСС
н13О	-	-	-	292627.19	3569329.64	-	Метод спутниковых геодезических измерений (определений)	Mt = 0.1 с использованием программного обеспечения КРЕДО ГНСС

**2. Сведения о характеристиках объекта недвижимости
с кадастровым номером : 29:23:000000:1163 :**

№ п/п	Наименование характеристики	Значение характеристики
1	2	3
1.	Вид объекта недвижимости	здание
2.	Ранее присвоенный государственный учетный номер (инвентарный) здания, сооружения, объекта незавершенного строительства	-
3.	Кадастровый номер земельного участка (земельных участков), в границах которого (которых) расположены здание, сооружение, объект незавершенного строительства	29:23:010215:44
4.	Уникальный учетный номер кадастрового квартала, в границах которого расположены здание, сооружение, объект незавершенного строительства	29:23:010215
5.	Сведения об адресе здания, сооружения, объекта незавершенного строительства	-

2. Сведения о характеристиках объекта недвижимости с кадастровым номером : 29:23:000000:1163 :

№ п/п	Наименование характеристики	Значение характеристики
1	2	3
5.1.	Сведения об ином месте нахождения здания, сооружения, объекта незавершенного строительства, не являющегося объектом адресации, в структурированном виде	-
5.2.	Дополнительные сведения о месте нахождения здания, сооружения, объекта незавершенного строительства	-
6.	Иные сведения	-

3. Пояснения к сведениям об объекте недвижимости с кадастровым номером 29:23:000000:1163 :

1.	-
----	---

**Описание местоположения зданий, сооружений,
объектов незавершенного строительства на земельном участке**

**1. Сведения о характерных точках контура объекта недвижимости
с кадастровым номером : 29:23:000000:1164 :**

Система координат МСК-29, зона 3

Зона № 3

Обозначение характерных точек контура	Содержатся в Едином государственном реестре недвижимости			Определены в ходе выполнения комплексных кадастровых работ			Метод опреде ления коор динат	Формулы, примененные для расчета средней квадратической погрешности определения координат характерных точек (Mt), м, с подставленными в такие формулы значениями и итоговые (вычисленные) значения Mt, м
	Координаты, м		Ради ус, м	Координаты, м		Ради ус, м		
	X	Y	R	X	Y	R		
1	2	3	4	5	6	7	8	9
н17О	-	-	-	292572.24	3569266.10	-	Метод спутниковых геодезических измерений (определений)	Mt = 0.1 с использованием программного обеспечения КРЕДО ГНСС
н18О	-	-	-	292561.39	3569359.11	-	Метод спутниковых геодезических измерений (определений)	Mt = 0.1 с использованием программного обеспечения КРЕДО ГНСС
н19О	-	-	-	292554.74	3569358.34	-	Метод спутниковых геодезических измерений (определений)	Mt = 0.1 с использованием программного обеспечения КРЕДО ГНСС
н20О	-	-	-	292565.59	3569265.33	-	Метод спутниковых геодезических измерений (определений)	Mt = 0.1 с использованием программного обеспечения КРЕДО ГНСС
н17О	-	-	-	292572.24	3569266.10	-	Метод спутниковых геодезических измерений (определений)	Mt = 0.1 с использованием программного обеспечения КРЕДО ГНСС

**2. Сведения о характеристиках объекта недвижимости
с кадастровым номером : 29:23:000000:1164 :**

№ п/п	Наименование характеристики	Значение характеристики
1	2	3
1.	Вид объекта недвижимости	здание
2.	Ранее присвоенный государственный учетный номер (инвентарный) здания, сооружения, объекта незавершенного строительства	-
3.	Кадастровый номер земельного участка (земельных участков), в границах которого (которых) расположены здание, сооружение, объект незавершенного строительства	29:23:010215:47
4.	Уникальный учетный номер кадастрового квартала, в границах которого расположены здание, сооружение, объект незавершенного строительства	29:23:010215
5.	Сведения об адресе здания, сооружения, объекта незавершенного строительства	-

2. Сведения о характеристиках объекта недвижимости с кадастровым номером : 29:23:000000:1164 :

№ п/п	Наименование характеристики	Значение характеристики
1	2	3
5.1.	Сведения об ином месте нахождения здания, сооружения, объекта незавершенного строительства, не являющегося объектом адресации, в структурированном виде	-
5.2.	Дополнительные сведения о месте нахождения здания, сооружения, объекта незавершенного строительства	-
6.	Иные сведения	-

3. Пояснения к сведениям об объекте недвижимости с кадастровым номером 29:23:000000:1164 :

1.	-
----	---

Описание местоположения зданий, сооружений, объектов незавершенного строительства на земельном участке

**1. Сведения о характерных точках контура объекта недвижимости
с кадастровым номером : 29:23:000000:1166 :**

Система координат МСК-29, зона 3

Зона № 3

Обозначение характерных точек контура	Содержатся в Едином государственном реестре недвижимости			Определены в ходе выполнения комплексных кадастровых работ			Метод опреде ления коор динат	Формулы, примененные для расчета средней квадратической погрешности определения координат характерных точек (Mt), м, с подставленными в такие формулы значениями и итоговые (вычисленные) значения Mt, м
	Координаты, м		Ради ус, м	Координаты, м		Ради ус, м		
	X	Y	R	X	Y	R		
1	2	3	4	5	6	7	8	9
н21О	-	-	-	292533.46	3568939.69	-	Метод спутниковых геодезических измерений (определений)	Mt = 0.1 с использованием программного обеспечения КРЕДО ГНСС
н22О	-	-	-	292531.31	3568997.29	-	Метод спутниковых геодезических измерений (определений)	Mt = 0.1 с использованием программного обеспечения КРЕДО ГНСС
н23О	-	-	-	292523.68	3568997.01	-	Метод спутниковых геодезических измерений (определений)	Mt = 0.1 с использованием программного обеспечения КРЕДО ГНСС
н24О	-	-	-	292525.82	3568939.41	-	Метод спутниковых геодезических измерений (определений)	Mt = 0.1 с использованием программного обеспечения КРЕДО ГНСС
н21О	-	-	-	292533.46	3568939.69	-	Метод спутниковых геодезических измерений (определений)	Mt = 0.1 с использованием программного обеспечения КРЕДО ГНСС

**2. Сведения о характеристиках объекта недвижимости
с кадастровым номером : 29:23:000000:1166 :**

№ п/п	Наименование характеристики	Значение характеристики
1	2	3
1.	Вид объекта недвижимости	здание
2.	Ранее присвоенный государственный учетный номер (инвентарный) здания, сооружения, объекта незавершенного строительства	-
3.	Кадастровый номер земельного участка (земельных участков), в границах которого (которых) расположены здание, сооружение, объект незавершенного строительства	29:23:010215:48
4.	Уникальный учетный номер кадастрового квартала, в границах которого расположены здание, сооружение, объект незавершенного строительства	29:23:010215
5.	Сведения об адресе здания, сооружения, объекта незавершенного строительства	-

2. Сведения о характеристиках объекта недвижимости с кадастровым номером : 29:23:000000:1166 :

№ п/п	Наименование характеристики	Значение характеристики
1	2	3
5.1.	Сведения об ином месте нахождения здания, сооружения, объекта незавершенного строительства, не являющегося объектом адресации, в структурированном виде	-
5.2.	Дополнительные сведения о месте нахождения здания, сооружения, объекта незавершенного строительства	-
6.	Иные сведения	-

3. Пояснения к сведениям об объекте недвижимости с кадастровым номером 29:23:000000:1166 :

1.	-
----	---

**Описание местоположения зданий, сооружений,
объектов незавершенного строительства на земельном участке**

**1. Сведения о характерных точках контура объекта недвижимости
с кадастровым номером : 29:23:000000:1171 :**

Система координат МСК-29, зона 3

Зона № 3

Обозначение характерных точек контура	Содержатся в Едином государственном реестре недвижимости			Определены в ходе выполнения комплексных кадастровых работ			Метод опреде ления коор динат	Формулы, примененные для расчета средней погрешности определения координат характерных точек (Mt), м, с подставленными в такие формулы значениями и итоговые (вычисленные) значения Mt, м
	Координаты, м		Ради ус, м	Координаты, м		Ради ус, м		
	X	Y	R	X	Y	R		
1	2	3	4	5	6	7	8	9
н25О	-	-	-	292525.85	3568938.32	-	Метод спутниковых геодезических измерений (определений)	Mt = 0.1 с использованием программного обеспечения КРЕДО ГНСС
н24О	-	-	-	292525.82	3568939.41	-	Метод спутниковых геодезических измерений (определений)	Mt = 0.1 с использованием программного обеспечения КРЕДО ГНСС
н23О	-	-	-	292523.68	3568997.01	-	Метод спутниковых геодезических измерений (определений)	Mt = 0.1 с использованием программного обеспечения КРЕДО ГНСС
н26О	-	-	-	292523.63	3568998.27	-	Метод спутниковых геодезических измерений (определений)	Mt = 0.1 с использованием программного обеспечения КРЕДО ГНСС
н27О	-	-	-	292517.13	3568998.09	-	Метод спутниковых геодезических измерений (определений)	Mt = 0.1 с использованием программного обеспечения КРЕДО ГНСС
н28О	-	-	-	292519.36	3568938.11	-	Метод спутниковых геодезических измерений (определений)	Mt = 0.1 с использованием программного обеспечения КРЕДО ГНСС
н25О	-	-	-	292525.85	3568938.32	-	Метод спутниковых геодезических измерений (определений)	Mt = 0.1 с использованием программного обеспечения КРЕДО ГНСС

**2. Сведения о характеристиках объекта недвижимости
с кадастровым номером : 29:23:000000:1171 :**

№ п/п	Наименование характеристики	Значение характеристики
1	2	3
1.	Вид объекта недвижимости	здание

2. Сведения о характеристиках объекта недвижимости с кадастровым номером : 29:23:000000:1171 :

№ п/п	Наименование характеристики	Значение характеристики
1	2	3
2.	Ранее присвоенный государственный учетный номер (инвентарный) здания, сооружения, объекта незавершенного строительства	-
3.	Кадастровый номер земельного участка (земельных участков), в границах которого (которых) расположены здание, сооружение, объект незавершенного строительства	29:23:010215:48
4.	Уникальный учетный номер кадастрового квартала, в границах которого расположены здание, сооружение, объект незавершенного строительства	29:23:010215
5.	Сведения об адресе здания, сооружения, объекта незавершенного строительства	-
5.1.	Сведения об ином месте нахождения здания, сооружения, объекта незавершенного строительства, не являющегося объектом адресации, в структурированном виде	-
5.2.	Дополнительные сведения о месте нахождения здания, сооружения, объекта незавершенного строительства	-
6.	Иные сведения	-

3. Пояснения к сведениям об объекте недвижимости с кадастровым номером 29:23:000000:1171 :

1.	-
----	---

Описание местоположения зданий, сооружений, объектов незавершенного строительства на земельном участке

**1. Сведения о характерных точках контура объекта недвижимости
с кадастровым номером : 29:23:000000:1172 :**

Система координат МСК-29, зона 3

Зона № 3

Обозначение характерных точек контура	Содержатся в Едином государственном реестре недвижимости			Определены в ходе выполнения комплексных кадастровых работ			Метод опреде ления коор динат	Формулы, примененные для расчета средней квадратической погрешности определения координат характерных точек (Mt), м, с подставленными в такие формулы значениями и итоговые (вычисленные) значения Mt, м
	Координаты, м		Ради ус, м	Координаты, м		Ради ус, м		
	X	Y	R	X	Y	R		
1	2	3	4	5	6	7	8	9
н29О	-	-	-	292734.68	3568763.27	-	Метод спутниковых геодезических измерений (определений)	Mt = 0.1 с использованием программного обеспечения КРЕДО ГНСС
н30О	-	-	-	292722.28	3568836.09	-	Метод спутниковых геодезических измерений (определений)	Mt = 0.1 с использованием программного обеспечения КРЕДО ГНСС
н31О	-	-	-	292709.82	3568833.97	-	Метод спутниковых геодезических измерений (определений)	Mt = 0.1 с использованием программного обеспечения КРЕДО ГНСС
н32О	-	-	-	292722.22	3568761.15	-	Метод спутниковых геодезических измерений (определений)	Mt = 0.1 с использованием программного обеспечения КРЕДО ГНСС
н29О	-	-	-	292734.68	3568763.27	-	Метод спутниковых геодезических измерений (определений)	Mt = 0.1 с использованием программного обеспечения КРЕДО ГНСС

**2. Сведения о характеристиках объекта недвижимости
с кадастровым номером : 29:23:000000:1172 :**

№ п/п	Наименование характеристики	Значение характеристики
1	2	3
1.	Вид объекта недвижимости	здание
2.	Ранее присвоенный государственный учетный номер (инвентарный) здания, сооружения, объекта незавершенного строительства	-
3.	Кадастровый номер земельного участка (земельных участков), в границах которого (которых) расположены здание, сооружение, объект незавершенного строительства	29:23:010215:5
4.	Уникальный учетный номер кадастрового квартала, в границах которого расположены здание, сооружение, объект незавершенного строительства	29:23:010215
5.	Сведения об адресе здания, сооружения, объекта незавершенного строительства	-

**2. Сведения о характеристиках объекта недвижимости
с кадастровым номером : 29:23:000000:1172 :**

№ п/п	Наименование характеристики	Значение характеристики
1	2	3
5.1.	Сведения об ином месте нахождения здания, сооружения, объекта незавершенного строительства, не являющегося объектом адресации, в структурированном виде	-
5.2.	Дополнительные сведения о месте нахождения здания, сооружения, объекта незавершенного строительства	-
6.	Иные сведения	-

3. Пояснения к сведениям об объекте недвижимости с кадастровым номером 29:23:000000:1172 :

1.	-
----	---

**Описание местоположения зданий, сооружений,
объектов незавершенного строительства на земельном участке**

**1. Сведения о характерных точках контура объекта недвижимости
с кадастровым номером : 29:23:000000:1173 :**

Система координат МСК-29, зона 3

Зона № 3

Обозначение характерных точек контура	Содержатся в Едином государственном реестре недвижимости			Определены в ходе выполнения комплексных кадастровых работ			Метод опреде ления коор динат	Формулы, примененные для расчета средней квадратической погрешности определения координат характерных точек (Mt), м, с подставленными в такие формулы значениями и итоговые (вычисленные) значения Mt, м
	Координаты, м		Ради ус, м	Координаты, м		Ради ус, м		
	X	Y	R	X	Y	R		
1	2	3	4	5	6	7	8	9
н33О	-	-	-	292661.13	3568749.92	-	Метод спутниковых геодезических измерений (определений)	Mt = 0.1 с использованием программного обеспечения КРЕДО ГНСС
н34О	-	-	-	292648.24	3568823.83	-	Метод спутниковых геодезических измерений (определений)	Mt = 0.1 с использованием программного обеспечения КРЕДО ГНСС
н35О	-	-	-	292635.97	3568821.69	-	Метод спутниковых геодезических измерений (определений)	Mt = 0.1 с использованием программного обеспечения КРЕДО ГНСС
н36О	-	-	-	292648.86	3568747.78	-	Метод спутниковых геодезических измерений (определений)	Mt = 0.1 с использованием программного обеспечения КРЕДО ГНСС
н33О	-	-	-	292661.13	3568749.92	-	Метод спутниковых геодезических измерений (определений)	Mt = 0.1 с использованием программного обеспечения КРЕДО ГНСС

**2. Сведения о характеристиках объекта недвижимости
с кадастровым номером : 29:23:000000:1173 :**

№ п/п	Наименование характеристики	Значение характеристики
1	2	3
1.	Вид объекта недвижимости	здание
2.	Ранее присвоенный государственный учетный номер (инвентарный) здания, сооружения, объекта незавершенного строительства	-
3.	Кадастровый номер земельного участка (земельных участков), в границах которого (которых) расположены здание, сооружение, объект незавершенного строительства	29:23:010215:8
4.	Уникальный учетный номер кадастрового квартала, в границах которого расположены здание, сооружение, объект незавершенного строительства	29:23:010215
5.	Сведения об адресе здания, сооружения, объекта незавершенного строительства	-

2. Сведения о характеристиках объекта недвижимости с кадастровым номером : 29:23:000000:1173 :

№ п/п	Наименование характеристики	Значение характеристики
1	2	3
5.1.	Сведения об ином месте нахождения здания, сооружения, объекта незавершенного строительства, не являющегося объектом адресации, в структурированном виде	-
5.2.	Дополнительные сведения о месте нахождения здания, сооружения, объекта незавершенного строительства	-
6.	Иные сведения	-

3. Пояснения к сведениям об объекте недвижимости с кадастровым номером 29:23:000000:1173 :

1.	-
----	---

Описание местоположения зданий, сооружений, объектов незавершенного строительства на земельном участке

**1. Сведения о характерных точках контура объекта недвижимости
с кадастровым номером : 29:23:000000:1175 :**

Система координат МСК-29, зона 3

Зона № 3

Обозначение характерных точек контура	Содержатся в Едином государственном реестре недвижимости			Определены в ходе выполнения комплексных кадастровых работ			Метод опреде ления коор динат	Формулы, примененные для расчета средней квадратической погрешности определения координат характерных точек (Mt), м, с подставленными в такие формулы значениями и итоговые (вычисленные) значения Mt, м
	Координаты, м		Ради ус, м	Координаты, м		Ради ус, м		
	X	Y	R	X	Y	R		
1	2	3	4	5	6	7	8	9
н37О	-	-	-	292539.23	3568725.95	-	Метод спутниковых геодезических измерений (определений)	Mt = 0.1 с использованием программного обеспечения КРЕДО ГНСС
н38О	-	-	-	292535.79	3568840.81	-	Метод спутниковых геодезических измерений (определений)	Mt = 0.1 с использованием программного обеспечения КРЕДО ГНСС
н39О	-	-	-	292523.22	3568840.43	-	Метод спутниковых геодезических измерений (определений)	Mt = 0.1 с использованием программного обеспечения КРЕДО ГНСС
н40О	-	-	-	292526.66	3568725.57	-	Метод спутниковых геодезических измерений (определений)	Mt = 0.1 с использованием программного обеспечения КРЕДО ГНСС
н37О	-	-	-	292539.23	3568725.95	-	Метод спутниковых геодезических измерений (определений)	Mt = 0.1 с использованием программного обеспечения КРЕДО ГНСС

**2. Сведения о характеристиках объекта недвижимости
с кадастровым номером : 29:23:000000:1175 :**

№ п/п	Наименование характеристики	Значение характеристики
1	2	3
1.	Вид объекта недвижимости	здание
2.	Ранее присвоенный государственный учетный номер (инвентарный) здания, сооружения, объекта незавершенного строительства	-
3.	Кадастровый номер земельного участка (земельных участков), в границах которого (которых) расположены здание, сооружение, объект незавершенного строительства	29:23:010215:13
4.	Уникальный учетный номер кадастрового квартала, в границах которого расположены здание, сооружение, объект незавершенного строительства	29:23:010215
5.	Сведения об адресе здания, сооружения, объекта незавершенного строительства	-

2. Сведения о характеристиках объекта недвижимости с кадастровым номером : 29:23:000000:1175 :

№ п/п	Наименование характеристики	Значение характеристики
1	2	3
5.1.	Сведения об ином месте нахождения здания, сооружения, объекта незавершенного строительства, не являющегося объектом адресации, в структурированном виде	-
5.2.	Дополнительные сведения о месте нахождения здания, сооружения, объекта незавершенного строительства	-
6.	Иные сведения	-

3. Пояснения к сведениям об объекте недвижимости с кадастровым номером 29:23:000000:1175 :

1.	-
----	---

Описание местоположения зданий, сооружений, объектов незавершенного строительства на земельном участке

**1. Сведения о характерных точках контура объекта недвижимости
с кадастровым номером : 29:23:000000:1176 :**

Система координат МСК-29, зона 3

Зона № 3

Обозначение характерных точек контура	Содержатся в Едином государственном реестре недвижимости			Определены в ходе выполнения комплексных кадастровых работ			Метод опреде ления коор динат	Формулы, примененные для расчета средней квадратической погрешности определения координат характерных точек (Mt), м, с подставленными в такие формулы значениями и итоговые (вычисленные) значения Mt, м
	Координаты, м		Ради ус, м	Координаты, м		Ради ус, м		
	X	Y	R	X	Y	R		
1	2	3	4	5	6	7	8	9
н41О	-	-	-	292598.63	3568739.31	-	Метод спутниковых геодезических измерений (определений)	Mt = 0.1 с использованием программного обеспечения КРЕДО ГНСС
н42О	-	-	-	292585.75	3568812.49	-	Метод спутниковых геодезических измерений (определений)	Mt = 0.1 с использованием программного обеспечения КРЕДО ГНСС
н43О	-	-	-	292573.10	3568810.27	-	Метод спутниковых геодезических измерений (определений)	Mt = 0.1 с использованием программного обеспечения КРЕДО ГНСС
н44О	-	-	-	292585.98	3568737.08	-	Метод спутниковых геодезических измерений (определений)	Mt = 0.1 с использованием программного обеспечения КРЕДО ГНСС
н41О	-	-	-	292598.63	3568739.31	-	Метод спутниковых геодезических измерений (определений)	Mt = 0.1 с использованием программного обеспечения КРЕДО ГНСС

**2. Сведения о характеристиках объекта недвижимости
с кадастровым номером : 29:23:000000:1176 :**

№ п/п	Наименование характеристики	Значение характеристики
1	2	3
1.	Вид объекта недвижимости	здание
2.	Ранее присвоенный государственный учетный номер (инвентарный) здания, сооружения, объекта незавершенного строительства	-
3.	Кадастровый номер земельного участка (земельных участков), в границах которого (которых) расположены здание, сооружение, объект незавершенного строительства	29:23:010215:11
4.	Уникальный учетный номер кадастрового квартала, в границах которого расположены здание, сооружение, объект незавершенного строительства	29:23:010215
5.	Сведения об адресе здания, сооружения, объекта незавершенного строительства	-

2. Сведения о характеристиках объекта недвижимости с кадастровым номером : 29:23:000000:1176 :

№ п/п	Наименование характеристики	Значение характеристики
1	2	3
5.1.	Сведения об ином месте нахождения здания, сооружения, объекта незавершенного строительства, не являющегося объектом адресации, в структурированном виде	-
5.2.	Дополнительные сведения о месте нахождения здания, сооружения, объекта незавершенного строительства	-
6.	Иные сведения	-

3. Пояснения к сведениям об объекте недвижимости с кадастровым номером 29:23:000000:1176 :

1.	-
----	---

Описание местоположения зданий, сооружений, объектов незавершенного строительства на земельном участке

**1. Сведения о характерных точках контура объекта недвижимости
с кадастровым номером : 29:23:000000:1177 :**

Система координат МСК-29, зона 3

Зона № 3

Обозначение характерных точек контура	Содержатся в Едином государственном реестре недвижимости			Определены в ходе выполнения комплексных кадастровых работ			Метод опреде ления коор динат	Формулы, примененные для расчета средней квадратической погрешности определения координат характерных точек (Mt), м, с подставленными в такие формулы значениями и итоговые (вычисленные) значения Mt, м
	Координаты, м		Ради ус, м	Координаты, м		Ради ус, м		
	X	Y	R	X	Y	R		
1	2	3	4	5	6	7	8	9
н45О	-	-	-	292577.47	3568735.60	-	Метод спутниковых геодезических измерений (определений)	Mt = 0.1 с использованием программного обеспечения КРЕДО ГНСС
н46О	-	-	-	292564.47	3568808.85	-	Метод спутниковых геодезических измерений (определений)	Mt = 0.1 с использованием программного обеспечения КРЕДО ГНСС
н47О	-	-	-	292551.74	3568806.59	-	Метод спутниковых геодезических измерений (определений)	Mt = 0.1 с использованием программного обеспечения КРЕДО ГНСС
н48О	-	-	-	292564.74	3568733.34	-	Метод спутниковых геодезических измерений (определений)	Mt = 0.1 с использованием программного обеспечения КРЕДО ГНСС
н45О	-	-	-	292577.47	3568735.60	-	Метод спутниковых геодезических измерений (определений)	Mt = 0.1 с использованием программного обеспечения КРЕДО ГНСС

**2. Сведения о характеристиках объекта недвижимости
с кадастровым номером : 29:23:000000:1177 :**

№ п/п	Наименование характеристики	Значение характеристики
1	2	3
1.	Вид объекта недвижимости	здание
2.	Ранее присвоенный государственный учетный номер (инвентарный) здания, сооружения, объекта незавершенного строительства	-
3.	Кадастровый номер земельного участка (земельных участков), в границах которого (которых) расположены здание, сооружение, объект незавершенного строительства	29:23:010215:12
4.	Уникальный учетный номер кадастрового квартала, в границах которого расположены здание, сооружение, объект незавершенного строительства	29:23:010215
5.	Сведения об адресе здания, сооружения, объекта незавершенного строительства	-

2. Сведения о характеристиках объекта недвижимости с кадастровым номером : 29:23:000000:1177 :

№ п/п	Наименование характеристики	Значение характеристики
1	2	3
5.1.	Сведения об ином месте нахождения здания, сооружения, объекта незавершенного строительства, не являющегося объектом адресации, в структурированном виде	-
5.2.	Дополнительные сведения о месте нахождения здания, сооружения, объекта незавершенного строительства	-
6.	Иные сведения	-

3. Пояснения к сведениям об объекте недвижимости с кадастровым номером 29:23:000000:1177 :

1.	-
----	---

**Описание местоположения зданий, сооружений,
объектов незавершенного строительства на земельном участке**

**1. Сведения о характерных точках контура объекта недвижимости
с кадастровым номером : 29:23:000000:1178 :**

Система координат МСК-29, зона 3

Зона № 3

Обозначение характерных точек контура	Содержатся в Едином государственном реестре недвижимости			Определены в ходе выполнения комплексных кадастровых работ			Метод опреде ления коор динат	Формулы, примененные для расчета средней квадратической погрешности определения координат характерных точек (Mt), м, с подставленными в такие формулы значениями и итоговые (вычисленные) значения Mt, м
	Координаты, м		Ради ус, м	Координаты, м		Ради ус, м		
	X	Y	R	X	Y	R		
1	2	3	4	5	6	7	8	9
н49О	-	-	-	292646.73	3568842.79	-	Метод спутниковых геодезических измерений (определений)	Mt = 0.1 с использованием программного обеспечения КРЕДО ГНСС
н50О	-	-	-	292627.65	3568962.39	-	Метод спутниковых геодезических измерений (определений)	Mt = 0.1 с использованием программного обеспечения КРЕДО ГНСС
н51О	-	-	-	292614.59	3568960.30	-	Метод спутниковых геодезических измерений (определений)	Mt = 0.1 с использованием программного обеспечения КРЕДО ГНСС
н52О	-	-	-	292633.67	3568840.71	-	Метод спутниковых геодезических измерений (определений)	Mt = 0.1 с использованием программного обеспечения КРЕДО ГНСС
н49О	-	-	-	292646.73	3568842.79	-	Метод спутниковых геодезических измерений (определений)	Mt = 0.1 с использованием программного обеспечения КРЕДО ГНСС

**2. Сведения о характеристиках объекта недвижимости
с кадастровым номером : 29:23:000000:1178 :**

№ п/п	Наименование характеристики	Значение характеристики
1	2	3
1.	Вид объекта недвижимости	здание
2.	Ранее присвоенный государственный учетный номер (инвентарный) здания, сооружения, объекта незавершенного строительства	-
3.	Кадастровый номер земельного участка (земельных участков), в границах которого (которых) расположены здание, сооружение, объект незавершенного строительства	29:23:010215:17
4.	Уникальный учетный номер кадастрового квартала, в границах которого расположены здание, сооружение, объект незавершенного строительства	29:23:010215
5.	Сведения об адресе здания, сооружения, объекта незавершенного строительства	-

2. Сведения о характеристиках объекта недвижимости с кадастровым номером : 29:23:000000:1178 :

№ п/п	Наименование характеристики	Значение характеристики
1	2	3
5.1.	Сведения об ином месте нахождения здания, сооружения, объекта незавершенного строительства, не являющегося объектом адресации, в структурированном виде	-
5.2.	Дополнительные сведения о месте нахождения здания, сооружения, объекта незавершенного строительства	-
6.	Иные сведения	-

3. Пояснения к сведениям об объекте недвижимости с кадастровым номером 29:23:000000:1178 :

1.	-
----	---

Описание местоположения зданий, сооружений, объектов незавершенного строительства на земельном участке

**1. Сведения о характерных точках контура объекта недвижимости
с кадастровым номером : 29:23:000000:1179 :**

Система координат МСК-29, зона 3

Зона № 3

Обозначение характерных точек контура	Содержатся в Едином государственном реестре недвижимости			Определены в ходе выполнения комплексных кадастровых работ			Метод опреде ления коор динат	Формулы, примененные для расчета средней квадратической погрешности определения координат характерных точек (Mt), м, с подставленными в такие формулы значениями и итоговые (вычисленные) значения Mt, м
	Координаты, м		Ради ус, м	Координаты, м		Ради ус, м		
	X	Y	R	X	Y	R		
1	2	3	4	5	6	7	8	9
н53О	-	-	-	292670.12	3568847.16	-	Метод спутниковых геодезических измерений (определений)	Mt = 0.1 с использованием программного обеспечения КРЕДО ГНСС
н54О	-	-	-	292651.06	3568966.55	-	Метод спутниковых геодезических измерений (определений)	Mt = 0.1 с использованием программного обеспечения КРЕДО ГНСС
н55О	-	-	-	292638.74	3568964.59	-	Метод спутниковых геодезических измерений (определений)	Mt = 0.1 с использованием программного обеспечения КРЕДО ГНСС
н56О	-	-	-	292657.79	3568845.19	-	Метод спутниковых геодезических измерений (определений)	Mt = 0.1 с использованием программного обеспечения КРЕДО ГНСС
н53О	-	-	-	292670.12	3568847.16	-	Метод спутниковых геодезических измерений (определений)	Mt = 0.1 с использованием программного обеспечения КРЕДО ГНСС

**2. Сведения о характеристиках объекта недвижимости
с кадастровым номером : 29:23:000000:1179 :**

№ п/п	Наименование характеристики	Значение характеристики
1	2	3
1.	Вид объекта недвижимости	здание
2.	Ранее присвоенный государственный учетный номер (инвентарный) здания, сооружения, объекта незавершенного строительства	-
3.	Кадастровый номер земельного участка (земельных участков), в границах которого (которых) расположены здание, сооружение, объект незавершенного строительства	29:23:010215:16
4.	Уникальный учетный номер кадастрового квартала, в границах которого расположены здание, сооружение, объект незавершенного строительства	29:23:010215
5.	Сведения об адресе здания, сооружения, объекта незавершенного строительства	-

2. Сведения о характеристиках объекта недвижимости с кадастровым номером : 29:23:000000:1179 :

№ п/п	Наименование характеристики	Значение характеристики
1	2	3
5.1.	Сведения об ином месте нахождения здания, сооружения, объекта незавершенного строительства, не являющегося объектом адресации, в структурированном виде	-
5.2.	Дополнительные сведения о месте нахождения здания, сооружения, объекта незавершенного строительства	-
6.	Иные сведения	-

3. Пояснения к сведениям об объекте недвижимости с кадастровым номером 29:23:000000:1179 :

1.	-
----	---

Описание местоположения зданий, сооружений, объектов незавершенного строительства на земельном участке

**1. Сведения о характерных точках контура объекта недвижимости
с кадастровым номером : 29:23:000000:1180 :**

Система координат МСК-29, зона 3

Зона № 3

Обозначение характерных точек контура	Содержатся в Едином государственном реестре недвижимости			Определены в ходе выполнения комплексных кадастровых работ			Метод опреде ления коор динат	Формулы, примененные для расчета средней квадратической погрешности определения координат характерных точек (Mt), м, с подставленными в такие формулы значениями и итоговые (вычисленные) значения Mt, м
	Координаты, м		Ради ус, м	Координаты, м		Ради ус, м		
	X	Y	R	X	Y	R		
1	2	3	4	5	6	7	8	9
н57О	-	-	-	292593.12	3568918.08	-	Метод спутниковых геодезических измерений (определений)	Mt = 0.1 с использованием программного обеспечения КРЕДО ГНСС
н58О	-	-	-	292586.94	3568956.28	-	Метод спутниковых геодезических измерений (определений)	Mt = 0.1 с использованием программного обеспечения КРЕДО ГНСС
н59О	-	-	-	292574.42	3568954.31	-	Метод спутниковых геодезических измерений (определений)	Mt = 0.1 с использованием программного обеспечения КРЕДО ГНСС
н60О	-	-	-	292580.54	3568916.17	-	Метод спутниковых геодезических измерений (определений)	Mt = 0.1 с использованием программного обеспечения КРЕДО ГНСС
н57О	-	-	-	292593.12	3568918.08	-	Метод спутниковых геодезических измерений (определений)	Mt = 0.1 с использованием программного обеспечения КРЕДО ГНСС

**2. Сведения о характеристиках объекта недвижимости
с кадастровым номером : 29:23:000000:1180 :**

№ п/п	Наименование характеристики	Значение характеристики
1	2	3
1.	Вид объекта недвижимости	здание
2.	Ранее присвоенный государственный учетный номер (инвентарный) здания, сооружения, объекта незавершенного строительства	-
3.	Кадастровый номер земельного участка (земельных участков), в границах которого (которых) расположены здание, сооружение, объект незавершенного строительства	29:23:010215:20
4.	Уникальный учетный номер кадастрового квартала, в границах которого расположены здание, сооружение, объект незавершенного строительства	29:23:010215
5.	Сведения об адресе здания, сооружения, объекта незавершенного строительства	-

**2. Сведения о характеристиках объекта недвижимости
с кадастровым номером : 29:23:000000:1180 :**

№ п/п	Наименование характеристики	Значение характеристики
1	2	3
5.1.	Сведения об ином месте нахождения здания, сооружения, объекта незавершенного строительства, не являющегося объектом адресации, в структурированном виде	-
5.2.	Дополнительные сведения о месте нахождения здания, сооружения, объекта незавершенного строительства	-
6.	Иные сведения	-

3. Пояснения к сведениям об объекте недвижимости с кадастровым номером 29:23:000000:1180 :

1.	-
----	---

Описание местоположения зданий, сооружений, объектов незавершенного строительства на земельном участке

**1. Сведения о характерных точках контура объекта недвижимости
с кадастровым номером : 29:23:000000:1181 :**

Система координат МСК-29, зона 3

Зона № 3

Обозначение характерных точек контура	Содержатся в Едином государственном реестре недвижимости			Определены в ходе выполнения комплексных кадастровых работ			Метод опреде ления коор динат	Формулы, примененные для расчета средней квадратической погрешности определения координат характерных точек (Mt), м, с подставленными в такие формулы значениями и итоговые (вычисленные) значения Mt, м
	Координаты, м		Ради ус, м	Координаты, м		Ради ус, м		
	X	Y	R	X	Y	R		
1	2	3	4	5	6	7	8	9
н61О	-	-	-	292571.79	3568897.40	-	Метод спутниковых геодезических измерений (определений)	Mt = 0.1 с использованием программного обеспечения КРЕДО ГНСС
н62О	-	-	-	292567.07	3568927.31	-	Метод спутниковых геодезических измерений (определений)	Mt = 0.1 с использованием программного обеспечения КРЕДО ГНСС
н63О	-	-	-	292554.36	3568925.38	-	Метод спутниковых геодезических измерений (определений)	Mt = 0.1 с использованием программного обеспечения КРЕДО ГНСС
н64О	-	-	-	292559.06	3568895.49	-	Метод спутниковых геодезических измерений (определений)	Mt = 0.1 с использованием программного обеспечения КРЕДО ГНСС
н61О	-	-	-	292571.79	3568897.40	-	Метод спутниковых геодезических измерений (определений)	Mt = 0.1 с использованием программного обеспечения КРЕДО ГНСС

**2. Сведения о характеристиках объекта недвижимости
с кадастровым номером : 29:23:000000:1181 :**

№ п/п	Наименование характеристики	Значение характеристики
1	2	3
1.	Вид объекта недвижимости	здание
2.	Ранее присвоенный государственный учетный номер (инвентарный) здания, сооружения, объекта незавершенного строительства	-
3.	Кадастровый номер земельного участка (земельных участков), в границах которого (которых) расположены здание, сооружение, объект незавершенного строительства	29:23:010215:22
4.	Уникальный учетный номер кадастрового квартала, в границах которого расположены здание, сооружение, объект незавершенного строительства	29:23:010215
5.	Сведения об адресе здания, сооружения, объекта незавершенного строительства	-

2. Сведения о характеристиках объекта недвижимости с кадастровым номером : 29:23:000000:1181 :

№ п/п	Наименование характеристики	Значение характеристики
1	2	3
5.1.	Сведения об ином месте нахождения здания, сооружения, объекта незавершенного строительства, не являющегося объектом адресации, в структурированном виде	-
5.2.	Дополнительные сведения о месте нахождения здания, сооружения, объекта незавершенного строительства	-
6.	Иные сведения	-

3. Пояснения к сведениям об объекте недвижимости с кадастровым номером 29:23:000000:1181 :

1.	-
----	---

Описание местоположения зданий, сооружений, объектов незавершенного строительства на земельном участке

**1. Сведения о характерных точках контура объекта недвижимости
с кадастровым номером : 29:23:000000:1182 :**

Система координат МСК-29, зона 3

Зона № 3

Обозначение характерных точек контура	Содержатся в Едином государственном реестре недвижимости			Определены в ходе выполнения комплексных кадастровых работ			Метод опреде ления коор динат	Формулы, примененные для расчета средней квадратической погрешности определения координат характерных точек (Mt), м, с подставленными в такие формулы значениями и итоговые (вычисленные) значения Mt, м
	Координаты, м		Ради ус, м	Координаты, м		Ради ус, м		
	X	Y	R	X	Y	R		
1	2	3	4	5	6	7	8	9
н65О	-	-	-	292666.36	3569160.53	-	Метод спутниковых геодезических измерений (определений)	Mt = 0.1 с использованием программного обеспечения КРЕДО ГНСС
н66О	-	-	-	292648.50	3569261.66	-	Метод спутниковых геодезических измерений (определений)	Mt = 0.1 с использованием программного обеспечения КРЕДО ГНСС
н67О	-	-	-	292635.84	3569259.43	-	Метод спутниковых геодезических измерений (определений)	Mt = 0.1 с использованием программного обеспечения КРЕДО ГНСС
н68О	-	-	-	292653.70	3569158.29	-	Метод спутниковых геодезических измерений (определений)	Mt = 0.1 с использованием программного обеспечения КРЕДО ГНСС
н65О	-	-	-	292666.36	3569160.53	-	Метод спутниковых геодезических измерений (определений)	Mt = 0.1 с использованием программного обеспечения КРЕДО ГНСС

**2. Сведения о характеристиках объекта недвижимости
с кадастровым номером : 29:23:000000:1182 :**

№ п/п	Наименование характеристики	Значение характеристики
1	2	3
1.	Вид объекта недвижимости	здание
2.	Ранее присвоенный государственный учетный номер (инвентарный) здания, сооружения, объекта незавершенного строительства	-
3.	Кадастровый номер земельного участка (земельных участков), в границах которого (которых) расположены здание, сооружение, объект незавершенного строительства	29:23:010215:38
4.	Уникальный учетный номер кадастрового квартала, в границах которого расположены здание, сооружение, объект незавершенного строительства	29:23:010215
5.	Сведения об адресе здания, сооружения, объекта незавершенного строительства	-

2. Сведения о характеристиках объекта недвижимости с кадастровым номером : 29:23:000000:1182 :

№ п/п	Наименование характеристики	Значение характеристики
1	2	3
5.1.	Сведения об ином месте нахождения здания, сооружения, объекта незавершенного строительства, не являющегося объектом адресации, в структурированном виде	-
5.2.	Дополнительные сведения о месте нахождения здания, сооружения, объекта незавершенного строительства	-
6.	Иные сведения	-

3. Пояснения к сведениям об объекте недвижимости с кадастровым номером 29:23:000000:1182 :

1.	-
----	---

Описание местоположения зданий, сооружений, объектов незавершенного строительства на земельном участке

**1. Сведения о характерных точках контура объекта недвижимости
с кадастровым номером : 29:23:000000:1184 :**

Система координат МСК-29, зона 3

Зона № 3

Обозначение характерных точек контура	Содержатся в Едином государственном реестре недвижимости			Определены в ходе выполнения комплексных кадастровых работ			Метод опреде ления коор динат	Формулы, примененные для расчета средней квадратической погрешности определения координат характерных точек (Mt), м, с подставленными в такие формулы значениями и итоговые (вычисленные) значения Mt, м
	Координаты, м		Ради ус, м	Координаты, м		Ради ус, м		
	X	Y	R	X	Y	R		
1	2	3	4	5	6	7	8	9
н69О	-	-	-	292604.25	3569150.32	-	Метод спутниковых геодезических измерений (определений)	Mt = 0.1 с использованием программного обеспечения КРЕДО ГНСС
н70О	-	-	-	292586.66	3569252.51	-	Метод спутниковых геодезических измерений (определений)	Mt = 0.1 с использованием программного обеспечения КРЕДО ГНСС
н71О	-	-	-	292573.81	3569250.30	-	Метод спутниковых геодезических измерений (определений)	Mt = 0.1 с использованием программного обеспечения КРЕДО ГНСС
н72О	-	-	-	292591.39	3569148.11	-	Метод спутниковых геодезических измерений (определений)	Mt = 0.1 с использованием программного обеспечения КРЕДО ГНСС
н69О	-	-	-	292604.25	3569150.32	-	Метод спутниковых геодезических измерений (определений)	Mt = 0.1 с использованием программного обеспечения КРЕДО ГНСС

**2. Сведения о характеристиках объекта недвижимости
с кадастровым номером : 29:23:000000:1184 :**

№ п/п	Наименование характеристики	Значение характеристики
1	2	3
1.	Вид объекта недвижимости	здание
2.	Ранее присвоенный государственный учетный номер (инвентарный) здания, сооружения, объекта незавершенного строительства	-
3.	Кадастровый номер земельного участка (земельных участков), в границах которого (которых) расположены здание, сооружение, объект незавершенного строительства	29:23:010215:41
4.	Уникальный учетный номер кадастрового квартала, в границах которого расположены здание, сооружение, объект незавершенного строительства	29:23:010215
5.	Сведения об адресе здания, сооружения, объекта незавершенного строительства	-

2. Сведения о характеристиках объекта недвижимости с кадастровым номером : 29:23:000000:1184 :

№ п/п	Наименование характеристики	Значение характеристики
1	2	3
5.1.	Сведения об ином месте нахождения здания, сооружения, объекта незавершенного строительства, не являющегося объектом адресации, в структурированном виде	-
5.2.	Дополнительные сведения о месте нахождения здания, сооружения, объекта незавершенного строительства	-
6.	Иные сведения	-

3. Пояснения к сведениям об объекте недвижимости с кадастровым номером 29:23:000000:1184 :

1.	-
----	---

Описание местоположения зданий, сооружений, объектов незавершенного строительства на земельном участке

**1. Сведения о характерных точках контура объекта недвижимости
с кадастровым номером : 29:23:000000:1187 :**

Система координат МСК-29, зона 3

Зона № 3

Обозначение характерных точек контура	Содержатся в Едином государственном реестре недвижимости			Определены в ходе выполнения комплексных кадастровых работ			Метод опреде ления коор динат	Формулы, примененные для расчета средней квадратической погрешности определения координат характерных точек (Mt), м, с подставленными в такие формулы значениями и итоговые (вычисленные) значения Mt, м
	Координаты, м		Ради ус, м	Координаты, м		Ради ус, м		
	X	Y	R	X	Y	R		
1	2	3	4	5	6	7	8	9
н73О	-	-	-	292718.55	3568854.88	-	Метод спутниковых геодезических измерений (определений)	Mt = 0.1 с использованием программного обеспечения КРЕДО ГНСС
н74О	-	-	-	292699.39	3568974.20	-	Метод спутниковых геодезических измерений (определений)	Mt = 0.1 с использованием программного обеспечения КРЕДО ГНСС
н75О	-	-	-	292687.05	3568972.22	-	Метод спутниковых геодезических измерений (определений)	Mt = 0.1 с использованием программного обеспечения КРЕДО ГНСС
н76О	-	-	-	292706.21	3568852.90	-	Метод спутниковых геодезических измерений (определений)	Mt = 0.1 с использованием программного обеспечения КРЕДО ГНСС
н73О	-	-	-	292718.55	3568854.88	-	Метод спутниковых геодезических измерений (определений)	Mt = 0.1 с использованием программного обеспечения КРЕДО ГНСС

**2. Сведения о характеристиках объекта недвижимости
с кадастровым номером : 29:23:000000:1187 :**

№ п/п	Наименование характеристики	Значение характеристики
1	2	3
1.	Вид объекта недвижимости	здание
2.	Ранее присвоенный государственный учетный номер (инвентарный) здания, сооружения, объекта незавершенного строительства	-
3.	Кадастровый номер земельного участка (земельных участков), в границах которого (которых) расположены здание, сооружение, объект незавершенного строительства	29:23:010215:14
4.	Уникальный учетный номер кадастрового квартала, в границах которого расположены здание, сооружение, объект незавершенного строительства	29:23:010215
5.	Сведения об адресе здания, сооружения, объекта незавершенного строительства	-

2. Сведения о характеристиках объекта недвижимости с кадастровым номером : 29:23:000000:1187 :

№ п/п	Наименование характеристики	Значение характеристики
1	2	3
5.1.	Сведения об ином месте нахождения здания, сооружения, объекта незавершенного строительства, не являющегося объектом адресации, в структурированном виде	-
5.2.	Дополнительные сведения о месте нахождения здания, сооружения, объекта незавершенного строительства	-
6.	Иные сведения	-

3. Пояснения к сведениям об объекте недвижимости с кадастровым номером 29:23:000000:1187 :

1.	-
----	---

Описание местоположения зданий, сооружений, объектов незавершенного строительства на земельном участке

**1. Сведения о характерных точках контура объекта недвижимости
с кадастровым номером : 29:23:000000:1188 :**

Система координат МСК-29, зона 3

Зона № 3

Обозначение характерных точек контура	Содержатся в Едином государственном реестре недвижимости			Определены в ходе выполнения комплексных кадастровых работ			Метод опреде ления коор динат	Формулы, примененные для расчета средней квадратической погрешности определения координат характерных точек (Mt), м, с подставленными в такие формулы значениями и итоговые (вычисленные) значения Mt, м
	Координаты, м		Ради ус, м	Координаты, м		Ради ус, м		
	X	Y	R	X	Y	R		
1	2	3	4	5	6	7	8	9
н77О	-	-	-	292576.84	3568867.24	-	Метод спутниковых геодезических измерений (определений)	Mt = 0.1 с использованием программного обеспечения КРЕДО ГНСС
н78О	-	-	-	292571.79	3568897.39	-	Метод спутниковых геодезических измерений (определений)	Mt = 0.1 с использованием программного обеспечения КРЕДО ГНСС
н79О	-	-	-	292559.06	3568895.48	-	Метод спутниковых геодезических измерений (определений)	Mt = 0.1 с использованием программного обеспечения КРЕДО ГНСС
н80О	-	-	-	292563.63	3568864.96	-	Метод спутниковых геодезических измерений (определений)	Mt = 0.1 с использованием программного обеспечения КРЕДО ГНСС
н77О	-	-	-	292576.84	3568867.24	-	Метод спутниковых геодезических измерений (определений)	Mt = 0.1 с использованием программного обеспечения КРЕДО ГНСС

**2. Сведения о характеристиках объекта недвижимости
с кадастровым номером : 29:23:000000:1188 :**

№ п/п	Наименование характеристики	Значение характеристики
1	2	3
1.	Вид объекта недвижимости	здание
2.	Ранее присвоенный государственный учетный номер (инвентарный) здания, сооружения, объекта незавершенного строительства	-
3.	Кадастровый номер земельного участка (земельных участков), в границах которого (которых) расположены здание, сооружение, объект незавершенного строительства	29:23:010215:21
4.	Уникальный учетный номер кадастрового квартала, в границах которого расположены здание, сооружение, объект незавершенного строительства	29:23:010215
5.	Сведения об адресе здания, сооружения, объекта незавершенного строительства	-

2. Сведения о характеристиках объекта недвижимости с кадастровым номером : 29:23:000000:1188 :

№ п/п	Наименование характеристики	Значение характеристики
1	2	3
5.1.	Сведения об ином месте нахождения здания, сооружения, объекта незавершенного строительства, не являющегося объектом адресации, в структурированном виде	-
5.2.	Дополнительные сведения о месте нахождения здания, сооружения, объекта незавершенного строительства	-
6.	Иные сведения	-

3. Пояснения к сведениям об объекте недвижимости с кадастровым номером 29:23:000000:1188 :

1.	-
----	---

Описание местоположения зданий, сооружений, объектов незавершенного строительства на земельном участке

**1. Сведения о характерных точках контура объекта недвижимости
с кадастровым номером : 29:23:000000:1189 :**

Система координат МСК-29, зона 3

Зона № 3

Обозначение характерных точек контура	Содержатся в Едином государственном реестре недвижимости			Определены в ходе выполнения комплексных кадастровых работ			Метод опреде ления коор динат	Формулы, примененные для расчета средней квадратической погрешности определения координат характерных точек (Mt), м, с подставленными в такие формулы значениями и итоговые (вычисленные) значения Mt, м
	Координаты, м		Ради ус, м	Координаты, м		Ради ус, м		
	X	Y	R	X	Y	R		
1	2	3	4	5	6	7	8	9
н81О	-	-	-	292535.35	3568854.70	-	Метод спутниковых геодезических измерений (определений)	Mt = 0.1 с использованием программного обеспечения КРЕДО ГНСС
н82О	-	-	-	292532.64	3568913.47	-	Метод спутниковых геодезических измерений (определений)	Mt = 0.1 с использованием программного обеспечения КРЕДО ГНСС
н83О	-	-	-	292519.87	3568912.88	-	Метод спутниковых геодезических измерений (определений)	Mt = 0.1 с использованием программного обеспечения КРЕДО ГНСС
н84О	-	-	-	292522.59	3568854.11	-	Метод спутниковых геодезических измерений (определений)	Mt = 0.1 с использованием программного обеспечения КРЕДО ГНСС
н81О	-	-	-	292535.35	3568854.70	-	Метод спутниковых геодезических измерений (определений)	Mt = 0.1 с использованием программного обеспечения КРЕДО ГНСС

**2. Сведения о характеристиках объекта недвижимости
с кадастровым номером : 29:23:000000:1189 :**

№ п/п	Наименование характеристики	Значение характеристики
1	2	3
1.	Вид объекта недвижимости	здание
2.	Ранее присвоенный государственный учетный номер (инвентарный) здания, сооружения, объекта незавершенного строительства	-
3.	Кадастровый номер земельного участка (земельных участков), в границах которого (которых) расположены здание, сооружение, объект незавершенного строительства	29:23:010215:25
4.	Уникальный учетный номер кадастрового квартала, в границах которого расположены здание, сооружение, объект незавершенного строительства	29:23:010215
5.	Сведения об адресе здания, сооружения, объекта незавершенного строительства	-

2. Сведения о характеристиках объекта недвижимости с кадастровым номером : 29:23:000000:1189 :

№ п/п	Наименование характеристики	Значение характеристики
1	2	3
5.1.	Сведения об ином месте нахождения здания, сооружения, объекта незавершенного строительства, не являющегося объектом адресации, в структурированном виде	-
5.2.	Дополнительные сведения о месте нахождения здания, сооружения, объекта незавершенного строительства	-
6.	Иные сведения	-

3. Пояснения к сведениям об объекте недвижимости с кадастровым номером 29:23:000000:1189 :

1.	-
----	---

Описание местоположения зданий, сооружений, объектов незавершенного строительства на земельном участке

**1. Сведения о характерных точках контура объекта недвижимости
с кадастровым номером : 29:23:000000:1190 :**

Система координат МСК-29, зона 3

Зона № 3

Обозначение характерных точек контура	Содержатся в Едином государственном реестре недвижимости			Определены в ходе выполнения комплексных кадастровых работ			Метод опреде ления коор динат	Формулы, примененные для расчета средней квадратической погрешности определения координат характерных точек (Mt), м, с подставленными в такие формулы значениями и итоговые (вычисленные) значения Mt, м
	Координаты, м		Ради ус, м	Координаты, м		Ради ус, м		
	X	Y	R	X	Y	R		
1	2	3	4	5	6	7	8	9
н85О	-	-	-	292596.54	3569001.52	-	Метод спутниковых геодезических измерений (определений)	$Mt = 0.1$ с использованием программного обеспечения КРЕДО ГНСС
н86О	-	-	-	292593.59	3569013.85	-	Метод спутниковых геодезических измерений (определений)	$Mt = 0.1$ с использованием программного обеспечения КРЕДО ГНСС
н87О	-	-	-	292539.83	3569000.97	-	Метод спутниковых геодезических измерений (определений)	$Mt = 0.1$ с использованием программного обеспечения КРЕДО ГНСС
н88О	-	-	-	292542.78	3568988.65	-	Метод спутниковых геодезических измерений (определений)	$Mt = 0.1$ с использованием программного обеспечения КРЕДО ГНСС
н85О	-	-	-	292596.54	3569001.52	-	Метод спутниковых геодезических измерений (определений)	$Mt = 0.1$ с использованием программного обеспечения КРЕДО ГНСС

**2. Сведения о характеристиках объекта недвижимости
с кадастровым номером : 29:23:000000:1190 :**

№ п/п	Наименование характеристики	Значение характеристики
1	2	3
1.	Вид объекта недвижимости	здание
2.	Ранее присвоенный государственный учетный номер (инвентарный) здания, сооружения, объекта незавершенного строительства	-
3.	Кадастровый номер земельного участка (земельных участков), в границах которого (которых) расположены здание, сооружение, объект незавершенного строительства	29:23:010215:35
4.	Уникальный учетный номер кадастрового квартала, в границах которого расположены здание, сооружение, объект незавершенного строительства	29:23:010215
5.	Сведения об адресе здания, сооружения, объекта незавершенного строительства	-

2. Сведения о характеристиках объекта недвижимости с кадастровым номером : 29:23:000000:1190 :

№ п/п	Наименование характеристики	Значение характеристики
1	2	3
5.1.	Сведения об ином месте нахождения здания, сооружения, объекта незавершенного строительства, не являющегося объектом адресации, в структурированном виде	-
5.2.	Дополнительные сведения о месте нахождения здания, сооружения, объекта незавершенного строительства	-
6.	Иные сведения	-

3. Пояснения к сведениям об объекте недвижимости с кадастровым номером 29:23:000000:1190 :

1.	-
----	---

**Описание местоположения зданий, сооружений,
объектов незавершенного строительства на земельном участке**

**1. Сведения о характерных точках контура объекта недвижимости
с кадастровым номером : 29:23:000000:1191 :**

Система координат МСК-29, зона 3

Зона № 3

Обозначение характерных точек контура	Содержатся в Едином государственном реестре недвижимости			Определены в ходе выполнения комплексных кадастровых работ			Метод опреде ления коор динат	Формулы, примененные для расчета средней квадратической погрешности определения координат характерных точек (Mt), м, с подставленными в такие формулы значениями и итоговые (вычисленные) значения Mt, м
	Координаты, м		Ради ус, м	Координаты, м		Ради ус, м		
	X	Y	R	X	Y	R		
1	2	3	4	5	6	7	8	9
н89О	-	-	-	292641.88	3569156.33	-	Метод спутниковых геодезических измерений (определений)	Mt = 0.1 с использованием программного обеспечения КРЕДО ГНСС
н90О	-	-	-	292624.34	3569258.07	-	Метод спутниковых геодезических измерений (определений)	Mt = 0.1 с использованием программного обеспечения КРЕДО ГНСС
н91О	-	-	-	292611.95	3569255.93	-	Метод спутниковых геодезических измерений (определений)	Mt = 0.1 с использованием программного обеспечения КРЕДО ГНСС
н92О	-	-	-	292629.49	3569154.19	-	Метод спутниковых геодезических измерений (определений)	Mt = 0.1 с использованием программного обеспечения КРЕДО ГНСС
н89О	-	-	-	292641.88	3569156.33	-	Метод спутниковых геодезических измерений (определений)	Mt = 0.1 с использованием программного обеспечения КРЕДО ГНСС

**2. Сведения о характеристиках объекта недвижимости
с кадастровым номером : 29:23:000000:1191 :**

№ п/п	Наименование характеристики	Значение характеристики
1	2	3
1.	Вид объекта недвижимости	здание
2.	Ранее присвоенный государственный учетный номер (инвентарный) здания, сооружения, объекта незавершенного строительства	-
3.	Кадастровый номер земельного участка (земельных участков), в границах которого (которых) расположены здание, сооружение, объект незавершенного строительства	29:23:010215:39
4.	Уникальный учетный номер кадастрового квартала, в границах которого расположены здание, сооружение, объект незавершенного строительства	29:23:010215
5.	Сведения об адресе здания, сооружения, объекта незавершенного строительства	-

2. Сведения о характеристиках объекта недвижимости с кадастровым номером : 29:23:000000:1191 :

№ п/п	Наименование характеристики	Значение характеристики
1	2	3
5.1.	Сведения об ином месте нахождения здания, сооружения, объекта незавершенного строительства, не являющегося объектом адресации, в структурированном виде	-
5.2.	Дополнительные сведения о месте нахождения здания, сооружения, объекта незавершенного строительства	-
6.	Иные сведения	-

3. Пояснения к сведениям об объекте недвижимости с кадастровым номером 29:23:000000:1191 :

1.	-
----	---

Описание местоположения зданий, сооружений, объектов незавершенного строительства на земельном участке

**1. Сведения о характерных точках контура объекта недвижимости
с кадастровым номером : 29:23:000000:1192 :**

Система координат МСК-29, зона 3

Зона № 3

Обозначение характерных точек контура	Содержатся в Едином государственном реестре недвижимости			Определены в ходе выполнения комплексных кадастровых работ			Метод опреде ления коор динат	Формулы, примененные для расчета средней квадратической погрешности определения координат характерных точек (Mt), м, с подставленными в такие формулы значениями и итоговые (вычисленные) значения Mt, м
	Координаты, м		Ради ус, м	Координаты, м		Ради ус, м		
	X	Y	R	X	Y	R		
1	2	3	4	5	6	7	8	9
н93О	-	-	-	292639.56	3569283.86	-	Метод спутниковых геодезических измерений (определений)	Mt = 0.1 с использованием программного обеспечения КРЕДО ГНСС
н94О	-	-	-	292636.37	3569296.35	-	Метод спутниковых геодезических измерений (определений)	Mt = 0.1 с использованием программного обеспечения КРЕДО ГНСС
н95О	-	-	-	292582.79	3569282.70	-	Метод спутниковых геодезических измерений (определений)	Mt = 0.1 с использованием программного обеспечения КРЕДО ГНСС
н96О	-	-	-	292585.98	3569270.20	-	Метод спутниковых геодезических измерений (определений)	Mt = 0.1 с использованием программного обеспечения КРЕДО ГНСС
н93О	-	-	-	292639.56	3569283.86	-	Метод спутниковых геодезических измерений (определений)	Mt = 0.1 с использованием программного обеспечения КРЕДО ГНСС

**2. Сведения о характеристиках объекта недвижимости
с кадастровым номером : 29:23:000000:1192 :**

№ п/п	Наименование характеристики	Значение характеристики
1	2	3
1.	Вид объекта недвижимости	здание
2.	Ранее присвоенный государственный учетный номер (инвентарный) здания, сооружения, объекта незавершенного строительства	-
3.	Кадастровый номер земельного участка (земельных участков), в границах которого (которых) расположены здание, сооружение, объект незавершенного строительства	29:23:010215:42
4.	Уникальный учетный номер кадастрового квартала, в границах которого расположены здание, сооружение, объект незавершенного строительства	29:23:010215
5.	Сведения об адресе здания, сооружения, объекта незавершенного строительства	-

2. Сведения о характеристиках объекта недвижимости с кадастровым номером : 29:23:000000:1192 :

№ п/п	Наименование характеристики	Значение характеристики
1	2	3
5.1.	Сведения об ином месте нахождения здания, сооружения, объекта незавершенного строительства, не являющегося объектом адресации, в структурированном виде	-
5.2.	Дополнительные сведения о месте нахождения здания, сооружения, объекта незавершенного строительства	-
6.	Иные сведения	-

3. Пояснения к сведениям об объекте недвижимости с кадастровым номером 29:23:000000:1192 :

1.	-
----	---

Описание местоположения зданий, сооружений, объектов незавершенного строительства на земельном участке

**1. Сведения о характерных точках контура объекта недвижимости
с кадастровым номером : 29:23:000000:1193 :**

Система координат МСК-29, зона 3

Зона № 3

Обозначение характерных точек контура	Содержатся в Едином государственном реестре недвижимости			Определены в ходе выполнения комплексных кадастровых работ			Метод опреде ления коор динат	Формулы, примененные для расчета средней квадратической погрешности определения координат характерных точек (Mt), м, с подставленными в такие формулы значениями и итоговые (вычисленные) значения Mt, м
	Координаты, м		Ради ус, м	Координаты, м		Ради ус, м		
	X	Y	R	X	Y	R		
1	2	3	4	5	6	7	8	9
н97О	-	-	-	292582.40	3568833.17	-	Метод спутниковых геодезических измерений (определений)	Mt = 0.1 с использованием программного обеспечения КРЕДО ГНСС
н98О	-	-	-	292576.84	3568867.23	-	Метод спутниковых геодезических измерений (определений)	Mt = 0.1 с использованием программного обеспечения КРЕДО ГНСС
н99О	-	-	-	292563.63	3568864.94	-	Метод спутниковых геодезических измерений (определений)	Mt = 0.1 с использованием программного обеспечения КРЕДО ГНСС
н100О	-	-	-	292569.18	3568831.01	-	Метод спутниковых геодезических измерений (определений)	Mt = 0.1 с использованием программного обеспечения КРЕДО ГНСС
н97О	-	-	-	292582.40	3568833.17	-	Метод спутниковых геодезических измерений (определений)	Mt = 0.1 с использованием программного обеспечения КРЕДО ГНСС

**2. Сведения о характеристиках объекта недвижимости
с кадастровым номером : 29:23:000000:1193 :**

№ п/п	Наименование характеристики	Значение характеристики
1	2	3
1.	Вид объекта недвижимости	здание
2.	Ранее присвоенный государственный учетный номер (инвентарный) здания, сооружения, объекта незавершенного строительства	-
3.	Кадастровый номер земельного участка (земельных участков), в границах которого (которых) расположены здание, сооружение, объект незавершенного строительства	29:23:010215:413
4.	Уникальный учетный номер кадастрового квартала, в границах которого расположены здание, сооружение, объект незавершенного строительства	29:23:010215
5.	Сведения об адресе здания, сооружения, объекта незавершенного строительства	-

2. Сведения о характеристиках объекта недвижимости с кадастровым номером : 29:23:000000:1193 :

№ п/п	Наименование характеристики	Значение характеристики
1	2	3
5.1.	Сведения об ином месте нахождения здания, сооружения, объекта незавершенного строительства, не являющегося объектом адресации, в структурированном виде	-
5.2.	Дополнительные сведения о месте нахождения здания, сооружения, объекта незавершенного строительства	-
6.	Иные сведения	-

3. Пояснения к сведениям об объекте недвижимости с кадастровым номером 29:23:000000:1193 :

1.	-
----	---

**Описание местоположения зданий, сооружений,
объектов незавершенного строительства на земельном участке**

**1. Сведения о характерных точках контура объекта недвижимости
с кадастровым номером : 29:23:000000:1194 :**

Система координат МСК-29, зона 3

Зона № 3

Обозначение характерных точек контура	Содержатся в Едином государственном реестре недвижимости			Определены в ходе выполнения комплексных кадастровых работ			Метод опреде ления коор динат	Формулы, примененные для расчета средней квадратической погрешности определения координат характерных точек (Mt), м, с подставленными в такие формулы значениями и итоговые (вычисленные) значения Mt, м
	Координаты, м		Ради ус, м	Координаты, м		Ради ус, м		
	X	Y	R	X	Y	R		
1	2	3	4	5	6	7	8	9
h101O	-	-	-	292567.07	3568927.32	-	Метод спутниковых геодезических измерений (определений)	Mt = 0.1 с использованием программного обеспечения КРЕДО ГНСС
h102O	-	-	-	292562.86	3568951.89	-	Метод спутниковых геодезических измерений (определений)	Mt = 0.1 с использованием программного обеспечения КРЕДО ГНСС
h103O	-	-	-	292550.13	3568950.03	-	Метод спутниковых геодезических измерений (определений)	Mt = 0.1 с использованием программного обеспечения КРЕДО ГНСС
h104O	-	-	-	292554.36	3568925.39	-	Метод спутниковых геодезических измерений (определений)	Mt = 0.1 с использованием программного обеспечения КРЕДО ГНСС
h101O	-	-	-	292567.07	3568927.32	-	Метод спутниковых геодезических измерений (определений)	Mt = 0.1 с использованием программного обеспечения КРЕДО ГНСС

**2. Сведения о характеристиках объекта недвижимости
с кадастровым номером : 29:23:000000:1194 :**

№ п/п	Наименование характеристики	Значение характеристики
1	2	3
1.	Вид объекта недвижимости	здание
2.	Ранее присвоенный государственный учетный номер (инвентарный) здания, сооружения, объекта незавершенного строительства	-
3.	Кадастровый номер земельного участка (земельных участков), в границах которого (которых) расположены здание, сооружение, объект незавершенного строительства	29:23:010215:23
4.	Уникальный учетный номер кадастрового квартала, в границах которого расположены здание, сооружение, объект незавершенного строительства	29:23:010215
5.	Сведения об адресе здания, сооружения, объекта незавершенного строительства	-

2. Сведения о характеристиках объекта недвижимости с кадастровым номером : 29:23:000000:1194 :

№ п/п	Наименование характеристики	Значение характеристики
1	2	3
5.1.	Сведения об ином месте нахождения здания, сооружения, объекта незавершенного строительства, не являющегося объектом адресации, в структурированном виде	-
5.2.	Дополнительные сведения о месте нахождения здания, сооружения, объекта незавершенного строительства	-
6.	Иные сведения	-

3. Пояснения к сведениям об объекте недвижимости с кадастровым номером 29:23:000000:1194 :

1.	-
----	---

**Описание местоположения зданий, сооружений,
объектов незавершенного строительства на земельном участке**

**1. Сведения о характерных точках контура объекта недвижимости
с кадастровым номером : 29:23:000000:1195 :**

Система координат МСК-29, зона 3

Зона № 3

Обозначение характерных точек контура	Содержатся в Едином государственном реестре недвижимости			Определены в ходе выполнения комплексных кадастровых работ			Метод опреде ления коор динат	Формулы, примененные для расчета средней квадратической погрешности определения координат характерных точек (Mt), м, с подставленными в такие формулы значениями и итоговые (вычисленные) значения Mt, м
	Координаты, м		Ради ус, м	Координаты, м		Ради ус, м		
	X	Y	R	X	Y	R		
1	2	3	4	5	6	7	8	9
н105О	-	-	-	292695.06	3568995.11	-	Метод спутниковых геодезических измерений (определений)	Mt = 0.1 с использованием программного обеспечения КРЕДО ГНСС
н106О	-	-	-	292669.97	3569137.56	-	Метод спутниковых геодезических измерений (определений)	Mt = 0.1 с использованием программного обеспечения КРЕДО ГНСС
н107О	-	-	-	292657.58	3569135.38	-	Метод спутниковых геодезических измерений (определений)	Mt = 0.1 с использованием программного обеспечения КРЕДО ГНСС
н108О	-	-	-	292682.66	3568992.93	-	Метод спутниковых геодезических измерений (определений)	Mt = 0.1 с использованием программного обеспечения КРЕДО ГНСС
н105О	-	-	-	292695.06	3568995.11	-	Метод спутниковых геодезических измерений (определений)	Mt = 0.1 с использованием программного обеспечения КРЕДО ГНСС

**2. Сведения о характеристиках объекта недвижимости
с кадастровым номером : 29:23:000000:1195 :**

№ п/п	Наименование характеристики	Значение характеристики
1	2	3
1.	Вид объекта недвижимости	здание
2.	Ранее присвоенный государственный учетный номер (инвентарный) здания, сооружения, объекта незавершенного строительства	-
3.	Кадастровый номер земельного участка (земельных участков), в границах которого (которых) расположены здание, сооружение, объект незавершенного строительства	29:23:010215:26
4.	Уникальный учетный номер кадастрового квартала, в границах которого расположены здание, сооружение, объект незавершенного строительства	29:23:010215
5.	Сведения об адресе здания, сооружения, объекта незавершенного строительства	-

2. Сведения о характеристиках объекта недвижимости с кадастровым номером : 29:23:000000:1195 :

№ п/п	Наименование характеристики	Значение характеристики
1	2	3
5.1.	Сведения об ином месте нахождения здания, сооружения, объекта незавершенного строительства, не являющегося объектом адресации, в структурированном виде	-
5.2.	Дополнительные сведения о месте нахождения здания, сооружения, объекта незавершенного строительства	-
6.	Иные сведения	-

3. Пояснения к сведениям об объекте недвижимости с кадастровым номером 29:23:000000:1195 :

1.	-
----	---

**Описание местоположения зданий, сооружений,
объектов незавершенного строительства на земельном участке**

**1. Сведения о характерных точках контура объекта недвижимости
с кадастровым номером : 29:23:000000:1196 :**

Система координат МСК-29, зона 3

Зона № 3

Обозначение характерных точек контура	Содержатся в Едином государственном реестре недвижимости			Определены в ходе выполнения комплексных кадастровых работ			Метод опреде ления коор динат	Формулы, примененные для расчета средней квадратической погрешности определения координат характерных точек (Mt), м, с подставленными в такие формулы значениями и итоговые (вычисленные) значения Mt, м
	Координаты, м		Ради ус, м	Координаты, м		Ради ус, м		
	X	Y	R	X	Y	R		
1	2	3	4	5	6	7	8	9
н109О	-	-	-	292608.21	3568939.51	-	Метод спутниковых геодезических измерений (определений)	Mt = 0.1 с использованием программного обеспечения КРЕДО ГНСС
н110О	-	-	-	292604.80	3568960.17	-	Метод спутниковых геодезических измерений (определений)	Mt = 0.1 с использованием программного обеспечения КРЕДО ГНСС
н111О	-	-	-	292597.93	3568958.97	-	Метод спутниковых геодезических измерений (определений)	Mt = 0.1 с использованием программного обеспечения КРЕДО ГНСС
н112О	-	-	-	292601.47	3568938.36	-	Метод спутниковых геодезических измерений (определений)	Mt = 0.1 с использованием программного обеспечения КРЕДО ГНСС
н109О	-	-	-	292608.21	3568939.51	-	Метод спутниковых геодезических измерений (определений)	Mt = 0.1 с использованием программного обеспечения КРЕДО ГНСС

**2. Сведения о характеристиках объекта недвижимости
с кадастровым номером : 29:23:000000:1196 :**

№ п/п	Наименование характеристики	Значение характеристики
1	2	3
1.	Вид объекта недвижимости	здание
2.	Ранее присвоенный государственный учетный номер (инвентарный) здания, сооружения, объекта незавершенного строительства	-
3.	Кадастровый номер земельного участка (земельных участков), в границах которого (которых) расположены здание, сооружение, объект незавершенного строительства	29:23:010215:18
4.	Уникальный учетный номер кадастрового квартала, в границах которого расположены здание, сооружение, объект незавершенного строительства	29:23:010215
5.	Сведения об адресе здания, сооружения, объекта незавершенного строительства	-

2. Сведения о характеристиках объекта недвижимости с кадастровым номером : 29:23:000000:1196 :

№ п/п	Наименование характеристики	Значение характеристики
1	2	3
5.1.	Сведения об ином месте нахождения здания, сооружения, объекта незавершенного строительства, не являющегося объектом адресации, в структурированном виде	-
5.2.	Дополнительные сведения о месте нахождения здания, сооружения, объекта незавершенного строительства	-
6.	Иные сведения	-

3. Пояснения к сведениям об объекте недвижимости с кадастровым номером 29:23:000000:1196 :

1.	-
----	---

**Описание местоположения зданий, сооружений,
объектов незавершенного строительства на земельном участке**

**1. Сведения о характерных точках контура объекта недвижимости
с кадастровым номером : 29:23:000000:1197 :**

Система координат МСК-29, зона 3

Зона № 3

Обозначение характерных точек контура	Содержатся в Едином государственном реестре недвижимости			Определены в ходе выполнения комплексных кадастровых работ			Метод опреде ления коор динат	Формулы, примененные для расчета средней квадратической погрешности определения координат характерных точек (Mt), м, с подставленными в такие формулы значениями и итоговые (вычисленные) значения Mt, м
	Координаты, м		Ради ус, м	Координаты, м		Ради ус, м		
	X	Y	R	X	Y	R		
1	2	3	4	5	6	7	8	9
н113О	-	-	-	292589.19	3569034.69	-	Метод спутниковых геодезических измерений (определений)	Mt = 0.1 с использованием программного обеспечения КРЕДО ГНСС
н114О	-	-	-	292586.59	3569040.44	-	Метод спутниковых геодезических измерений (определений)	Mt = 0.1 с использованием программного обеспечения КРЕДО ГНСС
н115О	-	-	-	292526.47	3569013.24	-	Метод спутниковых геодезических измерений (определений)	Mt = 0.1 с использованием программного обеспечения КРЕДО ГНСС
н116О	-	-	-	292525.26	3569015.90	-	Метод спутниковых геодезических измерений (определений)	Mt = 0.1 с использованием программного обеспечения КРЕДО ГНСС
н117О	-	-	-	292516.70	3569011.99	-	Метод спутниковых геодезических измерений (определений)	Mt = 0.1 с использованием программного обеспечения КРЕДО ГНСС
н118О	-	-	-	292519.44	3569006.24	-	Метод спутниковых геодезических измерений (определений)	Mt = 0.1 с использованием программного обеспечения КРЕДО ГНСС
н119О	-	-	-	292527.76	3569010.01	-	Метод спутниковых геодезических измерений (определений)	Mt = 0.1 с использованием программного обеспечения КРЕДО ГНСС
н120О	-	-	-	292528.93	3569007.43	-	Метод спутниковых геодезических измерений (определений)	Mt = 0.1 с использованием программного обеспечения КРЕДО ГНСС
н113О	-	-	-	292589.19	3569034.69	-	Метод спутниковых геодезических измерений (определений)	Mt = 0.1 с использованием программного обеспечения КРЕДО ГНСС

Описание местоположения зданий, сооружений, объектов незавершенного строительства на земельном участке

**1. Сведения о характерных точках контура объекта недвижимости
с кадастровым номером : 29:23:000000:1198 :**

Система координат МСК-29, зона 3

Зона № 3

Обозначение характерных точек контура	Содержатся в Едином государственном реестре недвижимости			Определены в ходе выполнения комплексных кадастровых работ			Метод опреде ления коор динат	Формулы, примененные для расчета средней квадратической погрешности определения координат характерных точек (Mt), м, с подставленными в такие формулы значениями и итоговые (вычисленные) значения Mt, м
	Координаты, м		Ради ус, м	Координаты, м		Ради ус, м		
	X	Y	R	X	Y	R		
1	2	3	4	5	6	7	8	9
h121O	-	-	-	292557.92	3568829.09	-	Метод спутниковых геодезических измерений (определений)	Mt = 0.1 с использованием программного обеспечения КРЕДО ГНСС
h122O	-	-	-	292554.29	3568853.07	-	Метод спутниковых геодезических измерений (определений)	Mt = 0.1 с использованием программного обеспечения КРЕДО ГНСС
h123O	-	-	-	292547.92	3568852.09	-	Метод спутниковых геодезических измерений (определений)	Mt = 0.1 с использованием программного обеспечения КРЕДО ГНСС
h124O	-	-	-	292551.56	3568828.09	-	Метод спутниковых геодезических измерений (определений)	Mt = 0.1 с использованием программного обеспечения КРЕДО ГНСС
h121O	-	-	-	292557.92	3568829.09	-	Метод спутниковых геодезических измерений (определений)	Mt = 0.1 с использованием программного обеспечения КРЕДО ГНСС

**2. Сведения о характеристиках объекта недвижимости
с кадастровым номером : 29:23:000000:1198 :**

№ п/п	Наименование характеристики	Значение характеристики
1	2	3
1.	Вид объекта недвижимости	здание
2.	Ранее присвоенный государственный учетный номер (инвентарный) здания, сооружения, объекта незавершенного строительства	-
3.	Кадастровый номер земельного участка (земельных участков), в границах которого (которых) расположены здание, сооружение, объект незавершенного строительства	29:23:010215:411
4.	Уникальный учетный номер кадастрового квартала, в границах которого расположены здание, сооружение, объект незавершенного строительства	29:23:010215
5.	Сведения об адресе здания, сооружения, объекта незавершенного строительства	-

2. Сведения о характеристиках объекта недвижимости с кадастровым номером : 29:23:000000:1198 :

№ п/п	Наименование характеристики	Значение характеристики
1	2	3
5.1.	Сведения об ином месте нахождения здания, сооружения, объекта незавершенного строительства, не являющегося объектом адресации, в структурированном виде	-
5.2.	Дополнительные сведения о месте нахождения здания, сооружения, объекта незавершенного строительства	-
6.	Иные сведения	-

3. Пояснения к сведениям об объекте недвижимости с кадастровым номером 29:23:000000:1198 :

1.	-
----	---

Описание местоположения зданий, сооружений, объектов незавершенного строительства на земельном участке

**1. Сведения о характерных точках контура объекта недвижимости
с кадастровым номером : 29:23:000000:1199 :**

Система координат МСК-29, зона 3

Зона № 3

Обозначение характерных точек контура	Содержатся в Едином государственном реестре недвижимости			Определены в ходе выполнения комплексных кадастровых работ			Метод опреде ления коор динат	Формулы, примененные для расчета средней квадратической погрешности определения координат характерных точек (Mt), м, с подставленными в такие формулы значениями и итоговые (вычисленные) значения Mt, м
	Координаты, м		Ради ус, м	Координаты, м		Ради ус, м		
	X	Y	R	X	Y	R		
1	2	3	4	5	6	7	8	9
h125O	-	-	-	292600.79	3568870.61	-	Метод спутниковых геодезических измерений (определений)	Mt = 0.1 с использованием программного обеспечения КРЕДО ГНСС
h126O	-	-	-	292595.94	3568900.61	-	Метод спутниковых геодезических измерений (определений)	Mt = 0.1 с использованием программного обеспечения КРЕДО ГНСС
h127O	-	-	-	292583.39	3568898.61	-	Метод спутниковых геодезических измерений (определений)	Mt = 0.1 с использованием программного обеспечения КРЕДО ГНСС
h128O	-	-	-	292588.28	3568868.73	-	Метод спутниковых геодезических измерений (определений)	Mt = 0.1 с использованием программного обеспечения КРЕДО ГНСС
h125O	-	-	-	292600.79	3568870.61	-	Метод спутниковых геодезических измерений (определений)	Mt = 0.1 с использованием программного обеспечения КРЕДО ГНСС

**2. Сведения о характеристиках объекта недвижимости
с кадастровым номером : 29:23:000000:1199 :**

№ п/п	Наименование характеристики	Значение характеристики
1	2	3
1.	Вид объекта недвижимости	здание
2.	Ранее присвоенный государственный учетный номер (инвентарный) здания, сооружения, объекта незавершенного строительства	-
3.	Кадастровый номер земельного участка (земельных участков), в границах которого (которых) расположены здание, сооружение, объект незавершенного строительства	-
4.	Уникальный учетный номер кадастрового квартала, в границах которого расположены здание, сооружение, объект незавершенного строительства	29:23:010215
5.	Сведения об адресе здания, сооружения, объекта незавершенного строительства	-

2. Сведения о характеристиках объекта недвижимости с кадастровым номером : 29:23:000000:1199 :

№ п/п	Наименование характеристики	Значение характеристики
1	2	3
5.1.	Сведения об ином месте нахождения здания, сооружения, объекта незавершенного строительства, не являющегося объектом адресации, в структурированном виде	-
5.2.	Дополнительные сведения о месте нахождения здания, сооружения, объекта незавершенного строительства	-
6.	Иные сведения	-

3. Пояснения к сведениям об объекте недвижимости с кадастровым номером 29:23:000000:1199 :

1.	-
----	---

**Описание местоположения зданий, сооружений,
объектов незавершенного строительства на земельном участке**

**1. Сведения о характерных точках контура объекта недвижимости
с кадастровым номером : 29:23:000000:1200 :**

Система координат МСК-29, зона 3

Зона № 3

Обозначение характерных точек контура	Содержатся в Едином государственном реестре недвижимости			Определены в ходе выполнения комплексных кадастровых работ			Метод опреде ления коор динат	Формулы, примененные для расчета средней квадратической погрешности определения координат характерных точек (Mt), м, с подставленными в такие формулы значениями и итоговые (вычисленные) значения Mt, м
	Координаты, м		Ради ус, м	Координаты, м		Ради ус, м		
	X	Y	R	X	Y	R		
1	2	3	4	5	6	7	8	9
н129О	-	-	-	292554.29	3568853.09	-	Метод спутниковых геодезических измерений (определений)	Mt = 0.1 с использованием программного обеспечения КРЕДО ГНСС
н130О	-	-	-	292546.06	3568907.48	-	Метод спутниковых геодезических измерений (определений)	Mt = 0.1 с использованием программного обеспечения КРЕДО ГНСС
н131О	-	-	-	292539.67	3568906.63	-	Метод спутниковых геодезических измерений (определений)	Mt = 0.1 с использованием программного обеспечения КРЕДО ГНСС
н132О	-	-	-	292547.91	3568852.14	-	Метод спутниковых геодезических измерений (определений)	Mt = 0.1 с использованием программного обеспечения КРЕДО ГНСС
н129О	-	-	-	292554.29	3568853.09	-	Метод спутниковых геодезических измерений (определений)	Mt = 0.1 с использованием программного обеспечения КРЕДО ГНСС

**2. Сведения о характеристиках объекта недвижимости
с кадастровым номером : 29:23:000000:1200 :**

№ п/п	Наименование характеристики	Значение характеристики
1	2	3
1.	Вид объекта недвижимости	здание
2.	Ранее присвоенный государственный учетный номер (инвентарный) здания, сооружения, объекта незавершенного строительства	-
3.	Кадастровый номер земельного участка (земельных участков), в границах которого (которых) расположены здание, сооружение, объект незавершенного строительства	29:23:010215:24
4.	Уникальный учетный номер кадастрового квартала, в границах которого расположены здание, сооружение, объект незавершенного строительства	29:23:010215
5.	Сведения об адресе здания, сооружения, объекта незавершенного строительства	-

2. Сведения о характеристиках объекта недвижимости с кадастровым номером : 29:23:000000:1200 :

№ п/п	Наименование характеристики	Значение характеристики
1	2	3
5.1.	Сведения об ином месте нахождения здания, сооружения, объекта незавершенного строительства, не являющегося объектом адресации, в структурированном виде	-
5.2.	Дополнительные сведения о месте нахождения здания, сооружения, объекта незавершенного строительства	-
6.	Иные сведения	-

3. Пояснения к сведениям об объекте недвижимости с кадастровым номером 29:23:000000:1200 :

1.	-
----	---

Описание местоположения зданий, сооружений, объектов незавершенного строительства на земельном участке

**1. Сведения о характерных точках контура объекта недвижимости
с кадастровым номером : 29:23:000000:1201 :**

Система координат МСК-29, зона 3

Зона № 3

Обозначение характерных точек контура	Содержатся в Едином государственном реестре недвижимости			Определены в ходе выполнения комплексных кадастровых работ			Метод опреде ления коор динат	Формулы, примененные для расчета средней квадратической погрешности определения координат характерных точек (Mt), м, с подставленными в такие формулы значениями и итоговые (вычисленные) значения Mt, м
	Координаты, м		Ради ус, м	Координаты, м		Ради ус, м		
	X	Y	R	X	Y	R		
1	2	3	4	5	6	7	8	9
н133О	-	-	-	292623.80	3568982.30	-	Метод спутниковых геодезических измерений (определений)	Mt = 0.1 с использованием программного обеспечения КРЕДО ГНСС
н134О	-	-	-	292611.94	3569046.96	-	Метод спутниковых геодезических измерений (определений)	Mt = 0.1 с использованием программного обеспечения КРЕДО ГНСС
н135О	-	-	-	292598.97	3569044.59	-	Метод спутниковых геодезических измерений (определений)	Mt = 0.1 с использованием программного обеспечения КРЕДО ГНСС
н136О	-	-	-	292610.83	3568979.92	-	Метод спутниковых геодезических измерений (определений)	Mt = 0.1 с использованием программного обеспечения КРЕДО ГНСС
н133О	-	-	-	292623.80	3568982.30	-	Метод спутниковых геодезических измерений (определений)	Mt = 0.1 с использованием программного обеспечения КРЕДО ГНСС

**2. Сведения о характеристиках объекта недвижимости
с кадастровым номером : 29:23:000000:1201 :**

№ п/п	Наименование характеристики	Значение характеристики
1	2	3
1.	Вид объекта недвижимости	здание
2.	Ранее присвоенный государственный учетный номер (инвентарный) здания, сооружения, объекта незавершенного строительства	-
3.	Кадастровый номер земельного участка (земельных участков), в границах которого (которых) расположены здание, сооружение, объект незавершенного строительства	29:23:010215:32
4.	Уникальный учетный номер кадастрового квартала, в границах которого расположены здание, сооружение, объект незавершенного строительства	29:23:010215
5.	Сведения об адресе здания, сооружения, объекта незавершенного строительства	-

2. Сведения о характеристиках объекта недвижимости с кадастровым номером : 29:23:000000:1201 :

№ п/п	Наименование характеристики	Значение характеристики
1	2	3
5.1.	Сведения об ином месте нахождения здания, сооружения, объекта незавершенного строительства, не являющегося объектом адресации, в структурированном виде	-
5.2.	Дополнительные сведения о месте нахождения здания, сооружения, объекта незавершенного строительства	-
6.	Иные сведения	-

3. Пояснения к сведениям об объекте недвижимости с кадастровым номером 29:23:000000:1201 :

1.	-
----	---

**Описание местоположения зданий, сооружений,
объектов незавершенного строительства на земельном участке**

**1. Сведения о характерных точках контура объекта недвижимости
с кадастровым номером : 29:23:000000:1202 :**

Система координат МСК-29, зона 3

Зона № 3

Обозначение характерных точек контура	Содержатся в Едином государственном реестре недвижимости			Определены в ходе выполнения комплексных кадастровых работ			Метод опреде ления коор динат	Формулы, примененные для расчета средней квадратической погрешности определения координат характерных точек (Mt), м, с подставленными в такие формулы значениями и итоговые (вычисленные) значения Mt, м
	Координаты, м		Ради ус, м	Координаты, м		Ради ус, м		
	X	Y	R	X	Y	R		
1	2	3	4	5	6	7	8	9
н137О	-	-	-	292606.47	3568740.54	-	Метод спутниковых геодезических измерений (определений)	Mt = 0.1 с использованием программного обеспечения КРЕДО ГНСС
н138О	-	-	-	292613.14	3568741.67	-	Метод спутниковых геодезических измерений (определений)	Mt = 0.1 с использованием программного обеспечения КРЕДО ГНСС
н139О	-	-	-	292600.62	3568815.59	-	Метод спутниковых геодезических измерений (определений)	Mt = 0.1 с использованием программного обеспечения КРЕДО ГНСС
н140О	-	-	-	292593.96	3568814.47	-	Метод спутниковых геодезических измерений (определений)	Mt = 0.1 с использованием программного обеспечения КРЕДО ГНСС
н137О	-	-	-	292606.47	3568740.54	-	Метод спутниковых геодезических измерений (определений)	Mt = 0.1 с использованием программного обеспечения КРЕДО ГНСС

**2. Сведения о характеристиках объекта недвижимости
с кадастровым номером : 29:23:000000:1202 :**

№ п/п	Наименование характеристики	Значение характеристики
1	2	3
1.	Вид объекта недвижимости	здание
2.	Ранее присвоенный государственный учетный номер (инвентарный) здания, сооружения, объекта незавершенного строительства	-
3.	Кадастровый номер земельного участка (земельных участков), в границах которого (которых) расположены здание, сооружение, объект незавершенного строительства	29:23:010215:10
4.	Уникальный учетный номер кадастрового квартала, в границах которого расположены здание, сооружение, объект незавершенного строительства	29:23:010215
5.	Сведения об адресе здания, сооружения, объекта незавершенного строительства	-

2. Сведения о характеристиках объекта недвижимости с кадастровым номером : 29:23:000000:1202 :

№ п/п	Наименование характеристики	Значение характеристики
1	2	3
5.1.	Сведения об ином месте нахождения здания, сооружения, объекта незавершенного строительства, не являющегося объектом адресации, в структурированном виде	-
5.2.	Дополнительные сведения о месте нахождения здания, сооружения, объекта незавершенного строительства	-
6.	Иные сведения	-

3. Пояснения к сведениям об объекте недвижимости с кадастровым номером 29:23:000000:1202 :

1.	-
----	---

**Описание местоположения зданий, сооружений,
объектов незавершенного строительства на земельном участке**

**1. Сведения о характерных точках контура объекта недвижимости
с кадастровым номером : 29:23:000000:1203 :**

Система координат МСК-29, зона 3

Зона № 3

Обозначение характерных точек контура	Содержатся в Едином государственном реестре недвижимости			Определены в ходе выполнения комплексных кадастровых работ			Метод опреде ления коор динат	Формулы, примененные для расчета средней квадратической погрешности определения координат характерных точек (Mt), м, с подставленными в такие формулы значениями и итоговые (вычисленные) значения Mt, м
	Координаты, м		Ради ус, м	Координаты, м		Ради ус, м		
	X	Y	R	X	Y	R		
1	2	3	4	5	6	7	8	9
н141О	-	-	-	292671.27	3568990.71	-	Метод спутниковых геодезических измерений (определений)	$Mt = 0.1$ с использованием программного обеспечения КРЕДО ГНСС
н142О	-	-	-	292657.14	3569069.29	-	Метод спутниковых геодезических измерений (определений)	$Mt = 0.1$ с использованием программного обеспечения КРЕДО ГНСС
н143О	-	-	-	292656.45	3569073.16	-	Метод спутниковых геодезических измерений (определений)	$Mt = 0.1$ с использованием программного обеспечения КРЕДО ГНСС
н144О	-	-	-	292645.65	3569133.25	-	Метод спутниковых геодезических измерений (определений)	$Mt = 0.1$ с использованием программного обеспечения КРЕДО ГНСС
н145О	-	-	-	292633.37	3569131.04	-	Метод спутниковых геодезических измерений (определений)	$Mt = 0.1$ с использованием программного обеспечения КРЕДО ГНСС
н146О	-	-	-	292658.99	3568988.50	-	Метод спутниковых геодезических измерений (определений)	$Mt = 0.1$ с использованием программного обеспечения КРЕДО ГНСС
н141О	-	-	-	292671.27	3568990.71	-	Метод спутниковых геодезических измерений (определений)	$Mt = 0.1$ с использованием программного обеспечения КРЕДО ГНСС

**2. Сведения о характеристиках объекта недвижимости
с кадастровым номером : 29:23:000000:1203 :**

№ п/п	Наименование характеристики	Значение характеристики
1	2	3
1.	Вид объекта недвижимости	здание

2. Сведения о характеристиках объекта недвижимости с кадастровым номером : 29:23:000000:1203 :

№ п/п	Наименование характеристики	Значение характеристики
1	2	3
2.	Ранее присвоенный государственный учетный номер (инвентарный) здания, сооружения, объекта незавершенного строительства	-
3.	Кадастровый номер земельного участка (земельных участков), в границах которого (которых) расположены здание, сооружение, объект незавершенного строительства	29:23:010215:27
4.	Уникальный учетный номер кадастрового квартала, в границах которого расположены здание, сооружение, объект незавершенного строительства	29:23:010215
5.	Сведения об адресе здания, сооружения, объекта незавершенного строительства	-
5.1.	Сведения об ином месте нахождения здания, сооружения, объекта незавершенного строительства, не являющегося объектом адресации, в структурированном виде	-
5.2.	Дополнительные сведения о месте нахождения здания, сооружения, объекта незавершенного строительства	-
6.	Иные сведения	-

3. Пояснения к сведениям об объекте недвижимости с кадастровым номером 29:23:000000:1203 :

1.	-
----	---

Описание местоположения зданий, сооружений, объектов незавершенного строительства на земельном участке

**1. Сведения о характерных точках контура объекта недвижимости
с кадастровым номером : 29:23:000000:1206 :**

Система координат МСК-29, зона 3

Зона № 3

Обозначение характерных точек контура	Содержатся в Едином государственном реестре недвижимости			Определены в ходе выполнения комплексных кадастровых работ			Метод опреде ления коор динат	Формулы, примененные для расчета средней квадратической погрешности определения координат характерных точек (Mt), м, с подставленными в такие формулы значениями и итоговые (вычисленные) значения Mt, м
	Координаты, м		Ради ус, м	Координаты, м		Ради ус, м		
	X	Y	R	X	Y	R		
1	2	3	4	5	6	7	8	9
h147O	-	-	-	292711.19	3568759.05	-	Метод спутниковых геодезических измерений (определений)	Mt = 0.1 с использованием программного обеспечения КРЕДО ГНСС
h148O	-	-	-	292698.53	3568832.28	-	Метод спутниковых геодезических измерений (определений)	Mt = 0.1 с использованием программного обеспечения КРЕДО ГНСС
h149O	-	-	-	292686.07	3568830.13	-	Метод спутниковых геодезических измерений (определений)	Mt = 0.1 с использованием программного обеспечения КРЕДО ГНСС
h150O	-	-	-	292698.73	3568756.90	-	Метод спутниковых геодезических измерений (определений)	Mt = 0.1 с использованием программного обеспечения КРЕДО ГНСС
h147O	-	-	-	292711.19	3568759.05	-	Метод спутниковых геодезических измерений (определений)	Mt = 0.1 с использованием программного обеспечения КРЕДО ГНСС

**2. Сведения о характеристиках объекта недвижимости
с кадастровым номером : 29:23:000000:1206 :**

№ п/п	Наименование характеристики	Значение характеристики
1	2	3
1.	Вид объекта недвижимости	здание
2.	Ранее присвоенный государственный учетный номер (инвентарный) здания, сооружения, объекта незавершенного строительства	-
3.	Кадастровый номер земельного участка (земельных участков), в границах которого (которых) расположены здание, сооружение, объект незавершенного строительства	29:23:010215:6
4.	Уникальный учетный номер кадастрового квартала, в границах которого расположены здание, сооружение, объект незавершенного строительства	29:23:010215
5.	Сведения об адресе здания, сооружения, объекта незавершенного строительства	-

2. Сведения о характеристиках объекта недвижимости с кадастровым номером : 29:23:000000:1206 :

№ п/п	Наименование характеристики	Значение характеристики
1	2	3
5.1.	Сведения об ином месте нахождения здания, сооружения, объекта незавершенного строительства, не являющегося объектом адресации, в структурированном виде	-
5.2.	Дополнительные сведения о месте нахождения здания, сооружения, объекта незавершенного строительства	-
6.	Иные сведения	-

3. Пояснения к сведениям об объекте недвижимости с кадастровым номером 29:23:000000:1206 :

1.	-
----	---

**Описание местоположения зданий, сооружений,
объектов незавершенного строительства на земельном участке**

**1. Сведения о характерных точках контура объекта недвижимости
с кадастровым номером : 29:23:000000:1207 :**

Система координат МСК-29, зона 3

Зона № 3

Обозначение характерных точек контура	Содержатся в Едином государственном реестре недвижимости			Определены в ходе выполнения комплексных кадастровых работ			Метод опреде ления коор динат	Формулы, примененные для расчета средней квадратической погрешности определения координат характерных точек (Mt), м, с подставленными в такие формулы значениями и итоговые (вычисленные) значения Mt, м
	Координаты, м		Ради ус, м	Координаты, м		Ради ус, м		
	X	Y	R	X	Y	R		
1	2	3	4	5	6	7	8	9
h151O	-	-	-	292637.22	3568746.14	-	Метод спутниковых геодезических измерений (определений)	Mt = 0.1 с использованием программного обеспечения КРЕДО ГНСС
h152O	-	-	-	292624.82	3568819.26	-	Метод спутниковых геодезических измерений (определений)	Mt = 0.1 с использованием программного обеспечения КРЕДО ГНСС
h153O	-	-	-	292612.44	3568817.16	-	Метод спутниковых геодезических измерений (определений)	Mt = 0.1 с использованием программного обеспечения КРЕДО ГНСС
h154O	-	-	-	292624.84	3568744.04	-	Метод спутниковых геодезических измерений (определений)	Mt = 0.1 с использованием программного обеспечения КРЕДО ГНСС
h151O	-	-	-	292637.22	3568746.14	-	Метод спутниковых геодезических измерений (определений)	Mt = 0.1 с использованием программного обеспечения КРЕДО ГНСС

**2. Сведения о характеристиках объекта недвижимости
с кадастровым номером : 29:23:000000:1207 :**

№ п/п	Наименование характеристики	Значение характеристики
1	2	3
1.	Вид объекта недвижимости	здание
2.	Ранее присвоенный государственный учетный номер (инвентарный) здания, сооружения, объекта незавершенного строительства	-
3.	Кадастровый номер земельного участка (земельных участков), в границах которого (которых) расположены здание, сооружение, объект незавершенного строительства	29:23:010215:9
4.	Уникальный учетный номер кадастрового квартала, в границах которого расположены здание, сооружение, объект незавершенного строительства	29:23:010215
5.	Сведения об адресе здания, сооружения, объекта незавершенного строительства	-

2. Сведения о характеристиках объекта недвижимости с кадастровым номером : 29:23:000000:1207 :

№ п/п	Наименование характеристики	Значение характеристики
1	2	3
5.1.	Сведения об ином месте нахождения здания, сооружения, объекта незавершенного строительства, не являющегося объектом адресации, в структурированном виде	-
5.2.	Дополнительные сведения о месте нахождения здания, сооружения, объекта незавершенного строительства	-
6.	Иные сведения	-

3. Пояснения к сведениям об объекте недвижимости с кадастровым номером 29:23:000000:1207 :

1.	-
----	---

**Описание местоположения зданий, сооружений,
объектов незавершенного строительства на земельном участке**

**1. Сведения о характерных точках контура объекта недвижимости
с кадастровым номером : 29:23:000000:1208 :**

Система координат МСК-29, зона 3

Зона № 3

Обозначение характерных точек контура	Содержатся в Едином государственном реестре недвижимости			Определены в ходе выполнения комплексных кадастровых работ			Метод опреде ления коор динат	Формулы, примененные для расчета средней квадратической погрешности определения координат характерных точек (Mt), м, с подставленными в такие формулы значениями и итоговые (вычисленные) значения Mt, м
	Координаты, м		Ради ус, м	Координаты, м		Ради ус, м		
	X	Y	R	X	Y	R		
1	2	3	4	5	6	7	8	9
н155О	-	-	-	292606.33	3568836.55	-	Метод спутниковых геодезических измерений (определений)	Mt = 0.1 с использованием программного обеспечения КРЕДО ГНСС
н125О	-	-	-	292600.79	3568870.61	-	Метод спутниковых геодезических измерений (определений)	Mt = 0.1 с использованием программного обеспечения КРЕДО ГНСС
н128О	-	-	-	292588.28	3568868.73	-	Метод спутниковых геодезических измерений (определений)	Mt = 0.1 с использованием программного обеспечения КРЕДО ГНСС
н156О	-	-	-	292593.85	3568834.08	-	Метод спутниковых геодезических измерений (определений)	Mt = 0.1 с использованием программного обеспечения КРЕДО ГНСС
н157О	-	-	-	292606.40	3568836.13	-	Метод спутниковых геодезических измерений (определений)	Mt = 0.1 с использованием программного обеспечения КРЕДО ГНСС
н155О	-	-	-	292606.33	3568836.55	-	Метод спутниковых геодезических измерений (определений)	Mt = 0.1 с использованием программного обеспечения КРЕДО ГНСС

**2. Сведения о характеристиках объекта недвижимости
с кадастровым номером : 29:23:000000:1208 :**

№ п/п	Наименование характеристики	Значение характеристики
1	2	3
1.	Вид объекта недвижимости	здание
2.	Ранее присвоенный государственный учетный номер (инвентарный) здания, сооружения, объекта незавершенного строительства	-
3.	Кадастровый номер земельного участка (земельных участков), в границах которого (которых) расположены здание, сооружение, объект незавершенного строительства	29:23:010215:19

2. Сведения о характеристиках объекта недвижимости с кадастровым номером : 29:23:000000:1208 :

№ п/п	Наименование характеристики	Значение характеристики
1	2	3
4.	Уникальный учетный номер кадастрового квартала, в границах которого расположены здание, сооружение, объект незавершенного строительства	29:23:010215
5.	Сведения об адресе здания, сооружения, объекта незавершенного строительства	-
5.1.	Сведения об ином месте нахождения здания, сооружения, объекта незавершенного строительства, не являющегося объектом адресации, в структурированном виде	-
5.2.	Дополнительные сведения о месте нахождения здания, сооружения, объекта незавершенного строительства	-
6.	Иные сведения	-

3. Пояснения к сведениям об объекте недвижимости с кадастровым номером 29:23:000000:1208 :

1.	-
----	---

Описание местоположения зданий, сооружений, объектов незавершенного строительства на земельном участке

**1. Сведения о характерных точках контура объекта недвижимости
с кадастровым номером : 29:23:000000:1210 :**

Система координат МСК-29, зона 3

Зона № 3

Обозначение характерных точек контура	Содержатся в Едином государственном реестре недвижимости			Определены в ходе выполнения комплексных кадастровых работ			Метод опреде ления коор динат	Формулы, примененные для расчета средней квадратической погрешности определения координат характерных точек (Mt), м, с подставленными в такие формулы значениями и итоговые (вычисленные) значения Mt, м
	Координаты, м		Ради ус, м	Координаты, м		Ради ус, м		
	X	Y	R	X	Y	R		
1	2	3	4	5	6	7	8	9
h158O	-	-	-	292634.64	3569061.19	-	Метод спутниковых геодезических измерений (определений)	Mt = 0.1 с использованием программного обеспечения КРЕДО ГНСС
h159O	-	-	-	292622.33	3569129.39	-	Метод спутниковых геодезических измерений (определений)	Mt = 0.1 с использованием программного обеспечения КРЕДО ГНСС
h160O	-	-	-	292609.60	3569127.09	-	Метод спутниковых геодезических измерений (определений)	Mt = 0.1 с использованием программного обеспечения КРЕДО ГНСС
h161O	-	-	-	292621.91	3569058.89	-	Метод спутниковых геодезических измерений (определений)	Mt = 0.1 с использованием программного обеспечения КРЕДО ГНСС
h158O	-	-	-	292634.64	3569061.19	-	Метод спутниковых геодезических измерений (определений)	Mt = 0.1 с использованием программного обеспечения КРЕДО ГНСС

**2. Сведения о характеристиках объекта недвижимости
с кадастровым номером : 29:23:000000:1210 :**

№ п/п	Наименование характеристики	Значение характеристики
1	2	3
1.	Вид объекта недвижимости	здание
2.	Ранее присвоенный государственный учетный номер (инвентарный) здания, сооружения, объекта незавершенного строительства	-
3.	Кадастровый номер земельного участка (земельных участков), в границах которого (которых) расположены здание, сооружение, объект незавершенного строительства	29:23:010215:29
4.	Уникальный учетный номер кадастрового квартала, в границах которого расположены здание, сооружение, объект незавершенного строительства	29:23:010215
5.	Сведения об адресе здания, сооружения, объекта незавершенного строительства	-

2. Сведения о характеристиках объекта недвижимости с кадастровым номером : 29:23:000000:1210 :

№ п/п	Наименование характеристики	Значение характеристики
1	2	3
5.1.	Сведения об ином месте нахождения здания, сооружения, объекта незавершенного строительства, не являющегося объектом адресации, в структурированном виде	-
5.2.	Дополнительные сведения о месте нахождения здания, сооружения, объекта незавершенного строительства	-
6.	Иные сведения	-

3. Пояснения к сведениям об объекте недвижимости с кадастровым номером 29:23:000000:1210 :

1.	-
----	---

**Описание местоположения зданий, сооружений,
объектов незавершенного строительства на земельном участке**

**1. Сведения о характерных точках контура объекта недвижимости
с кадастровым номером : 29:23:000000:1211 :**

Система координат МСК-29, зона 3

Зона № 3

Обозначение характерных точек контура	Содержатся в Едином государственном реестре недвижимости			Определены в ходе выполнения комплексных кадастровых работ			Метод опреде ления коор динат	Формулы, примененные для расчета средней квадратической погрешности определения координат характерных точек (Mt), м, с подставленными в такие формулы значениями и итоговые (вычисленные) значения Mt, м
	Координаты, м		Ради ус, м	Координаты, м		Ради ус, м		
	X	Y	R	X	Y	R		
1	2	3	4	5	6	7	8	9
h162O	-	-	-	292614.30	3569057.37	-	Метод спутниковых геодезических измерений (определений)	Mt = 0.1 с использованием программного обеспечения КРЕДО ГНСС
h163O	-	-	-	292612.05	3569068.94	-	Метод спутниковых геодезических измерений (определений)	Mt = 0.1 с использованием программного обеспечения КРЕДО ГНСС
h164O	-	-	-	292611.66	3569068.87	-	Метод спутниковых геодезических измерений (определений)	Mt = 0.1 с использованием программного обеспечения КРЕДО ГНСС
h165O	-	-	-	292600.70	3569125.11	-	Метод спутниковых геодезических измерений (определений)	Mt = 0.1 с использованием программного обеспечения КРЕДО ГНСС
h166O	-	-	-	292587.38	3569122.51	-	Метод спутниковых геодезических измерений (определений)	Mt = 0.1 с использованием программного обеспечения КРЕДО ГНСС
h167O	-	-	-	292598.36	3569066.19	-	Метод спутниковых геодезических измерений (определений)	Mt = 0.1 с использованием программного обеспечения КРЕДО ГНСС
h168O	-	-	-	292598.11	3569066.15	-	Метод спутниковых геодезических измерений (определений)	Mt = 0.1 с использованием программного обеспечения КРЕДО ГНСС
h169O	-	-	-	292600.35	3569054.65	-	Метод спутниковых геодезических измерений (определений)	Mt = 0.1 с использованием программного обеспечения КРЕДО ГНСС
h162O	-	-	-	292614.30	3569057.37	-	Метод спутниковых геодезических измерений (определений)	Mt = 0.1 с использованием программного обеспечения КРЕДО ГНСС

2. Сведения о характеристиках объекта недвижимости с кадастровым номером : 29:23:000000:1211 :

№ п/п	Наименование характеристики	Значение характеристики
1	2	3
1.	Вид объекта недвижимости	здание
2.	Ранее присвоенный государственный учетный номер (инвентарный) здания, сооружения, объекта незавершенного строительства	-
3.	Кадастровый номер земельного участка (земельных участков), в границах которого (которых) расположены здание, сооружение, объект незавершенного строительства	29:23:010215:33
4.	Уникальный учетный номер кадастрового квартала, в границах которого расположены здание, сооружение, объект незавершенного строительства	29:23:010215
5.	Сведения об адресе здания, сооружения, объекта незавершенного строительства	-
5.1.	Сведения об ином месте нахождения здания, сооружения, объекта незавершенного строительства, не являющегося объектом адресации, в структурированном виде	-
5.2.	Дополнительные сведения о месте нахождения здания, сооружения, объекта незавершенного строительства	-
6.	Иные сведения	-

3. Пояснения к сведениям об объекте недвижимости с кадастровым номером 29:23:000000:1211 :

1.	-
----	---

**Описание местоположения зданий, сооружений,
объектов незавершенного строительства на земельном участке**

**1. Сведения о характерных точках контура объекта недвижимости
с кадастровым номером : 29:23:000000:1212 :**

Система координат МСК-29, зона 3

Зона № 3

Обозначение характерных точек контура	Содержатся в Едином государственном реестре недвижимости			Определены в ходе выполнения комплексных кадастровых работ			Метод опреде ления коор динат	Формулы, примененные для расчета средней погрешности определения координат характерных точек (Mt), м, с подставленными в такие формулы значениями и итоговые (вычисленные) значения Mt, м
	Координаты, м		Ради ус, м	Координаты, м		Ради ус, м		
	X	Y	R	X	Y	R		
1	2	3	4	5	6	7	8	9
н170О	-	-	-	292625.10	3568838.71	-	Метод спутниковых геодезических измерений (определений)	$Mt = 0.1$ с использованием программного обеспечения КРЕДО ГНСС
н109О	-	-	-	292608.21	3568939.51	-	Метод спутниковых геодезических измерений (определений)	$Mt = 0.1$ с использованием программного обеспечения КРЕДО ГНСС
н110О	-	-	-	292604.80	3568960.17	-	Метод спутниковых геодезических измерений (определений)	$Mt = 0.1$ с использованием программного обеспечения КРЕДО ГНСС
н111О	-	-	-	292597.93	3568958.97	-	Метод спутниковых геодезических измерений (определений)	$Mt = 0.1$ с использованием программного обеспечения КРЕДО ГНСС
н112О	-	-	-	292601.47	3568938.36	-	Метод спутниковых геодезических измерений (определений)	$Mt = 0.1$ с использованием программного обеспечения КРЕДО ГНСС
н171О	-	-	-	292618.25	3568837.63	-	Метод спутниковых геодезических измерений (определений)	$Mt = 0.1$ с использованием программного обеспечения КРЕДО ГНСС
н170О	-	-	-	292625.10	3568838.71	-	Метод спутниковых геодезических измерений (определений)	$Mt = 0.1$ с использованием программного обеспечения КРЕДО ГНСС

**2. Сведения о характеристиках объекта недвижимости
с кадастровым номером : 29:23:000000:1212 :**

№ п/п	Наименование характеристики	Значение характеристики
1	2	3
1.	Вид объекта недвижимости	здание

2. Сведения о характеристиках объекта недвижимости с кадастровым номером : 29:23:000000:1212 :

№ п/п	Наименование характеристики	Значение характеристики
1	2	3
2.	Ранее присвоенный государственный учетный номер (инвентарный) здания, сооружения, объекта незавершенного строительства	-
3.	Кадастровый номер земельного участка (земельных участков), в границах которого (которых) расположены здание, сооружение, объект незавершенного строительства	29:23:010215:18
4.	Уникальный учетный номер кадастрового квартала, в границах которого расположены здание, сооружение, объект незавершенного строительства	29:23:010215
5.	Сведения об адресе здания, сооружения, объекта незавершенного строительства	-
5.1.	Сведения об ином месте нахождения здания, сооружения, объекта незавершенного строительства, не являющегося объектом адресации, в структурированном виде	-
5.2.	Дополнительные сведения о месте нахождения здания, сооружения, объекта незавершенного строительства	-
6.	Иные сведения	-

3. Пояснения к сведениям об объекте недвижимости с кадастровым номером 29:23:000000:1212 :

1.	-
----	---

Описание местоположения зданий, сооружений, объектов незавершенного строительства на земельном участке

**1. Сведения о характерных точках контура объекта недвижимости
с кадастровым номером : 29:23:000000:1215 :**

Система координат МСК-29, зона 3

Зона № 3

Обозначение характерных точек контура	Содержатся в Едином государственном реестре недвижимости			Определены в ходе выполнения комплексных кадастровых работ			Метод опреде ления коор динат	Формулы, примененные для расчета средней квадратической погрешности определения координат характерных точек (Mt), м, с подставленными в такие формулы значениями и итоговые (вычисленные) значения Mt, м
	Координаты, м		Ради ус, м	Координаты, м		Ради ус, м		
	X	Y	R	X	Y	R		
1	2	3	4	5	6	7	8	9
н172О	-	-	-	292593.80	3568989.64	-	Метод спутниковых геодезических измерений (определений)	Mt = 0.1 с использованием программного обеспечения КРЕДО ГНСС
н173О	-	-	-	292541.00	3568979.22	-	Метод спутниковых геодезических измерений (определений)	Mt = 0.1 с использованием программного обеспечения КРЕДО ГНСС
н174О	-	-	-	292543.46	3568966.76	-	Метод спутниковых геодезических измерений (определений)	Mt = 0.1 с использованием программного обеспечения КРЕДО ГНСС
н175О	-	-	-	292596.25	3568977.18	-	Метод спутниковых геодезических измерений (определений)	Mt = 0.1 с использованием программного обеспечения КРЕДО ГНСС
н172О	-	-	-	292593.80	3568989.64	-	Метод спутниковых геодезических измерений (определений)	Mt = 0.1 с использованием программного обеспечения КРЕДО ГНСС

**2. Сведения о характеристиках объекта недвижимости
с кадастровым номером : 29:23:000000:1215 :**

№ п/п	Наименование характеристики	Значение характеристики
1	2	3
1.	Вид объекта недвижимости	здание
2.	Ранее присвоенный государственный учетный номер (инвентарный) здания, сооружения, объекта незавершенного строительства	-
3.	Кадастровый номер земельного участка (земельных участков), в границах которого (которых) расположены здание, сооружение, объект незавершенного строительства	29:23:010215:34
4.	Уникальный учетный номер кадастрового квартала, в границах которого расположены здание, сооружение, объект незавершенного строительства	29:23:010215
5.	Сведения об адресе здания, сооружения, объекта незавершенного строительства	-

2. Сведения о характеристиках объекта недвижимости с кадастровым номером : 29:23:000000:1215 :

№ п/п	Наименование характеристики	Значение характеристики
1	2	3
5.1.	Сведения об ином месте нахождения здания, сооружения, объекта незавершенного строительства, не являющегося объектом адресации, в структурированном виде	-
5.2.	Дополнительные сведения о месте нахождения здания, сооружения, объекта незавершенного строительства	-
6.	Иные сведения	-

3. Пояснения к сведениям об объекте недвижимости с кадастровым номером 29:23:000000:1215 :

1.	-
----	---

**Описание местоположения зданий, сооружений,
объектов незавершенного строительства на земельном участке**

**1. Сведения о характерных точках контура объекта недвижимости
с кадастровым номером : 29:23:000000:1216 :**

Система координат МСК-29, зона 3

Зона № 3

Обозначение характерных точек контура	Содержатся в Едином государственном реестре недвижимости			Определены в ходе выполнения комплексных кадастровых работ			Метод опреде ления коор динат	Формулы, примененные для расчета средней квадратической погрешности определения координат характерных точек (Mt), м, с подставленными в такие формулы значениями и итоговые (вычисленные) значения Mt, м
	Координаты, м		Ради ус, м	Координаты, м		Ради ус, м		
	X	Y	R	X	Y	R		
1	2	3	4	5	6	7	8	9
н176О	-	-	-	292646.72	3568986.42	-	Метод спутниковых геодезических измерений (определений)	Mt = 0.1 с использованием программного обеспечения КРЕДО ГНСС
н177О	-	-	-	292635.75	3569050.49	-	Метод спутниковых геодезических измерений (определений)	Mt = 0.1 с использованием программного обеспечения КРЕДО ГНСС
н178О	-	-	-	292623.63	3569048.42	-	Метод спутниковых геодезических измерений (определений)	Mt = 0.1 с использованием программного обеспечения КРЕДО ГНСС
н179О	-	-	-	292634.61	3568984.35	-	Метод спутниковых геодезических измерений (определений)	Mt = 0.1 с использованием программного обеспечения КРЕДО ГНСС
н176О	-	-	-	292646.72	3568986.42	-	Метод спутниковых геодезических измерений (определений)	Mt = 0.1 с использованием программного обеспечения КРЕДО ГНСС

**2. Сведения о характеристиках объекта недвижимости
с кадастровым номером : 29:23:000000:1216 :**

№ п/п	Наименование характеристики	Значение характеристики
1	2	3
1.	Вид объекта недвижимости	здание
2.	Ранее присвоенный государственный учетный номер (инвентарный) здания, сооружения, объекта незавершенного строительства	-
3.	Кадастровый номер земельного участка (земельных участков), в границах которого (которых) расположены здание, сооружение, объект незавершенного строительства	29:23:010215:28
4.	Уникальный учетный номер кадастрового квартала, в границах которого расположены здание, сооружение, объект незавершенного строительства	29:23:010215
5.	Сведения об адресе здания, сооружения, объекта незавершенного строительства	-

2. Сведения о характеристиках объекта недвижимости с кадастровым номером : 29:23:000000:1216 :

№ п/п	Наименование характеристики	Значение характеристики
1	2	3
5.1.	Сведения об ином месте нахождения здания, сооружения, объекта незавершенного строительства, не являющегося объектом адресации, в структурированном виде	-
5.2.	Дополнительные сведения о месте нахождения здания, сооружения, объекта незавершенного строительства	-
6.	Иные сведения	-

3. Пояснения к сведениям об объекте недвижимости с кадастровым номером 29:23:000000:1216 :

1.	-
----	---

Описание местоположения зданий, сооружений, объектов незавершенного строительства на земельном участке

**1. Сведения о характерных точках контура объекта недвижимости
с кадастровым номером : 29:23:000000:1219 :**

Система координат МСК-29, зона 3

Зона № 3

Обозначение характерных точек контура	Содержатся в Едином государственном реестре недвижимости			Определены в ходе выполнения комплексных кадастровых работ			Метод опреде ления коор динат	Формулы, примененные для расчета средней квадратической погрешности определения координат характерных точек (Mt), м, с подставленными в такие формулы значениями и итоговые (вычисленные) значения Mt, м
	Координаты, м		Ради ус, м	Координаты, м		Ради ус, м		
	X	Y	R	X	Y	R		
1	2	3	4	5	6	7	8	9
h180O	-	-	-	292618.69	3569152.80	-	Метод спутниковых геодезических измерений (определений)	Mt = 0.1 с использованием программного обеспечения КРЕДО ГНСС
h181O	-	-	-	292600.53	3569254.12	-	Метод спутниковых геодезических измерений (определений)	Mt = 0.1 с использованием программного обеспечения КРЕДО ГНСС
h182O	-	-	-	292593.71	3569252.90	-	Метод спутниковых геодезических измерений (определений)	Mt = 0.1 с использованием программного обеспечения КРЕДО ГНСС
h183O	-	-	-	292611.87	3569151.58	-	Метод спутниковых геодезических измерений (определений)	Mt = 0.1 с использованием программного обеспечения КРЕДО ГНСС
h180O	-	-	-	292618.69	3569152.80	-	Метод спутниковых геодезических измерений (определений)	Mt = 0.1 с использованием программного обеспечения КРЕДО ГНСС

**2. Сведения о характеристиках объекта недвижимости
с кадастровым номером : 29:23:000000:1219 :**

№ п/п	Наименование характеристики	Значение характеристики
1	2	3
1.	Вид объекта недвижимости	здание
2.	Ранее присвоенный государственный учетный номер (инвентарный) здания, сооружения, объекта незавершенного строительства	-
3.	Кадастровый номер земельного участка (земельных участков), в границах которого (которых) расположены здание, сооружение, объект незавершенного строительства	29:23:010215:40
4.	Уникальный учетный номер кадастрового квартала, в границах которого расположены здание, сооружение, объект незавершенного строительства	29:23:010215
5.	Сведения об адресе здания, сооружения, объекта незавершенного строительства	-

2. Сведения о характеристиках объекта недвижимости с кадастровым номером : 29:23:000000:1219 :

№ п/п	Наименование характеристики	Значение характеристики
1	2	3
5.1.	Сведения об ином месте нахождения здания, сооружения, объекта незавершенного строительства, не являющегося объектом адресации, в структурированном виде	-
5.2.	Дополнительные сведения о месте нахождения здания, сооружения, объекта незавершенного строительства	-
6.	Иные сведения	-

3. Пояснения к сведениям об объекте недвижимости с кадастровым номером 29:23:000000:1219 :

1.	-
----	---

**Описание местоположения зданий, сооружений,
объектов незавершенного строительства на земельном участке**

**1. Сведения о характерных точках контура объекта недвижимости
с кадастровым номером : 29:23:000000:1221 :**

Система координат МСК-29, зона 3

Зона № 3

Обозначение характерных точек контура	Содержатся в Едином государственном реестре недвижимости			Определены в ходе выполнения комплексных кадастровых работ			Метод опреде ления коор динат	Формулы, примененные для расчета средней погрешности определения координат характерных точек (Mt), м, с подставленными в такие формулы значениями и итоговые (вычисленные) значения Mt, м
	Координаты, м		Ради ус, м	Координаты, м		Ради ус, м		
	X	Y	R	X	Y	R		
1	2	3	4	5	6	7	8	9
н184О	-	-	-	292684.94	3568754.26	-	Метод спутниковых геодезических измерений (определений)	Mt = 0.1 с использованием программного обеспечения КРЕДО ГНСС
н185О	-	-	-	292675.79	3568809.93	-	Метод спутниковых геодезических измерений (определений)	Mt = 0.1 с использованием программного обеспечения КРЕДО ГНСС
н186О	-	-	-	292675.18	3568813.58	-	Метод спутниковых геодезических измерений (определений)	Mt = 0.1 с использованием программного обеспечения КРЕДО ГНСС
н187О	-	-	-	292672.85	3568827.80	-	Метод спутниковых геодезических измерений (определений)	Mt = 0.1 с использованием программного обеспечения КРЕДО ГНСС
н188О	-	-	-	292660.16	3568825.72	-	Метод спутниковых геодезических измерений (определений)	Mt = 0.1 с использованием программного обеспечения КРЕДО ГНСС
н189О	-	-	-	292672.25	3568752.17	-	Метод спутниковых геодезических измерений (определений)	Mt = 0.1 с использованием программного обеспечения КРЕДО ГНСС
н184О	-	-	-	292684.94	3568754.26	-	Метод спутниковых геодезических измерений (определений)	Mt = 0.1 с использованием программного обеспечения КРЕДО ГНСС

**2. Сведения о характеристиках объекта недвижимости
с кадастровым номером : 29:23:000000:1221 :**

№ п/п	Наименование характеристики	Значение характеристики
1	2	3
1.	Вид объекта недвижимости	здание

2. Сведения о характеристиках объекта недвижимости с кадастровым номером : 29:23:000000:1221 :

№ п/п	Наименование характеристики	Значение характеристики
1	2	3
2.	Ранее присвоенный государственный учетный номер (инвентарный) здания, сооружения, объекта незавершенного строительства	-
3.	Кадастровый номер земельного участка (земельных участков), в границах которого (которых) расположены здание, сооружение, объект незавершенного строительства	29:23:010215:7
4.	Уникальный учетный номер кадастрового квартала, в границах которого расположены здание, сооружение, объект незавершенного строительства	29:23:010215
5.	Сведения об адресе здания, сооружения, объекта незавершенного строительства	-
5.1.	Сведения об ином месте нахождения здания, сооружения, объекта незавершенного строительства, не являющегося объектом адресации, в структурированном виде	-
5.2.	Дополнительные сведения о месте нахождения здания, сооружения, объекта незавершенного строительства	-
6.	Иные сведения	-

3. Пояснения к сведениям об объекте недвижимости с кадастровым номером 29:23:000000:1221 :

1.	-
----	---

Описание местоположения зданий, сооружений, объектов незавершенного строительства на земельном участке

**1. Сведения о характерных точках контура объекта недвижимости
с кадастровым номером : 29:23:000000:1222 :**

Система координат МСК-29, зона 3

Зона № 3

Обозначение характерных точек контура	Содержатся в Едином государственном реестре недвижимости			Определены в ходе выполнения комплексных кадастровых работ			Метод опреде ления коор динат	Формулы, примененные для расчета средней квадратической погрешности определения координат характерных точек (Mt), м, с подставленными в такие формулы значениями и итоговые (вычисленные) значения Mt, м
	Координаты, м		Ради ус, м	Координаты, м		Ради ус, м		
	X	Y	R	X	Y	R		
1	2	3	4	5	6	7	8	9
н126О	-	-	-	292595.94	3568900.61	-	Метод спутниковых геодезических измерений (определений)	Mt = 0.1 с использованием программного обеспечения КРЕДО ГНСС
н57О	-	-	-	292593.12	3568918.08	-	Метод спутниковых геодезических измерений (определений)	Mt = 0.1 с использованием программного обеспечения КРЕДО ГНСС
н60О	-	-	-	292580.54	3568916.17	-	Метод спутниковых геодезических измерений (определений)	Mt = 0.1 с использованием программного обеспечения КРЕДО ГНСС
н127О	-	-	-	292583.39	3568898.61	-	Метод спутниковых геодезических измерений (определений)	Mt = 0.1 с использованием программного обеспечения КРЕДО ГНСС
н126О	-	-	-	292595.94	3568900.61	-	Метод спутниковых геодезических измерений (определений)	Mt = 0.1 с использованием программного обеспечения КРЕДО ГНСС

**2. Сведения о характеристиках объекта недвижимости
с кадастровым номером : 29:23:000000:1222 :**

№ п/п	Наименование характеристики	Значение характеристики
1	2	3
1.	Вид объекта недвижимости	здание
2.	Ранее присвоенный государственный учетный номер (инвентарный) здания, сооружения, объекта незавершенного строительства	-
3.	Кадастровый номер земельного участка (земельных участков), в границах которого (которых) расположены здание, сооружение, объект незавершенного строительства	-
4.	Уникальный учетный номер кадастрового квартала, в границах которого расположены здание, сооружение, объект незавершенного строительства	29:23:010215
5.	Сведения об адресе здания, сооружения, объекта незавершенного строительства	-

2. Сведения о характеристиках объекта недвижимости с кадастровым номером : 29:23:000000:1222 :

№ п/п	Наименование характеристики	Значение характеристики
1	2	3
5.1.	Сведения об ином месте нахождения здания, сооружения, объекта незавершенного строительства, не являющегося объектом адресации, в структурированном виде	-
5.2.	Дополнительные сведения о месте нахождения здания, сооружения, объекта незавершенного строительства	-
6.	Иные сведения	-

3. Пояснения к сведениям об объекте недвижимости с кадастровым номером 29:23:000000:1222 :

1.	-
----	---

Описание местоположения зданий, сооружений, объектов незавершенного строительства на земельном участке

**1. Сведения о характерных точках контура объекта недвижимости
с кадастровым номером : 29:23:000000:6279 :**

Система координат МСК-29, зона 3

Зона № 3

Обозначение характерных точек контура	Содержатся в Едином государственном реестре недвижимости			Определены в ходе выполнения комплексных кадастровых работ			Метод опреде ления коор динат	Формулы, примененные для расчета средней квадратической погрешности определения координат характерных точек (Mt), м, с подставленными в такие формулы значениями и итоговые (вычисленные) значения Mt, м
	Координаты, м		Ради ус, м	Координаты, м		Ради ус, м		
	X	Y	R	X	Y	R		
1	2	3	4	5	6	7	8	9
н190О	-	-	-	292579.79	3569145.91	-	Метод спутниковых геодезических измерений (определений)	Mt = 0.1 с использованием программного обеспечения КРЕДО ГНСС
н191О	-	-	-	292562.14	3569248.59	-	Метод спутниковых геодезических измерений (определений)	Mt = 0.1 с использованием программного обеспечения КРЕДО ГНСС
н192О	-	-	-	292555.05	3569247.57	-	Метод спутниковых геодезических измерений (определений)	Mt = 0.1 с использованием программного обеспечения КРЕДО ГНСС
н193О	-	-	-	292573.01	3569144.79	-	Метод спутниковых геодезических измерений (определений)	Mt = 0.1 с использованием программного обеспечения КРЕДО ГНСС
н190О	-	-	-	292579.79	3569145.91	-	Метод спутниковых геодезических измерений (определений)	Mt = 0.1 с использованием программного обеспечения КРЕДО ГНСС

**2. Сведения о характеристиках объекта недвижимости
с кадастровым номером : 29:23:000000:6279 :**

№ п/п	Наименование характеристики	Значение характеристики
1	2	3
1.	Вид объекта недвижимости	здание
2.	Ранее присвоенный государственный учетный номер (инвентарный) здания, сооружения, объекта незавершенного строительства	-
3.	Кадастровый номер земельного участка (земельных участков), в границах которого (которых) расположены здание, сооружение, объект незавершенного строительства	-
4.	Уникальный учетный номер кадастрового квартала, в границах которого расположены здание, сооружение, объект незавершенного строительства	29:23:010215
5.	Сведения об адресе здания, сооружения, объекта незавершенного строительства	-

2. Сведения о характеристиках объекта недвижимости с кадастровым номером : 29:23:000000:6279 :

№ п/п	Наименование характеристики	Значение характеристики
1	2	3
5.1.	Сведения об ином месте нахождения здания, сооружения, объекта незавершенного строительства, не являющегося объектом адресации, в структурированном виде	-
5.2.	Дополнительные сведения о месте нахождения здания, сооружения, объекта незавершенного строительства	-
6.	Иные сведения	-

3. Пояснения к сведениям об объекте недвижимости с кадастровым номером 29:23:000000:6279 :

1.	-
----	---

Описание местоположения зданий, сооружений, объектов незавершенного строительства на земельном участке

**1. Сведения о характерных точках контура объекта недвижимости
с кадастровым номером : 29:23:000000:6423 :**

Система координат МСК-29, зона 3

Зона № 3

Обозначение характерных точек контура	Содержатся в Едином государственном реестре недвижимости			Определены в ходе выполнения комплексных кадастровых работ			Метод опреде ления коор динат	Формулы, примененные для расчета средней квадратической погрешности определения координат характерных точек (Mt), м, с подставленными в такие формулы значениями и итоговые (вычисленные) значения Mt, м
	Координаты, м		Ради ус, м	Координаты, м		Ради ус, м		
	X	Y	R	X	Y	R		
1	2	3	4	5	6	7	8	9
н142О	-	-	-	292657.14	3569069.29	-	Метод спутниковых геодезических измерений (определений)	Mt = 0.1 с использованием программного обеспечения КРЕДО ГНСС
н143О	-	-	-	292656.45	3569073.16	-	Метод спутниковых геодезических измерений (определений)	Mt = 0.1 с использованием программного обеспечения КРЕДО ГНСС
н194О	-	-	-	292650.23	3569072.19	-	Метод спутниковых геодезических измерений (определений)	Mt = 0.1 с использованием программного обеспечения КРЕДО ГНСС
н195О	-	-	-	292650.92	3569068.31	-	Метод спутниковых геодезических измерений (определений)	Mt = 0.1 с использованием программного обеспечения КРЕДО ГНСС
н142О	-	-	-	292657.14	3569069.29	-	Метод спутниковых геодезических измерений (определений)	Mt = 0.1 с использованием программного обеспечения КРЕДО ГНСС

**2. Сведения о характеристиках объекта недвижимости
с кадастровым номером : 29:23:000000:6423 :**

№ п/п	Наименование характеристики	Значение характеристики
1	2	3
1.	Вид объекта недвижимости	здание
2.	Ранее присвоенный государственный учетный номер (инвентарный) здания, сооружения, объекта незавершенного строительства	-
3.	Кадастровый номер земельного участка (земельных участков), в границах которого (которых) расположены здание, сооружение, объект незавершенного строительства	29:23:010215:27
4.	Уникальный учетный номер кадастрового квартала, в границах которого расположены здание, сооружение, объект незавершенного строительства	29:23:010215
5.	Сведения об адресе здания, сооружения, объекта незавершенного строительства	-

2. Сведения о характеристиках объекта недвижимости с кадастровым номером : 29:23:000000:6423 :

№ п/п	Наименование характеристики	Значение характеристики
1	2	3
5.1.	Сведения об ином месте нахождения здания, сооружения, объекта незавершенного строительства, не являющегося объектом адресации, в структурированном виде	-
5.2.	Дополнительные сведения о месте нахождения здания, сооружения, объекта незавершенного строительства	-
6.	Иные сведения	-

3. Пояснения к сведениям об объекте недвижимости с кадастровым номером 29:23:000000:6423 :

1.	-
----	---

Описание местоположения зданий, сооружений, объектов незавершенного строительства на земельном участке

**1. Сведения о характерных точках контура объекта недвижимости
с кадастровым номером : 29:23:000000:6424 :**

Система координат МСК-29, зона 3

Зона № 3

Обозначение характерных точек контура	Содержатся в Едином государственном реестре недвижимости			Определены в ходе выполнения комплексных кадастровых работ			Метод опреде ления коор динат	Формулы, примененные для расчета средней квадратической погрешности определения координат характерных точек (Mt), м, с подставленными в такие формулы значениями и итоговые (вычисленные) значения Mt, м
	Координаты, м		Ради ус, м	Координаты, м		Ради ус, м		
	X	Y	R	X	Y	R		
1	2	3	4	5	6	7	8	9
h185O	-	-	-	292675.79	3568809.93	-	Метод спутниковых геодезических измерений (определений)	Mt = 0.1 с использованием программного обеспечения КРЕДО ГНСС
h186O	-	-	-	292675.18	3568813.58	-	Метод спутниковых геодезических измерений (определений)	Mt = 0.1 с использованием программного обеспечения КРЕДО ГНСС
h196O	-	-	-	292668.92	3568812.55	-	Метод спутниковых геодезических измерений (определений)	Mt = 0.1 с использованием программного обеспечения КРЕДО ГНСС
h197O	-	-	-	292669.53	3568808.89	-	Метод спутниковых геодезических измерений (определений)	Mt = 0.1 с использованием программного обеспечения КРЕДО ГНСС
h185O	-	-	-	292675.79	3568809.93	-	Метод спутниковых геодезических измерений (определений)	Mt = 0.1 с использованием программного обеспечения КРЕДО ГНСС

**2. Сведения о характеристиках объекта недвижимости
с кадастровым номером : 29:23:000000:6424 :**

№ п/п	Наименование характеристики	Значение характеристики
1	2	3
1.	Вид объекта недвижимости	здание
2.	Ранее присвоенный государственный учетный номер (инвентарный) здания, сооружения, объекта незавершенного строительства	-
3.	Кадастровый номер земельного участка (земельных участков), в границах которого (которых) расположены здание, сооружение, объект незавершенного строительства	29:23:010215:7
4.	Уникальный учетный номер кадастрового квартала, в границах которого расположены здание, сооружение, объект незавершенного строительства	29:23:010215
5.	Сведения об адресе здания, сооружения, объекта незавершенного строительства	-

2. Сведения о характеристиках объекта недвижимости с кадастровым номером : 29:23:000000:6424 :

№ п/п	Наименование характеристики	Значение характеристики
1	2	3
5.1.	Сведения об ином месте нахождения здания, сооружения, объекта незавершенного строительства, не являющегося объектом адресации, в структурированном виде	-
5.2.	Дополнительные сведения о месте нахождения здания, сооружения, объекта незавершенного строительства	-
6.	Иные сведения	-

3. Пояснения к сведениям об объекте недвижимости с кадастровым номером 29:23:000000:6424 :

1.	-
----	---

Описание местоположения зданий, сооружений, объектов незавершенного строительства на земельном участке

**1. Сведения о характерных точках контура объекта недвижимости
с кадастровым номером : 29:23:000000:6692 :**

Система координат МСК-29, зона 3

Зона № 3

Обозначение характерных точек контура	Содержатся в Едином государственном реестре недвижимости			Определены в ходе выполнения комплексных кадастровых работ			Метод опреде ления коор динат	Формулы, примененные для расчета средней квадратической погрешности определения координат характерных точек (Mt), м, с подставленными в такие формулы значениями и итоговые (вычисленные) значения Mt, м
	Координаты, м		Ради ус, м	Координаты, м		Ради ус, м		
	X	Y	R	X	Y	R		
1	2	3	4	5	6	7	8	9
н198О	-	-	-	292633.10	3569306.39	-	Метод спутниковых геодезических измерений (определений)	Mt = 0.1 с использованием программного обеспечения КРЕДО ГНСС
н199О	-	-	-	292629.88	3569318.97	-	Метод спутниковых геодезических измерений (определений)	Mt = 0.1 с использованием программного обеспечения КРЕДО ГНСС
н200О	-	-	-	292576.65	3569305.36	-	Метод спутниковых геодезических измерений (определений)	Mt = 0.1 с использованием программного обеспечения КРЕДО ГНСС
н201О	-	-	-	292579.87	3569292.78	-	Метод спутниковых геодезических измерений (определений)	Mt = 0.1 с использованием программного обеспечения КРЕДО ГНСС
н198О	-	-	-	292633.10	3569306.39	-	Метод спутниковых геодезических измерений (определений)	Mt = 0.1 с использованием программного обеспечения КРЕДО ГНСС

**2. Сведения о характеристиках объекта недвижимости
с кадастровым номером : 29:23:000000:6692 :**

№ п/п	Наименование характеристики	Значение характеристики
1	2	3
1.	Вид объекта недвижимости	здание
2.	Ранее присвоенный государственный учетный номер (инвентарный) здания, сооружения, объекта незавершенного строительства	-
3.	Кадастровый номер земельного участка (земельных участков), в границах которого (которых) расположены здание, сооружение, объект незавершенного строительства	29:23:010215:43
4.	Уникальный учетный номер кадастрового квартала, в границах которого расположены здание, сооружение, объект незавершенного строительства	29:23:010215
5.	Сведения об адресе здания, сооружения, объекта незавершенного строительства	-

2. Сведения о характеристиках объекта недвижимости с кадастровым номером : 29:23:000000:6692 :

№ п/п	Наименование характеристики	Значение характеристики
1	2	3
5.1.	Сведения об ином месте нахождения здания, сооружения, объекта незавершенного строительства, не являющегося объектом адресации, в структурированном виде	-
5.2.	Дополнительные сведения о месте нахождения здания, сооружения, объекта незавершенного строительства	-
6.	Иные сведения	-

3. Пояснения к сведениям об объекте недвижимости с кадастровым номером 29:23:000000:6692 :

1.	-
----	---

Описание местоположения зданий, сооружений, объектов незавершенного строительства на земельном участке

1. Сведения о характерных точках контура объекта недвижимости с кадастровым номером : 29:23:010215:63 :

Система координат МСК-29, зона 3							Зона № 3	
Обозначение характерных точек контура	Содержатся в Едином государственном реестре недвижимости			Определены в ходе выполнения комплексных кадастровых работ			Метод опреде ления коор динат	Формулы, примененные для расчета средней квадратической погрешности определения координат характерных точек (Mt), м, с подставленными в такие формулы значениями и итоговые (вычисленные) значения Mt, м
	Координаты, м		Ради ус, м	Координаты, м		Ради ус, м		
	X	Y	R	X	Y	R		
1	2	3	4	5	6	7	8	9
н202О	-	-	-	292694.61	3568851.09	-	Метод спутниковых геодезических измерений (определений)	$Mt = 0.1$ с использованием программного обеспечения КРЕДО ГНСС
н203О	-	-	-	292675.14	3568970.94	-	Метод спутниковых геодезических измерений (определений)	$Mt = 0.1$ с использованием программного обеспечения КРЕДО ГНСС
н204О	-	-	-	292662.50	3568968.89	-	Метод спутниковых геодезических измерений (определений)	$Mt = 0.1$ с использованием программного обеспечения КРЕДО ГНСС
н205О	-	-	-	292681.98	3568849.03	-	Метод спутниковых геодезических измерений (определений)	$Mt = 0.1$ с использованием программного обеспечения КРЕДО ГНСС
н202О	-	-	-	292694.61	3568851.09	-	Метод спутниковых геодезических измерений (определений)	$Mt = 0.1$ с использованием программного обеспечения КРЕДО ГНСС

2. Сведения о характеристиках объекта недвижимости с кадастровым номером : 29:23:010215:63 :

№ п/п	Наименование характеристики	Значение характеристики
1	2	3
1.	Вид объекта недвижимости	здание
2.	Ранее присвоенный государственный учетный номер (инвентарный) здания, сооружения, объекта незавершенного строительства	-
3.	Кадастровый номер земельного участка (земельных участков), в границах которого (которых) расположены здание, сооружение, объект незавершенного строительства	29:23:010215:15
4.	Уникальный учетный номер кадастрового квартала, в границах которого расположены здание, сооружение, объект незавершенного строительства	29:23:010215
5.	Сведения об адресе здания, сооружения, объекта незавершенного строительства	-

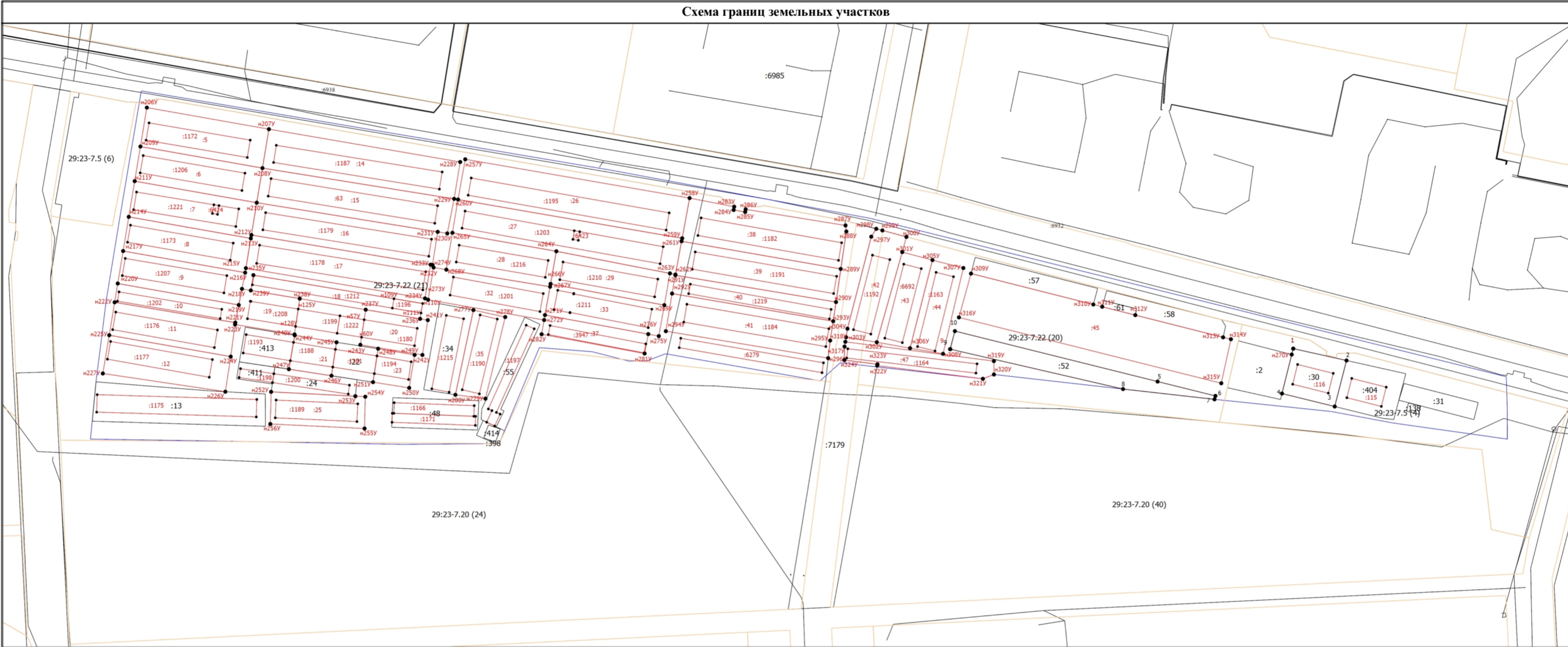
2. Сведения о характеристиках объекта недвижимости с кадастровым номером : 29:23:010215:63 :

№ п/п	Наименование характеристики	Значение характеристики
1	2	3
5.1.	Сведения об ином месте нахождения здания, сооружения, объекта незавершенного строительства, не являющегося объектом адресации, в структурированном виде	-
5.2.	Дополнительные сведения о месте нахождения здания, сооружения, объекта незавершенного строительства	-
6.	Иные сведения	-

3. Пояснения к сведениям об объекте недвижимости с кадастровым номером 29:23:010215:63 :

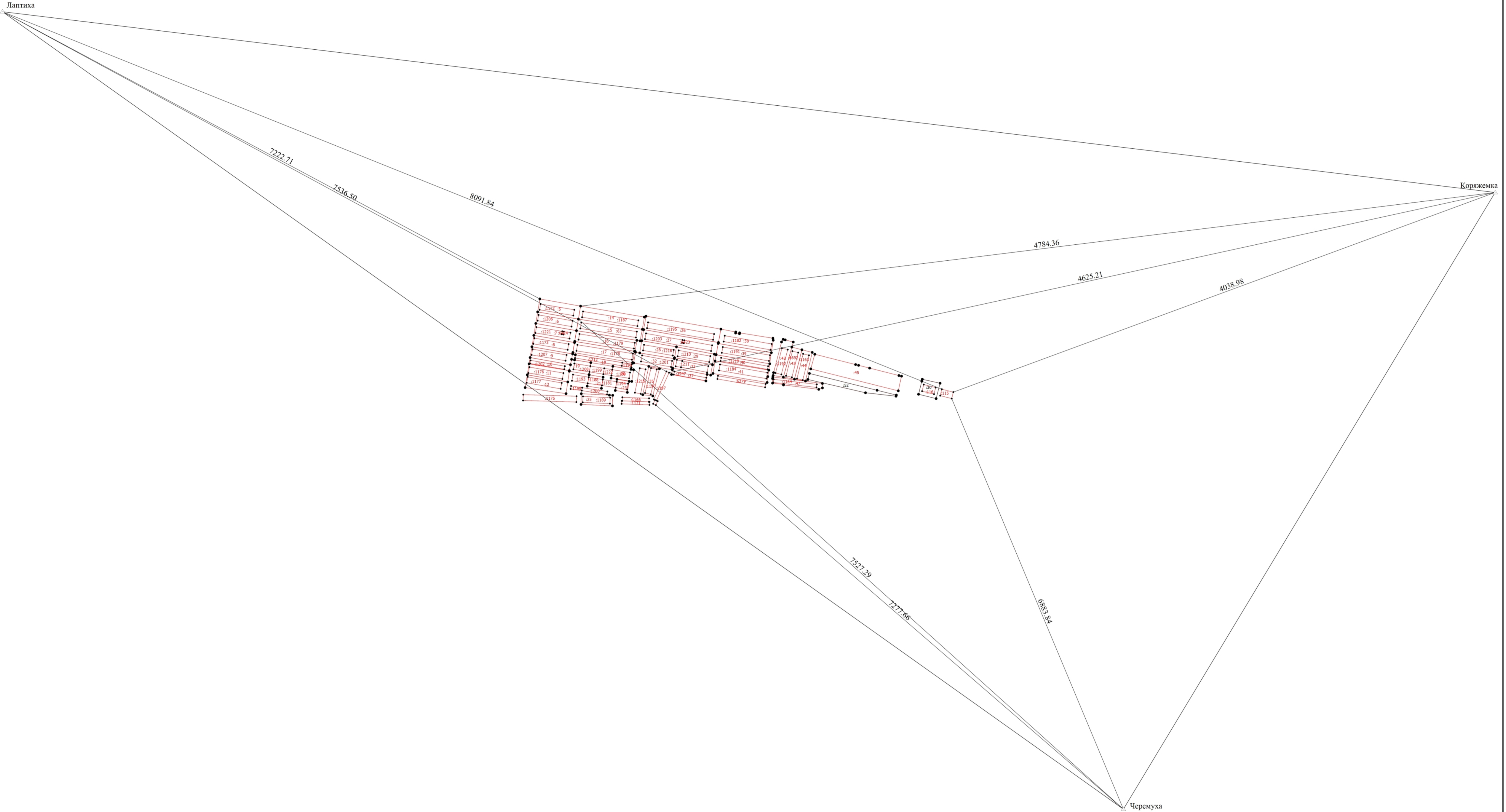
1.	-
----	---

Схема границ земельных участков



Условные обозначения

- Часть границы, местоположение которой определено при выполнении кадастровых работ
- Характерная точка границы земельного участка
- Характерная точка контура здания, сооружения, объекта незавершенного строительства
- Характерная точка границы, сведения о которой позволяют однозначно определить ее положение на местности
- Территориальная зона 29:23-7.7 — Жилая зона
- Обозначение характерной точки, местоположение которой не изменилось или было уточнено
- Обозначение новой характерной точки
- Кадастровый номер земельного участка
- Исправляемый земельный участок
- Уточняемый земельный участок
- Кадастровый номер здания
- Кадастровый номер сооружения
- Уточняемое здание
- Обозначение контура сооружения
- Часть контура, образованного проекцией вновь образованного наземного конструктивного элемента здания, сооружения, объекта незавершенного строительства
- Часть границы, сведения ЕГРН о которой позволяют однозначно определить ее положение на местности
- Часть контура, образованного проекцией существующего в ЕГРН наземного конструктивного элемента здания, сооружения, объекта незавершенного строительства
- Граница кадастрового квартала
- Граница территориальной зоны
- Граница зоны с особыми условиями



- Условные обозначения
- - Часть границы, местоположение которой определено при выполнении кадастровых работ
 - - Характерная точка границы земельного участка
 - - Характерная точка контура здания, сооружения, объекта незавершенного строительства
 - - Характерная точка границы, сведения о которой позволяют однозначно определить ее положение на местности
 - :30 - Исправляемый земельный участок
 - :5 - Уточняемый земельный участок
 - :115 - Уточняемое здание
 - Часть контура, образованного проекцией вновь образованного наземного конструктивного элемента здания, сооружения, объекта незавершенного строительства
 - Часть границы, сведения ЕГРН о которой позволяют однозначно определить ее положение на местности
 - △ - Пункт государственной геодезической сети

Инвентаризационный план
зем. участков в кадастровом квартале
28:23:010215

М 1:2000



— дом, пристройка
— забор, стена, столб
— поч.

В. 01.01.15
Инвентаризация

№ 1 - инвентаризация от 27.11.95

С подлинником сверено
В.В. Кондратьев
(подпись) (Ф.И.О.)

✓ Возвращено
М. В. 04.09.
Возврат 2012



СВИДЕТЕЛЬСТВО

на право бессрочного (постоянного) пользования
землей

Настоящее свидетельство выдано Государственной
налоговой инспекции по городу Коряжме

в том, что указанному пользователю земли поста-
новлением Мэра города Коряжмы от 30.07.1999 года
№ 556 предоставляется в постоянное (бессрочное)
пользование земельная доля без выдела в натуре пло-
щадью 1 414 кв. метров участка в границах, указан-
ных на чертеже, для обслуживания здания и гаражных
боксов

Настоящее свидетельство составлено в двух эк-
земплярах, из которых первый выдан ГосНИ по городу
Коряжме

второй хранится в комитете по земельным ресурсам и
землеустройству города Коряжмы

Свидетельство зарегистрировано в Книге реги-
страции правоустанавливающих документов на право
владения землей за № 1405

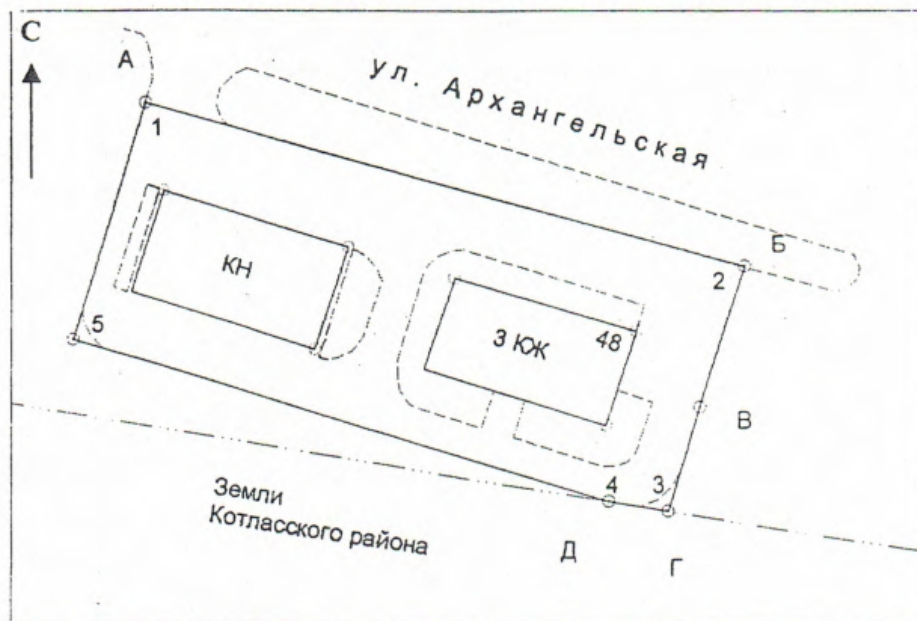
Приложения: План границ



Руководитель комитета по земельным
ресурсам и землеустройству г. Коряжмы

В.Г. Жигарева

ЧЕРТЕЖ
границ земель, находящихся в пользовании
Государственной налоговой инспекции по городу
Коряжме



Масштаб 1: 1000

Описание смежных землепользований:

- | | |
|-----------------------|------------------------------|
| от точки А до точки Б | -земли общего пользования |
| от точки Б до точки В | -земли Коряжемского ГОВД ГАИ |
| от точки В до точки Г | -фонд перераспределения |
| от точки Г до точки Д | -земли Котласского района |
| от точки Д до точки А | -фонд перераспределения |



Руководитель комитета по земельным ресурсам
и землеустройству города Коряжмы

Жигарсва В.Г.

ЧЕИИ
ЛЕВА

**Изменения границ и размеров земельных участков,
находящихся в пользовании**

№ на чертеже	Дата и содержание документа, на основании которого внесено изменение	Площадь кв. метров	Дополн. лицо, регистратор
-----------------	---	-----------------------	------------------------------