

КАРТА-ПЛАН ТЕРРИТОРИИ

Пояснительная записка

1. Сведения о территории выполнения комплексных кадастровых работ: 29:23:010206, Архангельская область, г.о. город Коряжма, г. Коряжма

(наименование субъекта Российской Федерации, муниципального образования, населенного пункта, уникальные учетные номера кадастровых кварталов, иные сведения, позволяющие определить местоположение территории, на которой выполняются комплексные кадастровые работы, например, наименование садоводческого или огороднического некоммерческого товарищества, гаражного кооператива, элемента планировочной структуры)

2. Основания выполнения комплексных кадастровых работ:

Наименование, дата и номер документа, на основании которого выполняются комплексные кадастровые работы: Соглашение о предоставлении из федерального бюджета субсидий, в том числе грантов в форме субсидий, юридическим лицам, индивидуальным предпринимателям, а также физическим лицам, "30" января 2026 г. , 321-20-2026-006

3. Дата подготовки карты-плана территории: "13" февраля 2026 г.

4. Сведения о заказчике(ах) комплексных кадастровых работ:

В отношении юридического лица, органа местного самоуправления муниципального района, муниципального округа или городского округа либо уполномоченного исполнительного органа государственной власти субъекта Российской Федерации:

полное или сокращенное (в случае, если имеется) наименование: Управление Росреестра по Архангельской области и Ненецкому автономному округу
основной государственный регистрационный номер: 1042900050566
идентификационный номер налогоплательщика: 2901131228

В отношении физического лица или представителя физических или юридических лиц:

фамилия, имя, отчество (последнее - при наличии): -
страховой номер индивидуального лицевого счета в системе обязательного пенсионного страхования Российской Федерации (СНИЛС): -

Наименование и реквизиты документа, подтверждающие полномочия представителя заказчика(ов) комплексных кадастровых работ: -

Адрес электронной почты (для направления уведомления о результатах внесения сведений в Единый государственный реестр недвижимости): filial@29.kadastr.ru

5. Сведения об исполнителе комплексных кадастровых работ:

Полное или сокращенное (в случае, если имеется) наименование и адрес юридического лица, с которым заключен государственный или муниципальный контракт либо договор подряда на выполнение комплексных кадастровых работ: Филиал ППК "Роскадастр" по Архангельской области и Ненецкому автономному округу, 163000, Россия, Архангельская область, г. Архангельск, пр-кт. Ломоносова, д. 206

Фамилия, имя, отчество кадастрового инженера (последнее - при наличии): Пархоменко Наталья Олеговна и основной государственный регистрационный номер кадастрового инженера индивидуального предпринимателя (ОГРНИП): -

Страховой номер индивидуального лицевого счета в системе обязательного пенсионного страхования Российской Федерации (СНИЛС) кадастрового инженера: 138-421-645 57

Уникальный реестровый номер кадастрового инженера в реестре саморегулируемой организации кадастровых инженеров и дата внесения сведений о физическом лице в такой реестр: 1635, 2023-01-26

Полное или (в случае, если имеется) сокращенное наименование саморегулируемой организации кадастровых инженеров, членом которой является кадастровый инженер: СРО Союз «Кадастровые Инженеры»

Контактный телефон: +78182229002

Почтовый адрес и адрес электронной почты, по которым осуществляется связь с кадастровым инженером: Г.О. ГОРОД АРХАНГЕЛЬСК, Г. АРХАНГЕЛЬСК, ПР-КТ ЛОМОНОСОВА, Д.206 filial@29.kadastr.ru

6. Перечень документов, использованных при подготовке карты-плана территории					
№ п/п	Реквизиты документа				
	Вид	Дата	Номер	Наименование	Иные сведения
1	2	3	4	5	6
1	Кадастровый план территории	11.02.2026	КУВИ-001/2026-17898274	Кадастровый план территории кадастрового квартала 29:23:010206	-
2	Кадастровый план территории	14.01.2026	КУВИ-001/2026-4127503	Кадастровый план территории кадастрового квартала 29:23:000000	-
3	Иной документ	14.01.2026	№ 170-398/2026-В	Выписка о пунктах государственной геодезической сети, государственной нивелирной сети, государственной гравиметрической сети и геодезических сетей специального назначения на бумажном носителе и в электронном виде	-
4	Документы градостроительного зонирования (Правила землепользования и застройки)	14.06.2023	25-п	Правила землепользования и застройки	-
5	Иной документ	12.09.2005	б/н	Дополнение №2 к перечню ранее учтенных земельных участков	-
6	Иной документ	25.11.2005	б/н	Дополнение №3 к перечню ранее учтенных земельных участков	-
7	Иной документ	31.12.1992	б/н	Свидетельство на право собственности на землю	-
8	Иной документ	22.12.1999	б/н	Кадастровый план земельного участка	-
9	Иной документ	04.09.2002	б/н	Чертеж границ земельного участка	-
10	Иной документ	26.09.2002	б/н	Чертеж границ земельного участка	-
11	Иной документ	24.03.1997	б/н	План земельного участка	-
12	Иной документ	01.07.1996	б/н	План земельного участка	-
13	Иной документ	28.04.1997	б/н	План земельного участка	-
14	Иной документ	30.07.1999	б/н	Чертеж границ земельного участка	-
7. Пояснения к карте-плану территории					
<p>1. Территория кадастрового квартала 29:06:010206 частично расположена в зонах с особыми условиями использования территории с реестровыми номерами: 29:23-6.138, 29:23-6.136, 29:23-6.440. Границы земельных участков установлены в соответствии с инвентаризационным планом земельных участков в кадастровом квартале 29:23:010206; местоположения границ смежных земельных участков; фактического использования земельных участков. При выполнении комплексных кадастровых работ площади уточняемых земельных участков определялись с учетом требований законодательства: фактическая площадь земельного участка, не должна быть больше площади, сведения о которой относительно этого земельного участка содержатся в Едином государственном реестре недвижимости, более чем на величину предельного минимального размера земельного участка, установленного в соответствии с федеральным законом для земель соответствующего целевого назначения и разрешенного использования; фактическая площадь земельного участка, не должна быть меньше площади земельного участка, сведения о которой относительно этого земельного участка содержатся в Едином государственном реестре недвижимости, более чем на десять процентов. Границы объектов капитального строительства были установлены по их фактическому местоположению и в соответствии с поэтажными планами из технических паспортов. Уточняемые земельные участки расположены в границах территориальных зон: 29:23-7.5, 29:23-7.9, 29:23-7.16, 29:23-7.22 . Территориальные зоны 29:23-7.16 и 29:23-7.22 установлены без учета статьи 34 Градостроительного Кодекса РФ. В связи с этим земельный участок с кадастровым номером 29:23:010206:29 пересекает границы территориальных зон 29:23-7.16 и 29:23-</p>					

7. Пояснения к карте-плану территории

7.22. Поэтому требуется установить границы территориальных зон 29:23-7.16 и 29:23-7.22 с учетом местоположения границ вышеуказанных земельных участков. Объекты с кадастровым номером 29:23:010206:80, 29:23:010206:81, 29:23:010206:83, 29:23:010206:84 являются линейными. В соответствии с пп.8 п.2 Требований к подготовке карты плана территории, утвержденных Приказом Федеральной службы государственной регистрации, кадастра и картографии от 4 августа 2021 года № П/0337, уточнение местоположения границ не выполняется. В сведениях о местоположении границ земельных участков с кадастровыми номерами 29:23:010206:18, 29:23:010206:58, 29:23:010206:8, 29:23:010206:21, 29:23:010206:15 исправлена реестровая ошибка.

Сведения о пунктах геодезической сети и средствах измерений								
1. Сведения о пунктах геодезической сети:								
№ п/п	Вид геодезической сети	Название пункта геодезической сети и тип знака	Система координат пункта геодезической сети	Координаты пункта, м		Дата обследования "01" февраля 2026 г. Сведения о состоянии		
				X	Y	наружного знака пункта	центра пункта	марки центра пункта
1	2	3	4	5	6	7	8	9
1	Геодезическая сеть сгущения 3 класса, 3 класс	Лаптиха, сигн.	МСК-29, зона 3	295846.03	3562238.23	Утрачен	Сохранился	Сохранился
2	Астрономическая геодезическая сеть, 1 класс	Черемуха, пир.	МСК-29, зона 3	287055.00	3573821.80	Утрачен	Сохранился	Сохранился
3	Геодезическая сеть сгущения 3 класса, 3 класс	Коряжемка, сигн.	МСК-29, зона 3	293577.89	3573558.18	Утрачен	Сохранился	Сохранился
2. Сведения об использованных средствах измерений								
№ п/п	Наименование и обозначение типа средства измерений - прибора (инструмента, аппаратуры)		Заводской или серийный номер средства измерений		Реквизиты свидетельства о поверке прибора (инструмента, аппаратуры) и (или) срок действия поверки			
1	2		3		4			
1	Аппаратура геодезическая спутниковая PrinCe i30		3491907		С-ГСХ/19-05-2025/433205857 дата поверки 19.05.2025, действительна до 18.05.2026			
2	Аппаратура геодезическая спутниковая PrinCe i50		3483955		С-ГСХ/19-05-2025/433205856 дата поверки 19.05.2025, действительна до 18.05.2026			

Сведения об уточняемых земельных участках

1. Сведения о характерных точках границы уточняемого земельного участка с кадастровым номером 29:23:010206:2 :

Система координат МСК-29 зона 3						Зона № 3	
Обозначение характерных точек границ	Координаты, м				Метод определения координат	Формулы, примененные для расчета средней квадратической погрешности определения координат характерных точек границ (Mt), с подставленными в такие формулы значениями и итоговые (вычисленные) значения Mt, м	Описание закрепле ния точки
	содержатся в Едином государственном реестре недвижимости		определены в результате выполнения комплексных кадастровых работ				
	X	Y	X	Y			
1	2	3	4	5	6	7	8
1	293226.25	3566935.09	293226.25	3566935.09	Метод спутниковых геодезических измерений (определений)	Mt = 0.1 с использованием программного обеспечения КРЕДО ГНСС	-
2	293228.50	3566939.60	293228.50	3566939.60	Метод спутниковых геодезических измерений (определений)	Mt = 0.1 с использованием программного обеспечения КРЕДО ГНСС	-
3	293223.44	3566941.85	293223.44	3566941.85	Метод спутниковых геодезических измерений (определений)	Mt = 0.1 с использованием программного обеспечения КРЕДО ГНСС	-
4	293221.19	3566937.34	293221.19	3566937.34	Метод спутниковых геодезических измерений (определений)	Mt = 0.1 с использованием программного обеспечения КРЕДО ГНСС	-
1	293226.25	3566935.09	293226.25	3566935.09	Метод спутниковых геодезических измерений (определений)	Mt = 0.1 с использованием программного обеспечения КРЕДО ГНСС	-

2. Сведения о частях границ уточняемого земельного участка с кадастровым номером 29:23:010206:2 :

Обозначение части границ		Горизонтальное проложение (S), м	Описание прохождения части границ	Сведения о согласовании местоположения границ (согласовано/спорное)
от т.	до т.			
1	2	3	4	5
1	2	5.04	-	Согласовано
2	3	5.54	-	Согласовано
3	4	5.04	-	Согласовано
4	1	5.54	-	Согласовано

3. Сведения о характеристиках уточняемого земельного участка с кадастровым номером 29:23:010206:2 :

№ п/п	Наименование характеристики земельного участка	Значение характеристики
1	2	3
1.	Сведения об адресе земельного участка	-

3. Сведения о характеристиках уточняемого земельного участка с кадастровым номером 29:23:010206:2 :		
№ п/п	Наименование характеристики земельного участка	Значение характеристики
1	2	3
1.1.	Сведения об ином месте нахождения земельного участка, не являющегося объектом адресации, в структурированном виде	-
1.2.	Дополнительные сведения о месте нахождения земельного участка	-
2.	Площадь земельного участка ± величина погрешности определения (вычисления) площади (P ± ΔP), м2	28 ± 2
3.	Формула, примененная для вычисления предельной погрешности определения площади земельного участка, с подставленными значениями и итоговые (вычисленные) значения (ΔP), м2	ΔP=3.5*Mt*√P=3.5*0,1*√28=2
4.	Площадь земельного участка согласно сведениям Единого государственного реестра недвижимости (Ркад), м2	28
5.	Оценка расхождения Р и Ркад (Р - Ркад), м2	-
6.	Предельные минимальный и максимальный размеры земельного участка (Рмин и Рмакс), м2	- -
7.	Вид (виды) разрешенного использования	-
7.1.	Дополнительные сведения об использовании земельного участка	-
8.	Кадастровый или иной государственный учетный номер (инвентарный) здания, сооружения, объекта незавершенного строительства, расположенного на земельном участке	29:23:010206:77
9.	Сведения о земельных участках (землях общего пользования, территории общего пользования), посредством которых обеспечивается доступ	Земли общего пользования
10.	Иные сведения	Аренда
4. Пояснения к сведениям об уточняемом земельном участке с кадастровым номером 29:23:010206:2 :		
1.	-	

Сведения об уточняемых земельных участках

1. Сведения о характерных точках границы уточняемого земельного участка с кадастровым номером 29:23:010206:3 :

Система координат МСК-29 зона 3						Зона № 3	
Обозначение характерных точек границ	Координаты, м				Метод определения координат	Формулы, примененные для расчета средней квадратической погрешности определения координат характерных точек границ (Mt), с подставленными в такие формулы значениями и итоговые (вычисленные) значения Mt, м	Описание закрепле ния точки
	содержатся в Едином государственном реестре недвижимости		определены в результате выполнения комплексных кадастровых работ				
	X	Y	X	Y			
1	2	3	4	5	6	7	8
н126У	-	-	293350.97	3567324.99	Метод спутниковых геодезических измерений (определений)	Mt = 0.1 с использованием программного обеспечения КРЕДО ГНСС	-
н127У	-	-	293375.08	3567359.06	Метод спутниковых геодезических измерений (определений)	Mt = 0.1 с использованием программного обеспечения КРЕДО ГНСС	-
н128У	-	-	293351.50	3567375.33	Метод спутниковых геодезических измерений (определений)	Mt = 0.1 с использованием программного обеспечения КРЕДО ГНСС	-
н129У	-	-	293348.97	3567371.42	Метод спутниковых геодезических измерений (определений)	Mt = 0.1 с использованием программного обеспечения КРЕДО ГНСС	-
н130У	-	-	293329.60	3567339.80	Метод спутниковых геодезических измерений (определений)	Mt = 0.1 с использованием программного обеспечения КРЕДО ГНСС	-
н126У	-	-	293350.97	3567324.99	Метод спутниковых геодезических измерений (определений)	Mt = 0.1 с использованием программного обеспечения КРЕДО ГНСС	-

2. Сведения о частях границ уточняемого земельного участка с кадастровым номером 29:23:010206:3 :

Обозначение части границ		Горизонтальное проложение (S), м	Описание прохождения части границ	Сведения о согласовании местоположения границ (согласовано/спорное)
от т.	до т.			
1	2	3	4	5
н126У	н127У	41.74	-	Согласовано
н127У	н128У	28.65	-	Согласовано
н128У	н129У	4.66	-	Согласовано
н129У	н130У	37.08	-	Согласовано
н130У	н126У	26.00	-	Согласовано

3. Сведения о характеристиках уточняемого земельного участка с кадастровым номером 29:23:010206:3 :		
№ п/п	Наименование характеристики земельного участка	Значение характеристики
1	2	3
1.	Сведения об адресе земельного участка	-
1.1.	Сведения об ином месте нахождения земельного участка, не являющегося объектом адресации, в структурированном виде	-
1.2.	Дополнительные сведения о месте нахождения земельного участка	-
2.	Площадь земельного участка \pm величина погрешности определения (вычисления) площади ($P \pm \Delta P$), м ²	1142 \pm 12
3.	Формула, примененная для вычисления предельной погрешности определения площади земельного участка, с подставленными значениями и итоговые (вычисленные) значения (ΔP), м ²	$\Delta P = 3.5 * M_t * \sqrt{P} = 3.5 * 0,1 * \sqrt{1142} = 12$
4.	Площадь земельного участка согласно сведениям Единого государственного реестра недвижимости ($R_{\text{кад}}$), м ²	-
5.	Оценка расхождения P и $R_{\text{кад}}$ ($P - R_{\text{кад}}$), м ²	-
6.	Предельные минимальный и максимальный размеры земельного участка ($R_{\text{мин}}$ и $R_{\text{макс}}$), м ²	- -
7.	Вид (виды) разрешенного использования	-
7.1.	Дополнительные сведения об использовании земельного участка	-
8.	Кадастровый или иной государственный учетный номер (инвентарный) здания, сооружения, объекта незавершенного строительства, расположенного на земельном участке	29:23:010206:69 29:23:010206:235
9.	Сведения о земельных участках (землях общего пользования, территории общего пользования), посредством которых обеспечивается доступ	Земли общего пользования
10.	Иные сведения	-
4. Пояснения к сведениям об уточняемом земельном участке с кадастровым номером 29:23:010206:3 :		
1.	-	

Сведения об уточняемых земельных участках

1. Сведения о характерных точках границы уточняемого земельного участка с кадастровым номером 29:23:010206:12 :

Система координат МСК-29 зона 3						Зона № 3	
Обозначение характерных точек границ	Координаты, м				Метод определения координат	Формулы, примененные для расчета средней квадратической погрешности определения координат характерных точек границ (Mt), с подставленными в такие формулы значениями и итоговые (вычисленные) значения Mt, м	Описание закрепле ния точки
	содержатся в Едином государственном реестре недвижимости		определены в результате выполнения комплексных кадастровых работ				
	X	Y	X	Y			
1	2	3	4	5	6	7	8
н131У	-	-	293126.61	3567387.90	Метод спутниковых геодезических измерений (определений)	Mt = 0.1 с использованием программного обеспечения КРЕДО ГНСС	-
н132У	-	-	293121.71	3567402.56	Метод спутниковых геодезических измерений (определений)	Mt = 0.1 с использованием программного обеспечения КРЕДО ГНСС	-
н133У	-	-	293113.25	3567399.68	Метод спутниковых геодезических измерений (определений)	Mt = 0.1 с использованием программного обеспечения КРЕДО ГНСС	-
н134У	-	-	293113.83	3567397.92	Метод спутниковых геодезических измерений (определений)	Mt = 0.1 с использованием программного обеспечения КРЕДО ГНСС	-
н135У	-	-	293118.15	3567384.89	Метод спутниковых геодезических измерений (определений)	Mt = 0.1 с использованием программного обеспечения КРЕДО ГНСС	-
н131У	-	-	293126.61	3567387.90	Метод спутниковых геодезических измерений (определений)	Mt = 0.1 с использованием программного обеспечения КРЕДО ГНСС	-

2. Сведения о частях границ уточняемого земельного участка с кадастровым номером 29:23:010206:12 :

Обозначение части границ		Горизонтальное проложение (S), м	Описание прохождения части границ	Сведения о согласовании местоположения границ (согласовано/спорное)
от т.	до т.			
1	2	3	4	5
н131У	н132У	15.46	-	Согласовано
н132У	н133У	8.94	-	Согласовано
н133У	н134У	1.85	-	Согласовано
н134У	н135У	13.73	-	Согласовано
н135У	н131У	8.98	-	Согласовано

3. Сведения о характеристиках уточняемого земельного участка с кадастровым номером 29:23:010206:12 :		
№ п/п	Наименование характеристики земельного участка	Значение характеристики
1	2	3
1.	Сведения об адресе земельного участка	-
1.1.	Сведения об ином месте нахождения земельного участка, не являющегося объектом адресации, в структурированном виде	-
1.2.	Дополнительные сведения о месте нахождения земельного участка	-
2.	Площадь земельного участка \pm величина погрешности определения (вычисления) площади ($P \pm \Delta P$), м ²	139 \pm 4
3.	Формула, примененная для вычисления предельной погрешности определения площади земельного участка, с подставленными значениями и итоговые (вычисленные) значения (ΔP), м ²	$\Delta P = 3.5 * M_t * \sqrt{P} = 3.5 * 0,1 * \sqrt{139} = 4$
4.	Площадь земельного участка согласно сведениям Единого государственного реестра недвижимости ($R_{\text{кад}}$), м ²	-
5.	Оценка расхождения P и $R_{\text{кад}}$ ($P - R_{\text{кад}}$), м ²	-
6.	Предельные минимальный и максимальный размеры земельного участка ($R_{\text{мин}}$ и $R_{\text{макс}}$), м ²	- -
7.	Вид (виды) разрешенного использования	-
7.1.	Дополнительные сведения об использовании земельного участка	-
8.	Кадастровый или иной государственный учетный номер (инвентарный) здания, сооружения, объекта незавершенного строительства, расположенного на земельном участке	29:23:000000:1310
9.	Сведения о земельных участках (землях общего пользования, территории общего пользования), посредством которых обеспечивается доступ	Земли общего пользования
10.	Иные сведения	-
4. Пояснения к сведениям об уточняемом земельном участке с кадастровым номером 29:23:010206:12 :		
1.	-	

Сведения об уточняемых земельных участках

1. Сведения о характерных точках границы уточняемого земельного участка с кадастровым номером 29:23:010206:23 :

Система координат МСК-29 зона 3						Зона № 3	
Обозначение характерных точек границ	Координаты, м				Метод определения координат	Формулы, примененные для расчета средней квадратической погрешности определения координат характерных точек границ (Mt), с подставленными в такие формулы значениями и итоговые (вычисленные) значения Mt, м	Описание закрепле ния точки
	содержатся в Едином государственном реестре недвижимости		определены в результате выполнения комплексных кадастровых работ				
	X	Y	X	Y			
1	2	3	4	5	6	7	8
н142У	-	-	293046.69	3567360.02	Метод спутниковых геодезических измерений (определений)	Mt = 0.1 с использованием программного обеспечения КРЕДО ГНСС	-
н143У	-	-	293050.66	3567361.48	Метод спутниковых геодезических измерений (определений)	Mt = 0.1 с использованием программного обеспечения КРЕДО ГНСС	-
н144У	-	-	293050.54	3567361.81	Метод спутниковых геодезических измерений (определений)	Mt = 0.1 с использованием программного обеспечения КРЕДО ГНСС	-
н145У	-	-	293046.60	3567373.36	Метод спутниковых геодезических измерений (определений)	Mt = 0.1 с использованием программного обеспечения КРЕДО ГНСС	-
н146У	-	-	293046.40	3567373.96	Метод спутниковых геодезических измерений (определений)	Mt = 0.1 с использованием программного обеспечения КРЕДО ГНСС	-
н147У	-	-	293042.43	3567372.70	Метод спутниковых геодезических измерений (определений)	Mt = 0.1 с использованием программного обеспечения КРЕДО ГНСС	-
н142У	-	-	293046.69	3567360.02	Метод спутниковых геодезических измерений (определений)	Mt = 0.1 с использованием программного обеспечения КРЕДО ГНСС	-

2. Сведения о частях границ уточняемого земельного участка с кадастровым номером 29:23:010206:23 :

Обозначение части границ		Горизонтальное проложение (S), м	Описание прохождения части границ	Сведения о согласовании местоположения границ (согласовано/спорное)
от т.	до т.			
1	2	3	4	5
н142У	н143У	4.23	-	Согласовано
н143У	н144У	0.35	-	Согласовано
н144У	н145У	12.20	-	Согласовано
н145У	н146У	0.63	-	Согласовано

2. Сведения о частях границ уточняемого земельного участка с кадастровым номером 29:23:010206:23 :				
Обозначение части границ		Горизонтальное проложение (S), м	Описание прохождения части границ	Сведения о согласовании местоположения границ (согласовано/спорное)
от т.	до т.			
1	2	3	4	5
н146У	н147У	4.17	-	Согласовано
н147У	н142У	13.38	-	Согласовано
3. Сведения о характеристиках уточняемого земельного участка с кадастровым номером 29:23:010206:23 :				
№ п/п	Наименование характеристики земельного участка		Значение характеристики	
1	2		3	
1.	Сведения об адресе земельного участка		-	
1.1.	Сведения об ином месте нахождения земельного участка, не являющегося объектом адресации, в структурированном виде		-	
1.2.	Дополнительные сведения о месте нахождения земельного участка		-	
2.	Площадь земельного участка ± величина погрешности определения (вычисления) площади ($P \pm \Delta P$), м2		56 ± 3	
3.	Формула, примененная для вычисления предельной погрешности определения площади земельного участка, с подставленными значениями и итоговые (вычисленные) значения (ΔP), м2		$\Delta P = 3.5 * M_t * \sqrt{P} = 3.5 * 0,1 * \sqrt{56} = 3$	
4.	Площадь земельного участка согласно сведениям Единого государственного реестра недвижимости ($R_{\text{кад}}$), м2		56	
5.	Оценка расхождения P и $R_{\text{кад}}$ ($P - R_{\text{кад}}$), м2		-	
6.	Предельные минимальный и максимальный размеры земельного участка ($R_{\text{мин}}$ и $R_{\text{макс}}$), м2		- -	
7.	Вид (виды) разрешенного использования		-	
7.1.	Дополнительные сведения об использовании земельного участка		-	
8.	Кадастровый или иной государственный учетный номер (инвентарный) здания, сооружения, объекта незавершенного строительства, расположенного на земельном участке		-	
9.	Сведения о земельных участках (землях общего пользования, территории общего пользования), посредством которых обеспечивается доступ		Земли общего пользования	
10.	Иные сведения		Аренда	
4. Пояснения к сведениям об уточняемом земельном участке с кадастровым номером 29:23:010206:23 :				
1.	-			

Сведения об уточняемых земельных участках

1. Сведения о характерных точках границы уточняемого земельного участка с кадастровым номером 29:23:010206:24 :

Система координат МСК-29 зона 3							Зона № 3
Обозначение характерных точек границ	Координаты, м				Метод определения координат	Формулы, примененные для расчета средней квадратической погрешности определения координат характерных точек границ (Mt), с подставленными в такие формулы значениями и итоговые (вычисленные) значения Mt, м	Описание закрепле ния точки
	содержатся в Едином государственном реестре недвижимости		определены в результате выполнения комплексных кадастровых работ				
	X	Y	X	Y			
1	2	3	4	5	6	7	8
н148У	-	-	293054.52	3567363.17	Метод спутниковых геодезических измерений (определений)	Mt = 0.1 с использованием программного обеспечения КРЕДО ГНСС	-
н149У	-	-	293058.21	3567364.71	Метод спутниковых геодезических измерений (определений)	Mt = 0.1 с использованием программного обеспечения КРЕДО ГНСС	-
н150У	-	-	293054.34	3567375.92	Метод спутниковых геодезических измерений (определений)	Mt = 0.1 с использованием программного обеспечения КРЕДО ГНСС	-
н151У	-	-	293050.57	3567374.72	Метод спутниковых геодезических измерений (определений)	Mt = 0.1 с использованием программного обеспечения КРЕДО ГНСС	-
н148У	-	-	293054.52	3567363.17	Метод спутниковых геодезических измерений (определений)	Mt = 0.1 с использованием программного обеспечения КРЕДО ГНСС	-

2. Сведения о частях границ уточняемого земельного участка с кадастровым номером 29:23:010206:24 :

Обозначение части границ		Горизонтальное проложение (S), м	Описание прохождения части границ	Сведения о согласовании местоположения границ (согласовано/спорное)
от т.	до т.			
1	2	3	4	5
н148У	н149У	4.00	-	Согласовано
н149У	н150У	11.86	-	Согласовано
н150У	н151У	3.96	-	Согласовано
н151У	н148У	12.21	-	Согласовано

3. Сведения о характеристиках уточняемого земельного участка с кадастровым номером 29:23:010206:24 :

№ п/п	Наименование характеристики земельного участка	Значение характеристики
1	2	3
1.	Сведения об адресе земельного участка	-

3. Сведения о характеристиках уточняемого земельного участка с кадастровым номером 29:23:010206:24 :

№ п/п	Наименование характеристики земельного участка	Значение характеристики
1	2	3
1.1.	Сведения об ином месте нахождения земельного участка, не являющегося объектом адресации, в структурированном виде	-
1.2.	Дополнительные сведения о месте нахождения земельного участка	-
2.	Площадь земельного участка \pm величина погрешности определения (вычисления) площади ($P \pm \Delta P$), м2	48 ± 2
3.	Формула, примененная для вычисления предельной погрешности определения площади земельного участка, с подставленными значениями и итоговые (вычисленные) значения (ΔP), м2	$\Delta P = 3.5 * M_t * \sqrt{P} = 3.5 * 0,1 * \sqrt{48} = 2$
4.	Площадь земельного участка согласно сведениям Единого государственного реестра недвижимости ($R_{\text{кад}}$), м2	48
5.	Оценка расхождения P и $R_{\text{кад}}$ ($P - R_{\text{кад}}$), м2	-
6.	Предельные минимальный и максимальный размеры земельного участка ($R_{\text{мин}}$ и $R_{\text{макс}}$), м2	- -
7.	Вид (виды) разрешенного использования	-
7.1.	Дополнительные сведения об использовании земельного участка	-
8.	Кадастровый или иной государственный учетный номер (инвентарный) здания, сооружения, объекта незавершенного строительства, расположенного на земельном участке	-
9.	Сведения о земельных участках (землях общего пользования, территории общего пользования), посредством которых обеспечивается доступ	Земли общего пользования
10.	Иные сведения	Аренда

4. Пояснения к сведениям об уточняемом земельном участке с кадастровым номером 29:23:010206:24 :

1.	-
----	---

Сведения об уточняемых земельных участках

1. Сведения о характерных точках границы уточняемого земельного участка с кадастровым номером 29:23:010206:25 :

Система координат МСК-29 зона 3						Зона № 3	
Обозначение характерных точек границ	Координаты, м				Метод определения координат	Формулы, примененные для расчета средней квадратической погрешности определения координат характерных точек границ (Mt), с подставленными в такие формулы значениями и итоговые (вычисленные) значения Mt, м	Описание закрепле ния точки
	содержатся в Едином государственном реестре недвижимости		определены в результате выполнения комплексных кадастровых работ				
	X	Y	X	Y			
1	2	3	4	5	6	7	8
н142У	-	-	293046.69	3567360.02	Метод спутниковых геодезических измерений (определений)	Mt = 0.1 с использованием программного обеспечения КРЕДО ГНСС	-
н147У	-	-	293042.43	3567372.70	Метод спутниковых геодезических измерений (определений)	Mt = 0.1 с использованием программного обеспечения КРЕДО ГНСС	-
н152У	-	-	293042.31	3567373.02	Метод спутниковых геодезических измерений (определений)	Mt = 0.1 с использованием программного обеспечения КРЕДО ГНСС	-
17	-	-	293038.41	3567371.67	Метод спутниковых геодезических измерений (определений)	Mt = 0.1 с использованием программного обеспечения КРЕДО ГНСС	-
16	-	-	293042.66	3567358.66	Метод спутниковых геодезических измерений (определений)	Mt = 0.1 с использованием программного обеспечения КРЕДО ГНСС	-
н142У	-	-	293046.69	3567360.02	Метод спутниковых геодезических измерений (определений)	Mt = 0.1 с использованием программного обеспечения КРЕДО ГНСС	-

2. Сведения о частях границ уточняемого земельного участка с кадастровым номером 29:23:010206:25 :

Обозначение части границ		Горизонтальное проложение (S), м	Описание прохождения части границ	Сведения о согласовании местоположения границ (согласовано/спорное)
от т.	до т.			
1	2	3	4	5
н142У	н147У	13.38	-	Согласовано
н147У	н152У	0.34	-	Согласовано
н152У	17	4.13	-	Согласовано
17	16	13.69	-	Согласовано
16	н142У	4.25	-	Согласовано

3. Сведения о характеристиках уточняемого земельного участка с кадастровым номером 29:23:010206:25 :		
№ п/п	Наименование характеристики земельного участка	Значение характеристики
1	2	3
1.	Сведения об адресе земельного участка	-
1.1.	Сведения об ином месте нахождения земельного участка, не являющегося объектом адресации, в структурированном виде	-
1.2.	Дополнительные сведения о месте нахождения земельного участка	-
2.	Площадь земельного участка \pm величина погрешности определения (вычисления) площади ($P \pm \Delta P$), м2	57 ± 3
3.	Формула, примененная для вычисления предельной погрешности определения площади земельного участка, с подставленными значениями и итоговые (вычисленные) значения (ΔP), м2	$\Delta P = 3.5 * M_t * \sqrt{P} = 3.5 * 0,1 * \sqrt{57} = 3$
4.	Площадь земельного участка согласно сведениям Единого государственного реестра недвижимости ($R_{\text{кад}}$), м2	57
5.	Оценка расхождения P и $R_{\text{кад}}$ ($P - R_{\text{кад}}$), м2	-
6.	Предельные минимальный и максимальный размеры земельного участка ($R_{\text{мин}}$ и $R_{\text{макс}}$), м2	- -
7.	Вид (виды) разрешенного использования	-
7.1.	Дополнительные сведения об использовании земельного участка	-
8.	Кадастровый или иной государственный учетный номер (инвентарный) здания, сооружения, объекта незавершенного строительства, расположенного на земельном участке	-
9.	Сведения о земельных участках (землях общего пользования, территории общего пользования), посредством которых обеспечивается доступ	Земли общего пользования
10.	Иные сведения	Аренда
4. Пояснения к сведениям об уточняемом земельном участке с кадастровым номером 29:23:010206:25 :		
1.	-	

Сведения об уточняемых земельных участках

1. Сведения о характерных точках границы уточняемого земельного участка с кадастровым номером 29:23:010206:26 :

Система координат МСК-29 зона 3						Зона № 3	
Обозначение характерных точек границ	Координаты, м				Метод определения координат	Формулы, примененные для расчета средней квадратической погрешности определения координат характерных точек границ (Mt), с подставленными в такие формулы значениями и итоговые (вычисленные) значения Mt, м	Описание закрепле ния точки
	содержатся в Едином государственном реестре недвижимости		определены в результате выполнения комплексных кадастровых работ				
	X	Y	X	Y			
1	2	3	4	5	6	7	8
н149У	-	-	293058.21	3567364.71	Метод спутниковых геодезических измерений (определений)	Mt = 0.1 с использованием программного обеспечения КРЕДО ГНСС	-
н153У	-	-	293062.01	3567366.29	Метод спутниковых геодезических измерений (определений)	Mt = 0.1 с использованием программного обеспечения КРЕДО ГНСС	-
н154У	-	-	293058.37	3567377.37	Метод спутниковых геодезических измерений (определений)	Mt = 0.1 с использованием программного обеспечения КРЕДО ГНСС	-
н150У	-	-	293054.34	3567375.92	Метод спутниковых геодезических измерений (определений)	Mt = 0.1 с использованием программного обеспечения КРЕДО ГНСС	-
н149У	-	-	293058.21	3567364.71	Метод спутниковых геодезических измерений (определений)	Mt = 0.1 с использованием программного обеспечения КРЕДО ГНСС	-

2. Сведения о частях границ уточняемого земельного участка с кадастровым номером 29:23:010206:26 :

Обозначение части границ		Горизонтальное проложение (S), м	Описание прохождения части границ	Сведения о согласовании местоположения границ (согласовано/спорное)
от т.	до т.			
1	2	3	4	5
н149У	н153У	4.12	-	Согласовано
н153У	н154У	11.66	-	Согласовано
н154У	н150У	4.28	-	Согласовано
н150У	н149У	11.86	-	Согласовано

3. Сведения о характеристиках уточняемого земельного участка с кадастровым номером 29:23:010206:26 :

№ п/п	Наименование характеристики земельного участка	Значение характеристики
1	2	3
1.	Сведения об адресе земельного участка	-

3. Сведения о характеристиках уточняемого земельного участка с кадастровым номером 29:23:010206:26 :

№ п/п	Наименование характеристики земельного участка	Значение характеристики
1	2	3
1.1.	Сведения об ином месте нахождения земельного участка, не являющегося объектом адресации, в структурированном виде	-
1.2.	Дополнительные сведения о месте нахождения земельного участка	-
2.	Площадь земельного участка \pm величина погрешности определения (вычисления) площади ($P \pm \Delta P$), м2	49 ± 2
3.	Формула, примененная для вычисления предельной погрешности определения площади земельного участка, с подставленными значениями и итоговые (вычисленные) значения (ΔP), м2	$\Delta P = 3.5 * M_t * \sqrt{P} = 3.5 * 0,1 * \sqrt{49} = 2$
4.	Площадь земельного участка согласно сведениям Единого государственного реестра недвижимости ($P_{\text{кад}}$), м2	49
5.	Оценка расхождения P и $P_{\text{кад}}$ ($P - P_{\text{кад}}$), м2	-
6.	Предельные минимальный и максимальный размеры земельного участка ($P_{\text{мин}}$ и $P_{\text{макс}}$), м2	- -
7.	Вид (виды) разрешенного использования	-
7.1.	Дополнительные сведения об использовании земельного участка	-
8.	Кадастровый или иной государственный учетный номер (инвентарный) здания, сооружения, объекта незавершенного строительства, расположенного на земельном участке	-
9.	Сведения о земельных участках (землях общего пользования, территории общего пользования), посредством которых обеспечивается доступ	Земли общего пользования
10.	Иные сведения	Аренда

4. Пояснения к сведениям об уточняемом земельном участке с кадастровым номером 29:23:010206:26 :

1.	-
----	---

Сведения об уточняемых земельных участках

1. Сведения о характерных точках границы уточняемого земельного участка с кадастровым номером 29:23:010206:28 :

Система координат МСК-29 зона 3						Зона № 3	
Обозначение характерных точек границ	Координаты, м				Метод определения координат	Формулы, примененные для расчета средней квадратической погрешности определения координат характерных точек границ (Mt), с подставленными в такие формулы значениями и итоговые (вычисленные) значения Mt, м	Описание закрепле ния точки
	содержатся в Едином государственном реестре недвижимости		определены в результате выполнения комплексных кадастровых работ				
	X	Y	X	Y			
1	2	3	4	5	6	7	8
н155У	-	-	293116.87	3567384.26	Метод спутниковых геодезических измерений (определений)	Mt = 0.1 с использованием программного обеспечения КРЕДО ГНСС	-
н136У	-	-	293027.31	3567349.97	Метод спутниковых геодезических измерений (определений)	Mt = 0.1 с использованием программного обеспечения КРЕДО ГНСС	-
н138У	-	-	293021.60	3567347.66	Метод спутниковых геодезических измерений (определений)	Mt = 0.1 с использованием программного обеспечения КРЕДО ГНСС	-
н156У	-	-	293003.30	3567340.54	Метод спутниковых геодезических измерений (определений)	Mt = 0.1 с использованием программного обеспечения КРЕДО ГНСС	-
н157У	-	-	293008.81	3567327.07	Метод спутниковых геодезических измерений (определений)	Mt = 0.1 с использованием программного обеспечения КРЕДО ГНСС	-
н158У	-	-	293121.45	3567371.50	Метод спутниковых геодезических измерений (определений)	Mt = 0.1 с использованием программного обеспечения КРЕДО ГНСС	-
н159У	-	-	293121.24	3567371.99	Метод спутниковых геодезических измерений (определений)	Mt = 0.1 с использованием программного обеспечения КРЕДО ГНСС	-
н20У	-	-	293121.03	3567372.58	Метод спутниковых геодезических измерений (определений)	Mt = 0.1 с использованием программного обеспечения КРЕДО ГНСС	-
н17У	-	-	293118.86	3567378.45	Метод спутниковых геодезических измерений (определений)	Mt = 0.1 с использованием программного обеспечения КРЕДО ГНСС	-
н155У	-	-	293116.87	3567384.26	Метод спутниковых геодезических измерений (определений)	Mt = 0.1 с использованием программного обеспечения КРЕДО ГНСС	-

2. Сведения о частях границ уточняемого земельного участка с кадастровым номером 29:23:010206:28 :				
Обозначение части границ		Горизонтальное проложение (S), м	Описание прохождения части границ	Сведения о согласовании местоположения границ (согласовано/спорное)
от т.	до т.			
1	2	3	4	5
н155У	н136У	95.90	-	Согласовано
н136У	н138У	6.16	-	Согласовано
н138У	н156У	19.64	-	Согласовано
н156У	н157У	14.55	-	Согласовано
н157У	н158У	121.09	-	Согласовано
н158У	н159У	0.53	-	Согласовано
н159У	н20У	0.63	-	Согласовано
н20У	н17У	6.26	-	Согласовано
н17У	н155У	6.14	-	Согласовано
3. Сведения о характеристиках уточняемого земельного участка с кадастровым номером 29:23:010206:28 :				
№ п/п	Наименование характеристики земельного участка		Значение характеристики	
1	2		3	
1.	Сведения об адресе земельного участка		-	
1.1.	Сведения об ином месте нахождения земельного участка, не являющегося объектом адресации, в структурированном виде		-	
1.2.	Дополнительные сведения о месте нахождения земельного участка		-	
2.	Площадь земельного участка ± величина погрешности определения (вычисления) площади (Р ± ΔР), м2		1715 ± 14	
3.	Формула, примененная для вычисления предельной погрешности определения площади земельного участка, с подставленными значениями и итоговые (вычисленные) значения (ΔР), м2		ΔР=3.5*Мт*√Р=3.5*0,1*√1715=14	
4.	Площадь земельного участка согласно сведениям Единого государственного реестра недвижимости (Ркад), м2		1785	
5.	Оценка расхождения Р и Ркад (Р - Ркад), м2		70	
6.	Предельные минимальный и максимальный размеры земельного участка (Рмин и Рмакс), м2		- -	
7.	Вид (виды) разрешенного использования		-	
7.1.	Дополнительные сведения об использовании земельного участка		-	
8.	Кадастровый или иной государственный учетный номер (инвентарный) здания, сооружения, объекта незавершенного строительства, расположенного на земельном участке		29:23:000000:1302	
9.	Сведения о земельных участках (землях общего пользования, территории общего пользования), посредством которых обеспечивается доступ		Земли общего пользования	
10.	Иные сведения		-	
4. Пояснения к сведениям об уточняемом земельном участке с кадастровым номером 29:23:010206:28 :				
1.	-			

Сведения об уточняемых земельных участках

1. Сведения о характерных точках границы уточняемого земельного участка с кадастровым номером 29:23:010206:29 :

Система координат МСК-29 зона 3						Зона № 3	
Обозначение характерных точек границ	Координаты, м				Метод определения координат	Формулы, примененные для расчета средней квадратической погрешности определения координат характерных точек границ (Mt), с подставленными в такие формулы значениями и итоговые (вычисленные) значения Mt, м	Описание закрепле ния точки
	содержатся в Едином государственном реестре недвижимости		определены в результате выполнения комплексных кадастровых работ				
	X	Y	X	Y			
1	2	3	4	5	6	7	8
н160У	-	-	292998.45	3567299.07	Метод спутниковых геодезических измерений (определений)	Mt = 0.1 с использованием программного обеспечения КРЕДО ГНСС	-
н161У	-	-	293017.03	3567318.32	Метод спутниковых геодезических измерений (определений)	Mt = 0.1 с использованием программного обеспечения КРЕДО ГНСС	-
н157У	-	-	293008.81	3567327.07	Метод спутниковых геодезических измерений (определений)	Mt = 0.1 с использованием программного обеспечения КРЕДО ГНСС	-
н156У	-	-	293003.30	3567340.54	Метод спутниковых геодезических измерений (определений)	Mt = 0.1 с использованием программного обеспечения КРЕДО ГНСС	-
н138У	-	-	293021.60	3567347.66	Метод спутниковых геодезических измерений (определений)	Mt = 0.1 с использованием программного обеспечения КРЕДО ГНСС	-
н24У	-	-	293018.71	3567356.76	Метод спутниковых геодезических измерений (определений)	Mt = 0.1 с использованием программного обеспечения КРЕДО ГНСС	-
н23У	-	-	293016.86	3567362.57	Метод спутниковых геодезических измерений (определений)	Mt = 0.1 с использованием программного обеспечения КРЕДО ГНСС	-
н162У	-	-	293014.74	3567368.90	Метод спутниковых геодезических измерений (определений)	Mt = 0.1 с использованием программного обеспечения КРЕДО ГНСС	-
н163У	-	-	292984.68	3567358.85	Метод спутниковых геодезических измерений (определений)	Mt = 0.1 с использованием программного обеспечения КРЕДО ГНСС	-
н164У	-	-	292986.63	3567353.46	Метод спутниковых геодезических измерений (определений)	Mt = 0.1 с использованием программного обеспечения КРЕДО ГНСС	-

1. Сведения о характерных точках границы уточняемого земельного участка с кадастровым номером 29:23:010206:29 :							
Система координат МСК-29 зона 3						Зона № 3	
Обозначение характерных точек границ	Координаты, м				Метод определения координат	Формулы, примененные для расчета средней квадратической погрешности определения координат характерных точек границ (Mt), с подставленными в такие формулы значениями и итоговые (вычисленные) значения Mt, м	Описание закрепления точки
	содержатся в Едином государственном реестре недвижимости		определены в результате выполнения комплексных кадастровых работ				
	X	Y	X	Y			
1	2	3	4	5	6	7	8
н165У	-	-	292963.82	3567332.64	Метод спутниковых геодезических измерений (определений)	Mt = 0.1 с использованием программного обеспечения КРЕДО ГНСС	-
н160У	-	-	292998.45	3567299.07	Метод спутниковых геодезических измерений (определений)	Mt = 0.1 с использованием программного обеспечения КРЕДО ГНСС	-
2. Сведения о частях границ уточняемого земельного участка с кадастровым номером 29:23:010206:29 :							
Обозначение части границ		Горизонтальное проложение (S), м	Описание прохождения части границ	Сведения о согласовании местоположения границ (согласовано/спорное)			
от т.	до т.						
1	2	3	4	5			
н160У	н161У	26.75	-	Согласовано			
н161У	н157У	12.01	-	Согласовано			
н157У	н156У	14.55	-	Согласовано			
н156У	н138У	19.64	-	Согласовано			
н138У	н24У	9.55	-	Согласовано			
н24У	н23У	6.10	-	Согласовано			
н23У	н162У	6.68	-	Согласовано			
н162У	н163У	31.70	-	Согласовано			
н163У	н164У	5.73	-	Согласовано			
н164У	н165У	30.88	-	Согласовано			
н165У	н160У	48.23	-	Согласовано			
3. Сведения о характеристиках уточняемого земельного участка с кадастровым номером 29:23:010206:29 :							
№ п/п	Наименование характеристики земельного участка			Значение характеристики			
1	2			3			
1.	Сведения об адресе земельного участка			-			
1.1.	Сведения об ином месте нахождения земельного участка, не являющегося объектом адресации, в структурированном виде			-			
1.2.	Дополнительные сведения о месте нахождения земельного участка			-			
2.	Площадь земельного участка ± величина погрешности определения (вычисления) площади (P ± ΔP), м2			2048 ± 16			

3. Сведения о характеристиках уточняемого земельного участка с кадастровым номером 29:23:010206:29 :		
№ п/п	Наименование характеристики земельного участка	Значение характеристики
1	2	3
3.	Формула, примененная для вычисления предельной погрешности определения площади земельного участка, с подставленными значениями и итоговые (вычисленные) значения (ΔP), м2	$\Delta P = 3.5 * M_t * \sqrt{P} = 3.5 * 0,1 * \sqrt{2048} = 16$
4.	Площадь земельного участка согласно сведениям Единого государственного реестра недвижимости (Ркад), м2	2049
5.	Оценка расхождения Р и Ркад (Р - Ркад), м2	1
6.	Предельные минимальный и максимальный размеры земельного участка (Рмин и Рмакс), м2	- -
7.	Вид (виды) разрешенного использования	-
7.1.	Дополнительные сведения об использовании земельного участка	-
8.	Кадастровый или иной государственный учетный номер (инвентарный) здания, сооружения, объекта незавершенного строительства, расположенного на земельном участке	29:23:000000:1297
9.	Сведения о земельных участках (землях общего пользования, территории общего пользования), посредством которых обеспечивается доступ	Земли общего пользования
10.	Иные сведения	-
4. Пояснения к сведениям об уточняемом земельном участке с кадастровым номером 29:23:010206:29 :		
1.	-	

Сведения об уточняемых земельных участках

1. Сведения о характерных точках границы уточняемого земельного участка с кадастровым номером 29:23:010206:30 :

Система координат МСК-29 зона 3						Зона № 3	
Обозначение характерных точек границ	Координаты, м				Метод определения координат	Формулы, примененные для расчета средней квадратической погрешности определения координат характерных точек границ (Mt), с подставленными в такие формулы значениями и итоговые (вычисленные) значения Mt, м	Описание закрепле ния точки
	содержатся в Едином государственном реестре недвижимости		определены в результате выполнения комплексных кадастровых работ				
	X	Y	X	Y			
1	2	3	4	5	6	7	8
12	-	-	293085.19	3567376.09	Метод спутниковых геодезических измерений (определений)	Mt = 0.1 с использованием программного обеспечения КРЕДО ГНСС	-
н166У	-	-	293089.81	3567377.65	Метод спутниковых геодезических измерений (определений)	Mt = 0.1 с использованием программного обеспечения КРЕДО ГНСС	-
н167У	-	-	293086.24	3567388.21	Метод спутниковых геодезических измерений (определений)	Mt = 0.1 с использованием программного обеспечения КРЕДО ГНСС	-
н168У	-	-	293084.72	3567387.70	Метод спутниковых геодезических измерений (определений)	Mt = 0.1 с использованием программного обеспечения КРЕДО ГНСС	-
13	-	-	293081.75	3567386.77	Метод спутниковых геодезических измерений (определений)	Mt = 0.1 с использованием программного обеспечения КРЕДО ГНСС	-
12	-	-	293085.19	3567376.09	Метод спутниковых геодезических измерений (определений)	Mt = 0.1 с использованием программного обеспечения КРЕДО ГНСС	-

2. Сведения о частях границ уточняемого земельного участка с кадастровым номером 29:23:010206:30 :

Обозначение части границ		Горизонтальное проложение (S), м	Описание прохождения части границ	Сведения о согласовании местоположения границ (согласовано/спорное)
от т.	до т.			
1	2	3	4	5
12	н166У	4.88	-	Согласовано
н166У	н167У	11.15	-	Согласовано
н167У	н168У	1.60	-	Согласовано
н168У	13	3.11	-	Согласовано
13	12	11.22	-	Согласовано

3. Сведения о характеристиках уточняемого земельного участка с кадастровым номером 29:23:010206:30 :		
№ п/п	Наименование характеристики земельного участка	Значение характеристики
1	2	3
1.	Сведения об адресе земельного участка	-
1.1.	Сведения об ином месте нахождения земельного участка, не являющегося объектом адресации, в структурированном виде	-
1.2.	Дополнительные сведения о месте нахождения земельного участка	-
2.	Площадь земельного участка \pm величина погрешности определения (вычисления) площади ($P \pm \Delta P$), м2	54 ± 3
3.	Формула, примененная для вычисления предельной погрешности определения площади земельного участка, с подставленными значениями и итоговые (вычисленные) значения (ΔP), м2	$\Delta P = 3.5 * M_t * \sqrt{P} = 3.5 * 0,1 * \sqrt{54} = 3$
4.	Площадь земельного участка согласно сведениям Единого государственного реестра недвижимости ($R_{\text{кад}}$), м2	54
5.	Оценка расхождения P и $R_{\text{кад}}$ ($P - R_{\text{кад}}$), м2	-
6.	Предельные минимальный и максимальный размеры земельного участка ($R_{\text{мин}}$ и $R_{\text{макс}}$), м2	- -
7.	Вид (виды) разрешенного использования	-
7.1.	Дополнительные сведения об использовании земельного участка	-
8.	Кадастровый или иной государственный учетный номер (инвентарный) здания, сооружения, объекта незавершенного строительства, расположенного на земельном участке	-
9.	Сведения о земельных участках (землях общего пользования, территории общего пользования), посредством которых обеспечивается доступ	Земли общего пользования
10.	Иные сведения	-
4. Пояснения к сведениям об уточняемом земельном участке с кадастровым номером 29:23:010206:30 :		
1.	-	

Сведения об уточняемых земельных участках

1. Сведения о характерных точках границы уточняемого земельного участка с кадастровым номером 29:23:010206:32 :

Система координат МСК-29 зона 3						Зона № 3	
Обозначение характерных точек границ	Координаты, м				Метод определения координат	Формулы, примененные для расчета средней квадратической погрешности определения координат характерных точек границ (Mt), с подставленными в такие формулы значениями и итоговые (вычисленные) значения Mt, м	Описание закрепле ния точки
	содержатся в Едином государственном реестре недвижимости		определены в результате выполнения комплексных кадастровых работ				
	X	Y	X	Y			
1	2	3	4	5	6	7	8
н168У	-	-	293084.72	3567387.70	Метод спутниковых геодезических измерений (определений)	Mt = 0.1 с использованием программного обеспечения КРЕДО ГНСС	-
н169У	-	-	293113.03	3567429.46	Метод спутниковых геодезических измерений (определений)	Mt = 0.1 с использованием программного обеспечения КРЕДО ГНСС	-
н170У	-	-	293102.14	3567436.67	Метод спутниковых геодезических измерений (определений)	Mt = 0.1 с использованием программного обеспечения КРЕДО ГНСС	-
н171У	-	-	293100.48	3567434.15	Метод спутниковых геодезических измерений (определений)	Mt = 0.1 с использованием программного обеспечения КРЕДО ГНСС	-
н172У	-	-	293074.36	3567394.50	Метод спутниковых геодезических измерений (определений)	Mt = 0.1 с использованием программного обеспечения КРЕДО ГНСС	-
н168У	-	-	293084.72	3567387.70	Метод спутниковых геодезических измерений (определений)	Mt = 0.1 с использованием программного обеспечения КРЕДО ГНСС	-

2. Сведения о частях границ уточняемого земельного участка с кадастровым номером 29:23:010206:32 :

Обозначение части границ		Горизонтальное проложение (S), м	Описание прохождения части границ	Сведения о согласовании местоположения границ (согласовано/спорное)
от т.	до т.			
1	2	3	4	5
н168У	н169У	50.45	-	Согласовано
н169У	н170У	13.06	-	Согласовано
н170У	н171У	3.02	-	Согласовано
н171У	н172У	47.48	-	Согласовано
н172У	н168У	12.39	-	Согласовано

3. Сведения о характеристиках уточняемого земельного участка с кадастровым номером 29:23:010206:32 :		
№ п/п	Наименование характеристики земельного участка	Значение характеристики
1	2	3
1.	Сведения об адресе земельного участка	-
1.1.	Сведения об ином месте нахождения земельного участка, не являющегося объектом адресации, в структурированном виде	-
1.2.	Дополнительные сведения о месте нахождения земельного участка	-
2.	Площадь земельного участка \pm величина погрешности определения (вычисления) площади ($P \pm \Delta P$), м ²	642 ± 9
3.	Формула, примененная для вычисления предельной погрешности определения площади земельного участка, с подставленными значениями и итоговые (вычисленные) значения (ΔP), м ²	$\Delta P = 3.5 * M_t * \sqrt{P} = 3.5 * 0,1 * \sqrt{642} = 9$
4.	Площадь земельного участка согласно сведениям Единого государственного реестра недвижимости ($R_{\text{кад}}$), м ²	657
5.	Оценка расхождения P и $R_{\text{кад}}$ ($P - R_{\text{кад}}$), м ²	15
6.	Предельные минимальный и максимальный размеры земельного участка ($R_{\text{мин}}$ и $R_{\text{макс}}$), м ²	- -
7.	Вид (виды) разрешенного использования	-
7.1.	Дополнительные сведения об использовании земельного участка	-
8.	Кадастровый или иной государственный учетный номер (инвентарный) здания, сооружения, объекта незавершенного строительства, расположенного на земельном участке	29:23:010206:71
9.	Сведения о земельных участках (землях общего пользования, территории общего пользования), посредством которых обеспечивается доступ	Земли общего пользования
10.	Иные сведения	-
4. Пояснения к сведениям об уточняемом земельном участке с кадастровым номером 29:23:010206:32 :		
1.	-	

Сведения об уточняемых земельных участках

1. Сведения о характерных точках границы уточняемого земельного участка с кадастровым номером 29:23:010206:33 :

Система координат МСК-29 зона 3						Зона № 3	
Обозначение характерных точек границ	Координаты, м				Метод определения координат	Формулы, примененные для расчета средней квадратической погрешности определения координат характерных точек границ (Mt), с подставленными в такие формулы значениями и итоговые (вычисленные) значения Mt, м	Описание закрепле ния точки
	содержатся в Едином государственном реестре недвижимости		определены в результате выполнения комплексных кадастровых работ				
	X	Y	X	Y			
1	2	3	4	5	6	7	8
н137У	-	-	293026.21	3567353.40	Метод спутниковых геодезических измерений (определений)	Mt = 0.1 с использованием программного обеспечения КРЕДО ГНСС	-
н140У	-	-	293030.86	3567355.03	Метод спутниковых геодезических измерений (определений)	Mt = 0.1 с использованием программного обеспечения КРЕДО ГНСС	-
н25У	-	-	293029.11	3567360.54	Метод спутниковых геодезических измерений (определений)	Mt = 0.1 с использованием программного обеспечения КРЕДО ГНСС	-
н26У	-	-	293026.87	3567367.65	Метод спутниковых геодезических измерений (определений)	Mt = 0.1 с использованием программного обеспечения КРЕДО ГНСС	-
н27У	-	-	293022.18	3567366.07	Метод спутниковых геодезических измерений (определений)	Mt = 0.1 с использованием программного обеспечения КРЕДО ГНСС	-
н22У	-	-	293022.65	3567364.57	Метод спутниковых геодезических измерений (определений)	Mt = 0.1 с использованием программного обеспечения КРЕДО ГНСС	-
н21У	-	-	293024.48	3567358.83	Метод спутниковых геодезических измерений (определений)	Mt = 0.1 с использованием программного обеспечения КРЕДО ГНСС	-
н137У	-	-	293026.21	3567353.40	Метод спутниковых геодезических измерений (определений)	Mt = 0.1 с использованием программного обеспечения КРЕДО ГНСС	-

2. Сведения о частях границ уточняемого земельного участка с кадастровым номером 29:23:010206:33 :

Обозначение части границ		Горизонтальное проложение (S), м	Описание прохождения части границ	Сведения о согласовании местоположения границ (согласовано/спорное)
от т.	до т.			
1	2	3	4	5
н137У	н140У	4.93	-	Согласовано

2. Сведения о частях границ уточняемого земельного участка с кадастровым номером 29:23:010206:33 :				
Обозначение части границ		Горизонтальное проложение (S), м	Описание прохождения части границ	Сведения о согласовании местоположения границ (согласовано/спорное)
от т.	до т.			
1	2	3	4	5
н140У	н25У	5.78	-	Согласовано
н25У	н26У	7.45	-	Согласовано
н26У	н27У	4.95	-	Согласовано
н27У	н22У	1.57	-	Согласовано
н22У	н21У	6.02	-	Согласовано
н21У	н137У	5.70	-	Согласовано
3. Сведения о характеристиках уточняемого земельного участка с кадастровым номером 29:23:010206:33 :				
№ п/п	Наименование характеристики земельного участка		Значение характеристики	
1	2		3	
1.	Сведения об адресе земельного участка		-	
1.1.	Сведения об ином месте нахождения земельного участка, не являющегося объектом адресации, в структурированном виде		-	
1.2.	Дополнительные сведения о месте нахождения земельного участка		-	
2.	Площадь земельного участка ± величина погрешности определения (вычисления) площади (P ± ΔP), м2		65 ± 3	
3.	Формула, примененная для вычисления предельной погрешности определения площади земельного участка, с подставленными значениями и итоговые (вычисленные) значения (ΔP), м2		ΔP=3.5*Мt*√P=3.5*0,1*√65=3	
4.	Площадь земельного участка согласно сведениям Единого государственного реестра недвижимости (Ркад), м2		-	
5.	Оценка расхождения Р и Ркад (Р - Ркад), м2		-	
6.	Предельные минимальный и максимальный размеры земельного участка (Рмин и Рмакс), м2		- -	
7.	Вид (виды) разрешенного использования		-	
7.1.	Дополнительные сведения об использовании земельного участка		-	
8.	Кадастровый или иной государственный учетный номер (инвентарный) здания, сооружения, объекта незавершенного строительства, расположенного на земельном участке		29:23:000000:1306	
9.	Сведения о земельных участках (землях общего пользования, территории общего пользования), посредством которых обеспечивается доступ		Земли общего пользования	
10.	Иные сведения		-	
4. Пояснения к сведениям об уточняемом земельном участке с кадастровым номером 29:23:010206:33 :				
1.	-			

Сведения об уточняемых земельных участках

1. Сведения о характерных точках границы уточняемого земельного участка с кадастровым номером 29:23:010206:34 :

Система координат МСК-29 зона 3						Зона № 3	
Обозначение характерных точек границ	Координаты, м				Метод определения координат	Формулы, примененные для расчета средней квадратической погрешности определения координат характерных точек границ (Mt), с подставленными в такие формулы значениями и итоговые (вычисленные) значения Mt, м	Описание закрепле ния точки
	содержатся в Едином государственном реестре недвижимости		определены в результате выполнения комплексных кадастровых работ				
	X	Y	X	Y			
1	2	3	4	5	6	7	8
н173У	-	-	293065.62	3567381.51	Метод спутниковых геодезических измерений (определений)	Mt = 0.1 с использованием программного обеспечения КРЕДО ГНСС	-
н172У	-	-	293074.36	3567394.50	Метод спутниковых геодезических измерений (определений)	Mt = 0.1 с использованием программного обеспечения КРЕДО ГНСС	-
н171У	-	-	293100.48	3567434.15	Метод спутниковых геодезических измерений (определений)	Mt = 0.1 с использованием программного обеспечения КРЕДО ГНСС	-
н174У	-	-	293083.23	3567445.53	Метод спутниковых геодезических измерений (определений)	Mt = 0.1 с использованием программного обеспечения КРЕДО ГНСС	-
н175У	-	-	293048.61	3567392.52	Метод спутниковых геодезических измерений (определений)	Mt = 0.1 с использованием программного обеспечения КРЕДО ГНСС	-
н173У	-	-	293065.62	3567381.51	Метод спутниковых геодезических измерений (определений)	Mt = 0.1 с использованием программного обеспечения КРЕДО ГНСС	-

2. Сведения о частях границ уточняемого земельного участка с кадастровым номером 29:23:010206:34 :

Обозначение части границ		Горизонтальное проложение (S), м	Описание прохождения части границ	Сведения о согласовании местоположения границ (согласовано/спорное)
от т.	до т.			
1	2	3	4	5
н173У	н172У	15.66	-	Согласовано
н172У	н171У	47.48	-	Согласовано
н171У	н174У	20.67	-	Согласовано
н174У	н175У	63.31	-	Согласовано
н175У	н173У	20.26	-	Согласовано

3. Сведения о характеристиках уточняемого земельного участка с кадастровым номером 29:23:010206:34 :		
№ п/п	Наименование характеристики земельного участка	Значение характеристики
1	2	3
1.	Сведения об адресе земельного участка	-
1.1.	Сведения об ином месте нахождения земельного участка, не являющегося объектом адресации, в структурированном виде	-
1.2.	Дополнительные сведения о месте нахождения земельного участка	-
2.	Площадь земельного участка \pm величина погрешности определения (вычисления) площади ($P \pm \Delta P$), м ²	1297 ± 13
3.	Формула, примененная для вычисления предельной погрешности определения площади земельного участка, с подставленными значениями и итоговые (вычисленные) значения (ΔP), м ²	$\Delta P = 3.5 * M_t * \sqrt{P} = 3.5 * 0,1 * \sqrt{1297} = 13$
4.	Площадь земельного участка согласно сведениям Единого государственного реестра недвижимости ($R_{\text{кад}}$), м ²	1297
5.	Оценка расхождения P и $R_{\text{кад}}$ ($P - R_{\text{кад}}$), м ²	-
6.	Предельные минимальный и максимальный размеры земельного участка ($R_{\text{мин}}$ и $R_{\text{макс}}$), м ²	- -
7.	Вид (виды) разрешенного использования	-
7.1.	Дополнительные сведения об использовании земельного участка	-
8.	Кадастровый или иной государственный учетный номер (инвентарный) здания, сооружения, объекта незавершенного строительства, расположенного на земельном участке	29:23:000000:590
9.	Сведения о земельных участках (землях общего пользования, территории общего пользования), посредством которых обеспечивается доступ	Земли общего пользования
10.	Иные сведения	-
4. Пояснения к сведениям об уточняемом земельном участке с кадастровым номером 29:23:010206:34 :		
1.	-	

Сведения об уточняемых земельных участках

1. Сведения о характерных точках границы уточняемого земельного участка с кадастровым номером 29:23:010206:35 :

Система координат МСК-29 зона 3						Зона № 3	
Обозначение характерных точек границ	Координаты, м				Метод определения координат	Формулы, примененные для расчета средней квадратической погрешности определения координат характерных точек границ (Mt), с подставленными в такие формулы значениями и итоговые (вычисленные) значения Mt, м	Описание закрепле ния точки
	содержатся в Едином государственном реестре недвижимости		определены в результате выполнения комплексных кадастровых работ				
	X	Y	X	Y			
1	2	3	4	5	6	7	8
н176У	-	-	293074.08	3567436.58	Метод спутниковых геодезических измерений (определений)	Mt = 0.1 с использованием программного обеспечения КРЕДО ГНСС	-
н177У	-	-	293090.90	3567462.63	Метод спутниковых геодезических измерений (определений)	Mt = 0.1 с использованием программного обеспечения КРЕДО ГНСС	-
н178У	-	-	293125.96	3567516.60	Метод спутниковых геодезических измерений (определений)	Mt = 0.1 с использованием программного обеспечения КРЕДО ГНСС	-
н179У	-	-	293127.54	3567519.10	Метод спутниковых геодезических измерений (определений)	Mt = 0.1 с использованием программного обеспечения КРЕДО ГНСС	-
н180У	-	-	293106.97	3567532.19	Метод спутниковых геодезических измерений (определений)	Mt = 0.1 с использованием программного обеспечения КРЕДО ГНСС	-
н181У	-	-	293053.52	3567449.89	Метод спутниковых геодезических измерений (определений)	Mt = 0.1 с использованием программного обеспечения КРЕДО ГНСС	-
н79У	-	-	293058.62	3567446.51	Метод спутниковых геодезических измерений (определений)	Mt = 0.1 с использованием программного обеспечения КРЕДО ГНСС	-
н76У	-	-	293069.26	3567439.68	Метод спутниковых геодезических измерений (определений)	Mt = 0.1 с использованием программного обеспечения КРЕДО ГНСС	-
н176У	-	-	293074.08	3567436.58	Метод спутниковых геодезических измерений (определений)	Mt = 0.1 с использованием программного обеспечения КРЕДО ГНСС	-

2. Сведения о частях границ уточняемого земельного участка с кадастровым номером 29:23:010206:35 :				
Обозначение части границ		Горизонтальное проложение (S), м	Описание прохождения части границ	Сведения о согласовании местоположения границ (согласовано/спорное)
от т.	до т.			
1	2	3	4	5
н176У	н177У	31.01	-	Согласовано
н177У	н178У	64.36	-	Согласовано
н178У	н179У	2.96	-	Согласовано
н179У	н180У	24.38	-	Согласовано
н180У	н181У	98.13	-	Согласовано
н181У	н79У	6.12	-	Согласовано
н79У	н76У	12.64	-	Согласовано
н76У	н176У	5.73	-	Согласовано
3. Сведения о характеристиках уточняемого земельного участка с кадастровым номером 29:23:010206:35 :				
№ п/п	Наименование характеристики земельного участка		Значение характеристики	
1	2		3	
1.	Сведения об адресе земельного участка		-	
1.1.	Сведения об ином месте нахождения земельного участка, не являющегося объектом адресации, в структурированном виде		-	
1.2.	Дополнительные сведения о месте нахождения земельного участка		-	
2.	Площадь земельного участка ± величина погрешности определения (вычисления) площади (Р ± ΔР), м2		2400 ± 17	
3.	Формула, примененная для вычисления предельной погрешности определения площади земельного участка, с подставленными значениями и итоговые (вычисленные) значения (ΔР), м2		ΔР=3.5*Мt*√Р=3.5*0,1*√2400=17	
4.	Площадь земельного участка согласно сведениям Единого государственного реестра недвижимости (Ркад), м2		-	
5.	Оценка расхождения Р и Ркад (Р - Ркад), м2		-	
6.	Предельные минимальный и максимальный размеры земельного участка (Рмин и Рмакс), м2		- -	
7.	Вид (виды) разрешенного использования		-	
7.1.	Дополнительные сведения об использовании земельного участка		-	
8.	Кадастровый или иной государственный учетный номер (инвентарный) здания, сооружения, объекта незавершенного строительства, расположенного на земельном участке		29:23:010206:72	
9.	Сведения о земельных участках (землях общего пользования, территории общего пользования), посредством которых обеспечивается доступ		Земли общего пользования	
10.	Иные сведения		-	
4. Пояснения к сведениям об уточняемом земельном участке с кадастровым номером 29:23:010206:35 :				
1.	-			

Сведения об уточняемых земельных участках

1. Сведения о характерных точках границы уточняемого земельного участка с кадастровым номером 29:23:010206:36 :

Система координат МСК-29 зона 3						Зона № 3	
Обозначение характерных точек границ	Координаты, м				Метод определения координат	Формулы, примененные для расчета средней квадратической погрешности определения координат характерных точек границ (Mt), с подставленными в такие формулы значениями и итоговые (вычисленные) значения Mt, м	Описание закрепле ния точки
	содержатся в Едином государственном реестре недвижимости		определены в результате выполнения комплексных кадастровых работ				
	X	Y	X	Y			
1	2	3	4	5	6	7	8
н182У	-	-	293062.88	3567418.99	Метод спутниковых геодезических измерений (определений)	Mt = 0.1 с использованием программного обеспечения КРЕДО ГНСС	-
н176У	-	-	293074.08	3567436.58	Метод спутниковых геодезических измерений (определений)	Mt = 0.1 с использованием программного обеспечения КРЕДО ГНСС	-
н76У	-	-	293069.26	3567439.68	Метод спутниковых геодезических измерений (определений)	Mt = 0.1 с использованием программного обеспечения КРЕДО ГНСС	-
н79У	-	-	293058.62	3567446.51	Метод спутниковых геодезических измерений (определений)	Mt = 0.1 с использованием программного обеспечения КРЕДО ГНСС	-
н181У	-	-	293053.52	3567449.89	Метод спутниковых геодезических измерений (определений)	Mt = 0.1 с использованием программного обеспечения КРЕДО ГНСС	-
н183У	-	-	293042.36	3567432.68	Метод спутниковых геодезических измерений (определений)	Mt = 0.1 с использованием программного обеспечения КРЕДО ГНСС	-
н182У	-	-	293062.88	3567418.99	Метод спутниковых геодезических измерений (определений)	Mt = 0.1 с использованием программного обеспечения КРЕДО ГНСС	-

2. Сведения о частях границ уточняемого земельного участка с кадастровым номером 29:23:010206:36 :

Обозначение части границ		Горизонтальное проложение (S), м	Описание прохождения части границ	Сведения о согласовании местоположения границ (согласовано/спорное)
от т.	до т.			
1	2	3	4	5
н182У	н176У	20.85	-	Согласовано
н176У	н76У	5.73	-	Согласовано
н76У	н79У	12.64	-	Согласовано
н79У	н181У	6.12	-	Согласовано

2. Сведения о частях границ уточняемого земельного участка с кадастровым номером 29:23:010206:36 :				
Обозначение части границ		Горизонтальное проложение (S), м	Описание прохождения части границ	Сведения о согласовании местоположения границ (согласовано/спорное)
от т.	до т.			
1	2	3	4	5
н181У	н183У	20.51	-	Согласовано
н183У	н182У	24.67	-	Согласовано
3. Сведения о характеристиках уточняемого земельного участка с кадастровым номером 29:23:010206:36 :				
№ п/п	Наименование характеристики земельного участка		Значение характеристики	
1	2		3	
1.	Сведения об адресе земельного участка		-	
1.1.	Сведения об ином месте нахождения земельного участка, не являющегося объектом адресации, в структурированном виде		-	
1.2.	Дополнительные сведения о месте нахождения земельного участка		-	
2.	Площадь земельного участка ± величина погрешности определения (вычисления) площади ($P \pm \Delta P$), м ²		508 ± 8	
3.	Формула, примененная для вычисления предельной погрешности определения площади земельного участка, с подставленными значениями и итоговые (вычисленные) значения (ΔP), м ²		$\Delta P = 3.5 * M_t * \sqrt{P} = 3.5 * 0,1 * \sqrt{508} = 8$	
4.	Площадь земельного участка согласно сведениям Единого государственного реестра недвижимости ($R_{\text{кад}}$), м ²		-	
5.	Оценка расхождения P и $R_{\text{кад}}$ ($P - R_{\text{кад}}$), м ²		-	
6.	Предельные минимальный и максимальный размеры земельного участка ($R_{\text{мин}}$ и $R_{\text{макс}}$), м ²		- -	
7.	Вид (виды) разрешенного использования		-	
7.1.	Дополнительные сведения об использовании земельного участка		-	
8.	Кадастровый или иной государственный учетный номер (инвентарный) здания, сооружения, объекта незавершенного строительства, расположенного на земельном участке		29:23:010206:74	
9.	Сведения о земельных участках (землях общего пользования, территории общего пользования), посредством которых обеспечивается доступ		Земли общего пользования	
10.	Иные сведения		-	
4. Пояснения к сведениям об уточняемом земельном участке с кадастровым номером 29:23:010206:36 :				
1.	-			

Сведения об уточняемых земельных участках

1. Сведения о характерных точках границы уточняемого земельного участка с кадастровым номером 29:23:010206:38 :

Система координат МСК-29 зона 3						Зона № 3	
Обозначение характерных точек границ	Координаты, м				Метод определения координат	Формулы, примененные для расчета средней квадратической погрешности определения координат характерных точек границ (Mt), с подставленными в такие формулы значениями и итоговые (вычисленные) значения Mt, м	Описание закрепле ния точки
	содержатся в Едином государственном реестре недвижимости		определены в результате выполнения комплексных кадастровых работ				
	X	Y	X	Y			
1	2	3	4	5	6	7	8
н34У	-	-	293101.20	3567455.00	Метод спутниковых геодезических измерений (определений)	Mt = 0.1 с использованием программного обеспечения КРЕДО ГНСС	-
н2У	-	-	293136.48	3567508.78	Метод спутниковых геодезических измерений (определений)	Mt = 0.1 с использованием программного обеспечения КРЕДО ГНСС	-
н3У	-	-	293130.91	3567512.36	Метод спутниковых геодезических измерений (определений)	Mt = 0.1 с использованием программного обеспечения КРЕДО ГНСС	-
н184У	-	-	293130.08	3567513.98	Метод спутниковых геодезических измерений (определений)	Mt = 0.1 с использованием программного обеспечения КРЕДО ГНСС	-
н178У	-	-	293125.96	3567516.60	Метод спутниковых геодезических измерений (определений)	Mt = 0.1 с использованием программного обеспечения КРЕДО ГНСС	-
н177У	-	-	293090.90	3567462.63	Метод спутниковых геодезических измерений (определений)	Mt = 0.1 с использованием программного обеспечения КРЕДО ГНСС	-
н35У	-	-	293097.97	3567457.87	Метод спутниковых геодезических измерений (определений)	Mt = 0.1 с использованием программного обеспечения КРЕДО ГНСС	-
н34У	-	-	293101.20	3567455.00	Метод спутниковых геодезических измерений (определений)	Mt = 0.1 с использованием программного обеспечения КРЕДО ГНСС	-

2. Сведения о частях границ уточняемого земельного участка с кадастровым номером 29:23:010206:38 :

Обозначение части границ		Горизонтальное проложение (S), м	Описание прохождения части границ	Сведения о согласовании местоположения границ (согласовано/спорное)
от т.	до т.			
1	2	3	4	5
н34У	н2У	64.32	-	Согласовано

2. Сведения о частях границ уточняемого земельного участка с кадастровым номером 29:23:010206:38 :				
Обозначение части границ		Горизонтальное проложение (S), м	Описание прохождения части границ	Сведения о согласовании местоположения границ (согласовано/спорное)
от т.	до т.			
1	2	3	4	5
н2У	н3У	6.62	-	Согласовано
н3У	н184У	1.82	-	Согласовано
н184У	н178У	4.88	-	Согласовано
н178У	н177У	64.36	-	Согласовано
н177У	н35У	8.52	-	Согласовано
н35У	н34У	4.32	-	Согласовано
3. Сведения о характеристиках уточняемого земельного участка с кадастровым номером 29:23:010206:38 :				
№ п/п	Наименование характеристики земельного участка		Значение характеристики	
1	2		3	
1.	Сведения об адресе земельного участка		-	
1.1.	Сведения об ином месте нахождения земельного участка, не являющегося объектом адресации, в структурированном виде		-	
1.2.	Дополнительные сведения о месте нахождения земельного участка		-	
2.	Площадь земельного участка ± величина погрешности определения (вычисления) площади (Р ± ΔР), м2		829 ± 10	
3.	Формула, примененная для вычисления предельной погрешности определения площади земельного участка, с подставленными значениями и итоговые (вычисленные) значения (ΔР), м2		ΔР=3.5*Мt*√Р=3.5*0,1*√829=10	
4.	Площадь земельного участка согласно сведениям Единого государственного реестра недвижимости (Ркад), м2		829	
5.	Оценка расхождения Р и Ркад (Р - Ркад), м2		-	
6.	Предельные минимальный и максимальный размеры земельного участка (Рмин и Рмакс), м2		- -	
7.	Вид (виды) разрешенного использования		-	
7.1.	Дополнительные сведения об использовании земельного участка		-	
8.	Кадастровый или иной государственный учетный номер (инвентарный) здания, сооружения, объекта незавершенного строительства, расположенного на земельном участке		29:23:000000:213	
9.	Сведения о земельных участках (землях общего пользования, территории общего пользования), посредством которых обеспечивается доступ		Земли общего пользования	
10.	Иные сведения		-	
4. Пояснения к сведениям об уточняемом земельном участке с кадастровым номером 29:23:010206:38 :				
1.	-			

Сведения об уточняемых земельных участках

1. Сведения о характерных точках границы уточняемого земельного участка с кадастровым номером 29:23:010206:47 :

Система координат МСК-29 зона 3						Зона № 3	
Обозначение характерных точек границ	Координаты, м				Метод определения координат	Формулы, примененные для расчета средней квадратической погрешности определения координат характерных точек границ (Mt), с подставленными в такие формулы значениями и итоговые (вычисленные) значения Mt, м	Описание закрепле ния точки
	содержатся в Едином государственном реестре недвижимости		определены в результате выполнения комплексных кадастровых работ				
	X	Y	X	Y			
1	2	3	4	5	6	7	8
н185У	-	-	292996.04	3567401.51	Метод спутниковых геодезических измерений (определений)	Mt = 0.1 с использованием программного обеспечения КРЕДО ГНСС	-
н186У	-	-	293013.69	3567445.15	Метод спутниковых геодезических измерений (определений)	Mt = 0.1 с использованием программного обеспечения КРЕДО ГНСС	-
н187У	-	-	293033.12	3567493.62	Метод спутниковых геодезических измерений (определений)	Mt = 0.1 с использованием программного обеспечения КРЕДО ГНСС	-
н188У	-	-	293008.24	3567503.34	Метод спутниковых геодезических измерений (определений)	Mt = 0.1 с использованием программного обеспечения КРЕДО ГНСС	-
н189У	-	-	292972.13	3567411.26	Метод спутниковых геодезических измерений (определений)	Mt = 0.1 с использованием программного обеспечения КРЕДО ГНСС	-
н185У	-	-	292996.04	3567401.51	Метод спутниковых геодезических измерений (определений)	Mt = 0.1 с использованием программного обеспечения КРЕДО ГНСС	-

2. Сведения о частях границ уточняемого земельного участка с кадастровым номером 29:23:010206:47 :

Обозначение части границ		Горизонтальное проложение (S), м	Описание прохождения части границ	Сведения о согласовании местоположения границ (согласовано/спорное)
от т.	до т.			
1	2	3	4	5
н185У	н186У	47.07	-	Согласовано
н186У	н187У	52.22	-	Согласовано
н187У	н188У	26.71	-	Согласовано
н188У	н189У	98.91	-	Согласовано
н189У	н185У	25.82	-	Согласовано

3. Сведения о характеристиках уточняемого земельного участка с кадастровым номером 29:23:010206:47 :		
№ п/п	Наименование характеристики земельного участка	Значение характеристики
1	2	3
1.	Сведения об адресе земельного участка	-
1.1.	Сведения об ином месте нахождения земельного участка, не являющегося объектом адресации, в структурированном виде	-
1.2.	Дополнительные сведения о месте нахождения земельного участка	-
2.	Площадь земельного участка \pm величина погрешности определения (вычисления) площади ($P \pm \Delta P$), м ²	2607 ± 18
3.	Формула, примененная для вычисления предельной погрешности определения площади земельного участка, с подставленными значениями и итоговые (вычисленные) значения (ΔP), м ²	$\Delta P = 3.5 * M_t * \sqrt{P} = 3.5 * 0,1 * \sqrt{2607} = 18$
4.	Площадь земельного участка согласно сведениям Единого государственного реестра недвижимости ($R_{\text{кад}}$), м ²	2607
5.	Оценка расхождения P и $R_{\text{кад}}$ ($P - R_{\text{кад}}$), м ²	-
6.	Предельные минимальный и максимальный размеры земельного участка ($R_{\text{мин}}$ и $R_{\text{макс}}$), м ²	- -
7.	Вид (виды) разрешенного использования	-
7.1.	Дополнительные сведения об использовании земельного участка	-
8.	Кадастровый или иной государственный учетный номер (инвентарный) здания, сооружения, объекта незавершенного строительства, расположенного на земельном участке	29:23:000000:1300 29:23:000000:7192
9.	Сведения о земельных участках (землях общего пользования, территории общего пользования), посредством которых обеспечивается доступ	Земли общего пользования
10.	Иные сведения	-
4. Пояснения к сведениям об уточняемом земельном участке с кадастровым номером 29:23:010206:47 :		
1.	-	

Сведения об уточняемых земельных участках

1. Сведения о характерных точках границы уточняемого земельного участка с кадастровым номером 29:23:010206:48 :

Система координат МСК-29 зона 3						Зона № 3	
Обозначение характерных точек границ	Координаты, м				Метод определения координат	Формулы, примененные для расчета средней квадратической погрешности определения координат характерных точек границ (Mt), с подставленными в такие формулы значениями и итоговые (вычисленные) значения Mt, м	Описание закрепле ния точки
	содержатся в Едином государственном реестре недвижимости		определены в результате выполнения комплексных кадастровых работ				
	X	Y	X	Y			
1	2	3	4	5	6	7	8
н190У	-	-	293058.72	3567491.53	Метод спутниковых геодезических измерений (определений)	Mt = 0.1 с использованием программного обеспечения КРЕДО ГНСС	-
н191У	-	-	293064.08	3567506.99	Метод спутниковых геодезических измерений (определений)	Mt = 0.1 с использованием программного обеспечения КРЕДО ГНСС	-
н192У	-	-	293006.02	3567527.15	Метод спутниковых геодезических измерений (определений)	Mt = 0.1 с использованием программного обеспечения КРЕДО ГНСС	-
н193У	-	-	293000.66	3567511.65	Метод спутниковых геодезических измерений (определений)	Mt = 0.1 с использованием программного обеспечения КРЕДО ГНСС	-
н190У	-	-	293058.72	3567491.53	Метод спутниковых геодезических измерений (определений)	Mt = 0.1 с использованием программного обеспечения КРЕДО ГНСС	-

2. Сведения о частях границ уточняемого земельного участка с кадастровым номером 29:23:010206:48 :

Обозначение части границ		Горизонтальное проложение (S), м	Описание прохождения части границ	Сведения о согласовании местоположения границ (согласовано/спорное)
от т.	до т.			
1	2	3	4	5
н190У	н191У	16.36	-	Согласовано
н191У	н192У	61.46	-	Согласовано
н192У	н193У	16.40	-	Согласовано
н193У	н190У	61.45	-	Согласовано

3. Сведения о характеристиках уточняемого земельного участка с кадастровым номером 29:23:010206:48 :

№ п/п	Наименование характеристики земельного участка	Значение характеристики
1	2	3
1.	Сведения об адресе земельного участка	-

3. Сведения о характеристиках уточняемого земельного участка с кадастровым номером 29:23:010206:48 :		
№ п/п	Наименование характеристики земельного участка	Значение характеристики
1	2	3
1.1.	Сведения об ином месте нахождения земельного участка, не являющегося объектом адресации, в структурированном виде	-
1.2.	Дополнительные сведения о месте нахождения земельного участка	-
2.	Площадь земельного участка \pm величина погрешности определения (вычисления) площади ($P \pm \Delta P$), м2	1007 ± 11
3.	Формула, примененная для вычисления предельной погрешности определения площади земельного участка, с подставленными значениями и итоговые (вычисленные) значения (ΔP), м2	$\Delta P = 3.5 * M_t * \sqrt{P} = 3.5 * 0,1 * \sqrt{1007} = 11$
4.	Площадь земельного участка согласно сведениям Единого государственного реестра недвижимости ($R_{\text{кад}}$), м2	1007
5.	Оценка расхождения P и $R_{\text{кад}}$ ($P - R_{\text{кад}}$), м2	-
6.	Предельные минимальный и максимальный размеры земельного участка ($R_{\text{мин}}$ и $R_{\text{макс}}$), м2	- -
7.	Вид (виды) разрешенного использования	-
7.1.	Дополнительные сведения об использовании земельного участка	-
8.	Кадастровый или иной государственный учетный номер (инвентарный) здания, сооружения, объекта незавершенного строительства, расположенного на земельном участке	29:23:010206:73
9.	Сведения о земельных участках (землях общего пользования, территории общего пользования), посредством которых обеспечивается доступ	Земли общего пользования
10.	Иные сведения	-
4. Пояснения к сведениям об уточняемом земельном участке с кадастровым номером 29:23:010206:48 :		
1.	-	

Сведения об уточняемых земельных участках, необходимые для исправления реестровых ошибок в сведениях о местоположении их границ

**1. Сведения о характерных точках границ уточняемого земельного участка
с кадастровым номером 29:23:010206:8 :**

Система координат МСК-29 зона 3						Зона № 3	
Обозначение характерных точек границ	Координаты, м				Метод определения координат	Формулы, примененные для расчета средней квадратической погрешности определения координат характерных точек границ (Mt), с подставленными в такие формулы значениями и итоговые (вычисленные) значения Mt, м	Описание закрепле ния точки
	содержатся в Едином государственном реестре недвижимости		определены в результате выполнения комплексных кадастровых работ				
	X	Y	X	Y			
1	2	3	4	5	6	7	8
5	293224.83	3567380.95	293224.83	3567380.95	Метод спутниковых геодезических измерений (определений)	Mt = 0.1 с использованием программного обеспечения КРЕДО ГНСС	-
6	293264.71	3567439.93	293264.65	3567439.95	Метод спутниковых геодезических измерений (определений)	Mt = 0.1 с использованием программного обеспечения КРЕДО ГНСС	-
7	293214.16	3567474.93	293214.16	3567474.93	Метод спутниковых геодезических измерений (определений)	Mt = 0.1 с использованием программного обеспечения КРЕДО ГНСС	-
8	293210.28	3567469.43	293210.28	3567469.43	Метод спутниковых геодезических измерений (определений)	Mt = 0.1 с использованием программного обеспечения КРЕДО ГНСС	-
9	293204.30	3567461.28	293204.30	3567461.28	Метод спутниковых геодезических измерений (определений)	Mt = 0.1 с использованием программного обеспечения КРЕДО ГНСС	-
10	293171.63	3567415.82	293171.63	3567415.82	Метод спутниковых геодезических измерений (определений)	Mt = 0.1 с использованием программного обеспечения КРЕДО ГНСС	-
5	293224.83	3567380.95	293224.83	3567380.95	Метод спутниковых геодезических измерений (определений)	Mt = 0.1 с использованием программного обеспечения КРЕДО ГНСС	-

**2. Сведения о частях границ уточняемого земельного участка
с кадастровым номером 29:23:010206:8 :**

Обозначение части границ		Горизонтальное проложение (S), м	Описание прохождения части границ	Сведения о согласовании местоположения границ (согласовано/спорное)
от т.	до т.			
1	2	3	4	5
5	6	71.18	-	Согласовано
6	7	61.42	-	Согласовано

2. Сведения о частях границ уточняемого земельного участка с кадастровым номером 29:23:010206:8 :				
Обозначение части границ		Горизонтальное проложение (S), м	Описание прохождения части границ	Сведения о согласовании местоположения границ (согласовано/спорное)
от т.	до т.			
1	2	3	4	5
7	8	6.73	-	Согласовано
8	9	10.11	-	Согласовано
9	10	55.98	-	Согласовано
10	5	63.61	-	Согласовано
3. Сведения о характеристиках уточняемого земельного участка с кадастровым номером 29:23:010206:8 :				
№ п/п	Наименование характеристики			Значение характеристики
1	2			3
1.	Сведения об адресе земельного участка			-
1.1.	Сведения об ином месте нахождения земельного участка, не являющегося объектом адресации, в структурированном виде			-
1.2.	Дополнительные сведения о месте нахождения земельного участка			-
2.	Площадь земельного участка ± величина погрешности определения (вычисления) площади (P ± ΔP), м2			4500 ± 23
3.	Формула, примененная для расчета предельной допустимой погрешности определения площади земельного участка, с подставленными значениями и итоговые (вычисленные) значения (ΔP), м2			ΔP=3.5*Mt*√P=3.5*0,1*√4500=23
4.	Площадь земельного участка согласно сведениям Единого государственного реестра недвижимости (Ркад), м2			4500
5.	Оценка расхождения Р и Ркад (Р - Ркад), м2			-
6.	Предельные минимальный и максимальный размеры земельного участка (Рмин и Рмакс), м2			- -
7.	Кадастровый номер или иной государственный учетный номер (инвентарный) объекта недвижимости, расположенного на земельном участке			29:23:010206:82 29:23:000000:7191
8.	Вид (виды) разрешенного использования			-
8.1.	Дополнительные сведения об использовании земельного участка			-
9.	Сведения о земельных участках (землях общего пользования, территории общего пользования), посредством которых обеспечивается доступ			Земли общего пользования
10.	Иные сведения			При проведении комплексных кадастровых работ было выявлено, что значение площади земельного участка, указанной в ЕГРН и вычисленной в соответствии с координатами характерных точек границ земельного участка, содержащимися в ЕГРН, не совпадает. Это свидетельствует о том, что в отношении данного земельного участка в ЕГРН имеется реестровая ошибка.
4. Пояснения к сведениям об уточняемом земельном участке с кадастровым номером 29:23:010206:8 :				
1.	-			

Сведения об уточняемых земельных участках, необходимые для исправления реестровых ошибок в сведениях о местоположении их границ

**1. Сведения о характерных точках границ уточняемого земельного участка
с кадастровым номером 29:23:010206:15 :**

Система координат МСК-29 зона 3

Зона № 3

Обозначение характерных точек границ	Координаты, м				Метод определения координат	Формулы, примененные для расчета средней квадратической погрешности определения координат характерных точек границ (Mt), с подставленными в такие формулы значениями и итоговые (вычисленные) значения Mt, м	Описание закрепле ния точки
	содержатся в Едином государственном реестре недвижимости		определены в результате выполнения комплексных кадастровых работ				
	X	Y	X	Y			
1	2	3	4	5	6	7	8
н136У	-	-	293027.31	3567349.97	Метод спутниковых геодезических измерений (определений)	Mt = 0.1 с использованием программного обеспечения КРЕДО ГНСС	-
н137У	-	-	293026.21	3567353.40	Метод спутниковых геодезических измерений (определений)	Mt = 0.1 с использованием программного обеспечения КРЕДО ГНСС	-
н21У	-	-	293024.48	3567358.83	Метод спутниковых геодезических измерений (определений)	Mt = 0.1 с использованием программного обеспечения КРЕДО ГНСС	-
н22У	-	-	293022.65	3567364.57	Метод спутниковых геодезических измерений (определений)	Mt = 0.1 с использованием программного обеспечения КРЕДО ГНСС	-
н23У	-	-	293016.86	3567362.57	Метод спутниковых геодезических измерений (определений)	Mt = 0.1 с использованием программного обеспечения КРЕДО ГНСС	-
н24У	-	-	293018.71	3567356.76	Метод спутниковых геодезических измерений (определений)	Mt = 0.1 с использованием программного обеспечения КРЕДО ГНСС	-
н138У	-	-	293021.60	3567347.66	Метод спутниковых геодезических измерений (определений)	Mt = 0.1 с использованием программного обеспечения КРЕДО ГНСС	-
н136У	-	-	293027.31	3567349.97	Метод спутниковых геодезических измерений (определений)	Mt = 0.1 с использованием программного обеспечения КРЕДО ГНСС	-

2. Сведения о частях границ уточняемого земельного участка с кадастровым номером 29:23:010206:15 :				
Обозначение части границ		Горизонтальное проложение (S), м	Описание прохождения части границ	Сведения о согласовании местоположения границ (согласовано/спорное)
от т.	до т.			
1	2	3	4	5
н136У	н137У	3.60	-	Согласовано
н137У	н21У	5.70	-	Согласовано
н21У	н22У	6.02	-	Согласовано
н22У	н23У	6.13	-	Согласовано
н23У	н24У	6.10	-	Согласовано
н24У	н138У	9.55	-	Согласовано
н138У	н136У	6.16	-	Согласовано
3. Сведения о характеристиках уточняемого земельного участка с кадастровым номером 29:23:010206:15 :				
№ п/п	Наименование характеристики		Значение характеристики	
1	2		3	
1.	Сведения об адресе земельного участка		-	
1.1.	Сведения об ином месте нахождения земельного участка, не являющегося объектом адресации, в структурированном виде		-	
1.2.	Дополнительные сведения о месте нахождения земельного участка		-	
2.	Площадь земельного участка ± величина погрешности определения (вычисления) площади ($P \pm \Delta P$), м ²		95 ± 3	
3.	Формула, примененная для расчета предельной допустимой погрешности определения площади земельного участка, с подставленными значениями и итоговые (вычисленные) значения (ΔP), м ²		$\Delta P = 3.5 * M_t * \sqrt{P} = 3.5 * 0,1 * \sqrt{95} = 3$	
4.	Площадь земельного участка согласно сведениям Единого государственного реестра недвижимости (Р _{кад}), м ²		-	
5.	Оценка расхождения Р и Р _{кад} (Р - Р _{кад}), м ²		-	
6.	Предельные минимальный и максимальный размеры земельного участка (Р _{мин} и Р _{макс}), м ²		-	
7.	Кадастровый номер или иной государственный учетный номер (инвентарный) объекта недвижимости, расположенного на земельном участке		29:23:000000:1304	
8.	Вид (виды) разрешенного использования		-	
8.1.	Дополнительные сведения об использовании земельного участка		-	
9.	Сведения о земельных участках (землях общего пользования, территории общего пользования), посредством которых обеспечивается доступ		Земли общего пользования	
10.	Иные сведения		При проведении комплексных кадастровых работ было выявлено, что значение площади земельного участка, указанной в ЕГРН и вычисленной в соответствии с координатами характерных точек границ земельного участка, содержащимися в ЕГРН, не совпадает. Это свидетельствует о том, что в отношении данного земельного участка в ЕГРН имеется реестровая ошибка.	

4. Пояснения к сведениям об уточняемом земельном участке с кадастровым номером 29:23:010206:15 :

1.

-

Сведения об уточняемых земельных участках, необходимые для исправления реестровых ошибок в сведениях о местоположении их границ

**1. Сведения о характерных точках границ уточняемого земельного участка
с кадастровым номером 29:23:010206:18 :**

Система координат МСК-29 зона 3						Зона № 3	
Обозначение характерных точек границ	Координаты, м				Метод определения координат	Формулы, примененные для расчета средней квадратической погрешности определения координат характерных точек границ (Mt), с подставленными в такие формулы значениями и итоговые (вычисленные) значения Mt, м	Описание закрепле ния точки
	содержатся в Едином государственном реестре недвижимости		определены в результате выполнения комплексных кадастровых работ				
	X	Y	X	Y			
1	2	3	4	5	6	7	8
11	293086.28	3567372.70	293086.30	3567372.64	Метод спутниковых геодезических измерений (определений)	Mt = 0.1 с использованием программного обеспечения КРЕДО ГНСС	-
12	293081.67	3567386.94	293085.19	3567376.09	Метод спутниковых геодезических измерений (определений)	Mt = 0.1 с использованием программного обеспечения КРЕДО ГНСС	-
13	293077.80	3567385.63	293081.75	3567386.77	Метод спутниковых геодезических измерений (определений)	Mt = 0.1 с использованием программного обеспечения КРЕДО ГНСС	-
14	293082.51	3567371.28	293081.68	3567386.97	Метод спутниковых геодезических измерений (определений)	Mt = 0.1 с использованием программного обеспечения КРЕДО ГНСС	-
n139У	-	-	293077.77	3567385.74	Метод спутниковых геодезических измерений (определений)	Mt = 0.1 с использованием программного обеспечения КРЕДО ГНСС	-
14	-	-	293082.51	3567371.28	Метод спутниковых геодезических измерений (определений)	Mt = 0.1 с использованием программного обеспечения КРЕДО ГНСС	-
11	293086.28	3567372.70	293086.30	3567372.64	Метод спутниковых геодезических измерений (определений)	Mt = 0.1 с использованием программного обеспечения КРЕДО ГНСС	-

**2. Сведения о частях границ уточняемого земельного участка
с кадастровым номером 29:23:010206:18 :**

Обозначение части границ		Горизонтальное проложение (S), м	Описание прохождения части границ	Сведения о согласовании местоположения границ (согласовано/спорное)
от т.	до т.			
1	2	3	4	5
11	12	3.62	-	Согласовано
12	13	11.22	-	Согласовано

2. Сведения о частях границ уточняемого земельного участка с кадастровым номером 29:23:010206:18 :				
Обозначение части границ		Горизонтальное проложение (S), м	Описание прохождения части границ	Сведения о согласовании местоположения границ (согласовано/спорное)
от т.	до т.			
1	2	3	4	5
13	14	0.21	-	Согласовано
14	н139У	4.10	-	Согласовано
н139У	14	15.22	-	Согласовано
14	11	4.03	-	Согласовано
3. Сведения о характеристиках уточняемого земельного участка с кадастровым номером 29:23:010206:18 :				
№ п/п	Наименование характеристики			Значение характеристики
1	2			3
1.	Сведения об адресе земельного участка			-
1.1.	Сведения об ином месте нахождения земельного участка, не являющегося объектом адресации, в структурированном виде			-
1.2.	Дополнительные сведения о месте нахождения земельного участка			-
2.	Площадь земельного участка ± величина погрешности определения (вычисления) площади (Р ± ΔР), м2			62 ± 3
3.	Формула, примененная для расчета предельной допустимой погрешности определения площади земельного участка, с подставленными значениями и итоговые (вычисленные) значения (ΔР), м2			ΔР=3.5*Mt*√P=3.5*0,1*√62=3
4.	Площадь земельного участка согласно сведениям Единого государственного реестра недвижимости (Ркад), м2			62
5.	Оценка расхождения Р и Ркад (Р - Ркад), м2			-
6.	Предельные минимальный и максимальный размеры земельного участка (Рмин и Рмакс), м2			- -
7.	Кадастровый номер или иной государственный учетный номер (инвентарный) объекта недвижимости, расположенного на земельном участке			-
8.	Вид (виды) разрешенного использования			-
8.1.	Дополнительные сведения об использовании земельного участка			-
9.	Сведения о земельных участках (землях общего пользования, территории общего пользования), посредством которых обеспечивается доступ			Земли общего пользования
10.	Иные сведения			При проведении комплексных кадастровых работ было выявлено, что значение площади земельного участка, указанной в ЕГРН и вычисленной в соответствии с координатами характерных точек границ земельного участка, содержащимися в ЕГРН, не совпадает. Это свидетельствует о том, что в отношении данного земельного участка в ЕГРН имеется реестровая ошибка.
4. Пояснения к сведениям об уточняемом земельном участке с кадастровым номером 29:23:010206:18 :				
1.	-			

Сведения об уточняемых земельных участках, необходимые для исправления реестровых ошибок в сведениях о местоположении их границ							
1. Сведения о характерных точках границ уточняемого земельного участка с кадастровым номером 29:23:010206:21 :							
Система координат МСК-29 зона 3					Зона № 3		
Обозначение характерных точек границ	Координаты, м				Метод определения координат	Формулы, примененные для расчета средней квадратической погрешности определения координат характерных точек границ (Mt), с подставленными в такие формулы значениями и итоговые (вычисленные) значения Mt, м	Описание закрепления точки
	содержатся в Едином государственном реестре недвижимости		определены в результате выполнения комплексных кадастровых работ				
1	2	3	4	5	6	7	8
15	293044.00	3567357.03	293043.25	3567356.82	Метод спутниковых геодезических измерений (определений)	Mt = 0.1 с использованием программного обеспечения КРЕДО ГНСС	-
16	293039.17	3567371.88	293042.66	3567358.66	Метод спутниковых геодезических измерений (определений)	Mt = 0.1 с использованием программного обеспечения КРЕДО ГНСС	-
17	293027.62	3567367.86	293038.41	3567371.67	Метод спутниковых геодезических измерений (определений)	Mt = 0.1 с использованием программного обеспечения КРЕДО ГНСС	-
18	293032.51	3567352.48	293026.87	3567367.65	Метод спутниковых геодезических измерений (определений)	Mt = 0.1 с использованием программного обеспечения КРЕДО ГНСС	-
н25У	-	-	293029.11	3567360.54	Метод спутниковых геодезических измерений (определений)	Mt = 0.1 с использованием программного обеспечения КРЕДО ГНСС	-
н140У	-	-	293030.86	3567355.03	Метод спутниковых геодезических измерений (определений)	Mt = 0.1 с использованием программного обеспечения КРЕДО ГНСС	-
н141У	-	-	293031.76	3567352.27	Метод спутниковых геодезических измерений (определений)	Mt = 0.1 с использованием программного обеспечения КРЕДО ГНСС	-
15	293044.00	3567357.03	293043.25	3567356.82	Метод спутниковых геодезических измерений (определений)	Mt = 0.1 с использованием программного обеспечения КРЕДО ГНСС	-

2. Сведения о частях границ уточняемого земельного участка с кадастровым номером 29:23:010206:21 :				
Обозначение части границ		Горизонтальное проложение (S), м	Описание прохождения части границ	Сведения о согласовании местоположения границ (согласовано/спорное)
от т.	до т.			
1	2	3	4	5
15	16	1.93	-	Согласовано
16	17	13.69	-	Согласовано
17	18	12.22	-	Согласовано
18	н25У	7.45	-	Согласовано
н25У	н140У	5.78	-	Согласовано
н140У	н141У	2.90	-	Согласовано
н141У	15	12.36	-	Согласовано
3. Сведения о характеристиках уточняемого земельного участка с кадастровым номером 29:23:010206:21 :				
№ п/п	Наименование характеристики		Значение характеристики	
1	2		3	
1.	Сведения об адресе земельного участка		-	
1.1.	Сведения об ином месте нахождения земельного участка, не являющегося объектом адресации, в структурированном виде		-	
1.2.	Дополнительные сведения о месте нахождения земельного участка		-	
2.	Площадь земельного участка ± величина погрешности определения (вычисления) площади ($P \pm \Delta P$), м ²		195 ± 5	
3.	Формула, примененная для расчета предельной допустимой погрешности определения площади земельного участка, с подставленными значениями и итоговые (вычисленные) значения (ΔP), м ²		$\Delta P = 3.5 * M_t * \sqrt{P} = 3.5 * 0,1 * \sqrt{195} = 5$	
4.	Площадь земельного участка согласно сведениям Единого государственного реестра недвижимости (Р _{кад}), м ²		195	
5.	Оценка расхождения Р и Р _{кад} (Р - Р _{кад}), м ²		-	
6.	Предельные минимальный и максимальный размеры земельного участка (Р _{мин} и Р _{макс}), м ²		-	
7.	Кадастровый номер или иной государственный учетный номер (инвентарный) объекта недвижимости, расположенного на земельном участке		-	
8.	Вид (виды) разрешенного использования		-	
8.1.	Дополнительные сведения об использовании земельного участка		-	
9.	Сведения о земельных участках (землях общего пользования, территории общего пользования), посредством которых обеспечивается доступ		Земли общего пользования	
10.	Иные сведения		При выполнении комплексных кадастровых работ было установлено, что местоположение границ земельного участка было определено со смещением. Это связано с тем, что неверно были определены координаты базы, не внесены все соответствующие поправки. В связи с этим требуется исправить реестровую ошибку в части местоположения границ земельного участка.	

4. Пояснения к сведениям об уточняемом земельном участке с кадастровым номером 29:23:010206:21 :

1.

-

Сведения об уточняемых земельных участках, необходимые для исправления реестровых ошибок в сведениях о местоположении их границ

**1. Сведения о характерных точках границ уточняемого земельного участка
с кадастровым номером 29:23:010206:58 :**

Система координат МСК-29 зона 3

Зона № 3

Обозначение характерных точек границ	Координаты, м				Метод определения координат	Формулы, примененные для расчета средней квадратической погрешности определения координат характерных точек границ (Mt), с подставленными в такие формулы значениями и итоговые (вычисленные) значения Mt, м	Описание закрепле ния точки
	содержатся в Едином государственном реестре недвижимости		определены в результате выполнения комплексных кадастровых работ				
	X	Y	X	Y			
1	2	3	4	5	6	7	8
19	293225.68	3566872.19	293225.68	3566872.19	Метод спутниковых геодезических измерений (определений)	Mt = 0.1 с использованием программного обеспечения КРЕДО ГНСС	-
20	293230.34	3566869.80	293230.34	3566869.80	Метод спутниковых геодезических измерений (определений)	Mt = 0.1 с использованием программного обеспечения КРЕДО ГНСС	-
21	293248.67	3566905.72	293248.67	3566905.72	Метод спутниковых геодезических измерений (определений)	Mt = 0.1 с использованием программного обеспечения КРЕДО ГНСС	-
22	293258.88	3566900.41	293258.88	3566900.41	Метод спутниковых геодезических измерений (определений)	Mt = 0.1 с использованием программного обеспечения КРЕДО ГНСС	-
23	293264.36	3566911.49	293264.36	3566911.49	Метод спутниковых геодезических измерений (определений)	Mt = 0.1 с использованием программного обеспечения КРЕДО ГНСС	-
24	293223.58	3566932.23	293223.58	3566932.23	Метод спутниковых геодезических измерений (определений)	Mt = 0.1 с использованием программного обеспечения КРЕДО ГНСС	-
25	293199.75	3566885.60	293199.75	3566885.60	Метод спутниковых геодезических измерений (определений)	Mt = 0.1 с использованием программного обеспечения КРЕДО ГНСС	-
26	293204.29	3566883.24	293204.29	3566883.24	Метод спутниковых геодезических измерений (определений)	Mt = 0.1 с использованием программного обеспечения КРЕДО ГНСС	-
19	293225.68	3566872.19	293225.68	3566872.19	Метод спутниковых геодезических измерений (определений)	Mt = 0.1 с использованием программного обеспечения КРЕДО ГНСС	-

2. Сведения о частях границ уточняемого земельного участка с кадастровым номером 29:23:010206:58 :				
Обозначение части границ		Горизонтальное проложение (S), м	Описание прохождения части границ	Сведения о согласовании местоположения границ (согласовано/спорное)
от т.	до т.			
1	2	3	4	5
19	20	5.24	-	Согласовано
20	21	40.33	-	Согласовано
21	22	11.51	-	Согласовано
22	23	12.36	-	Согласовано
23	24	45.75	-	Согласовано
24	25	52.37	-	Согласовано
25	26	5.12	-	Согласовано
26	19	24.08	-	Согласовано
3. Сведения о характеристиках уточняемого земельного участка с кадастровым номером 29:23:010206:58 :				
№ п/п	Наименование характеристики		Значение характеристики	
1	2		3	
1.	Сведения об адресе земельного участка		-	
1.1.	Сведения об ином месте нахождения земельного участка, не являющегося объектом адресации, в структурированном виде		-	
1.2.	Дополнительные сведения о месте нахождения земельного участка		-	
2.	Площадь земельного участка ± величина погрешности определения (вычисления) площади ($P \pm \Delta P$), м2		1947 ± 15	
3.	Формула, примененная для расчета предельной допустимой погрешности определения площади земельного участка, с подставленными значениями и итоговые (вычисленные) значения (ΔP), м2		$\Delta P = 3.5 * M_t * \sqrt{P} = 3.5 * 0,1 * \sqrt{1947} = 15$	
4.	Площадь земельного участка согласно сведениям Единого государственного реестра недвижимости (Ркад), м2		1945	
5.	Оценка расхождения Р и Ркад ($P - P_{кад}$), м2		2	
6.	Предельные минимальный и максимальный размеры земельного участка ($P_{мин}$ и $P_{макс}$), м2		- -	
7.	Кадастровый номер или иной государственный учетный номер (инвентарный) объекта недвижимости, расположенного на земельном участке		29:23:010206:78 29:23:010206:232	
8.	Вид (виды) разрешенного использования		-	
8.1.	Дополнительные сведения об использовании земельного участка		-	
9.	Сведения о земельных участках (землях общего пользования, территории общего пользования), посредством которых обеспечивается доступ		Земли общего пользования	

3. Сведения о характеристиках уточняемого земельного участка с кадастровым номером 29:23:010206:58 :		
№ п/п	Наименование характеристики	Значение характеристики
1	2	3
10.	Иные сведения	При выполнении комплексных кадастровых работ было установлено, что местоположение границ земельного участка было определено со смещением. Это связано с тем, что неверно были определены координаты базы, не внесены все соответствующие поправки. В связи с этим требуется исправить реестровую ошибку в части местоположения границ земельного участка.
4. Пояснения к сведениям об уточняемом земельном участке с кадастровым номером 29:23:010206:58 :		
1.	-	

Описание местоположения зданий, сооружений, объектов незавершенного строительства на земельном участке

**1. Сведения о характерных точках контура объекта недвижимости
с кадастровым номером : 29:23:000000:213 :**

Система координат МСК-29 зона 3

Зона № 3

Обозначение характерных точек контура	Содержатся в Едином государственном реестре недвижимости			Определены в ходе выполнения комплексных кадастровых работ			Метод опреде ления коор динат	Формулы, примененные для расчета средней квадратической погрешности определения координат характерных точек (Mt), м, с подставленными в такие формулы значениями и итоговые (вычисленные) значения Mt, м
	Координаты, м		Ради ус, м	Координаты, м		Ради ус, м		
	X	Y	R	X	Y	R		
1	2	3	4	5	6	7	8	9
н1О	-	-	-	293102.20	3567456.54	-	Метод спутниковых геодезических измерений (определений)	Mt = 0.1 с использованием программного обеспечения КРЕДО ГНСС
н2О	-	-	-	293136.48	3567508.78	-	Метод спутниковых геодезических измерений (определений)	Mt = 0.1 с использованием программного обеспечения КРЕДО ГНСС
н3О	-	-	-	293130.91	3567512.36	-	Метод спутниковых геодезических измерений (определений)	Mt = 0.1 с использованием программного обеспечения КРЕДО ГНСС
н4О	-	-	-	293096.86	3567460.16	-	Метод спутниковых геодезических измерений (определений)	Mt = 0.1 с использованием программного обеспечения КРЕДО ГНСС
н1О	-	-	-	293102.20	3567456.54	-	Метод спутниковых геодезических измерений (определений)	Mt = 0.1 с использованием программного обеспечения КРЕДО ГНСС

**2. Сведения о характеристиках объекта недвижимости
с кадастровым номером : 29:23:000000:213 :**

№ п/п	Наименование характеристики	Значение характеристики
1	2	3
1.	Вид объекта недвижимости	здание
2.	Ранее присвоенный государственный учетный номер (инвентарный) здания, сооружения, объекта незавершенного строительства	-
3.	Кадастровый номер земельного участка (земельных участков), в границах которого (которых) расположены здание, сооружение, объект незавершенного строительства	29:23:010206:38
4.	Уникальный учетный номер кадастрового квартала, в границах которого расположены здание, сооружение, объект незавершенного строительства	29:23:000000
5.	Сведения об адресе здания, сооружения, объекта незавершенного строительства	-

2. Сведения о характеристиках объекта недвижимости с кадастровым номером : 29:23:000000:213 :

№ п/п	Наименование характеристики	Значение характеристики
1	2	3
5.1.	Сведения об ином месте нахождения здания, сооружения, объекта незавершенного строительства, не являющегося объектом адресации, в структурированном виде	-
5.2.	Дополнительные сведения о месте нахождения здания, сооружения, объекта незавершенного строительства	-
6.	Иные сведения	-

3. Пояснения к сведениям об объекте недвижимости с кадастровым номером 29:23:000000:213 :

1.	-
----	---

**Описание местоположения зданий, сооружений,
объектов незавершенного строительства на земельном участке**

**1. Сведения о характерных точках контура объекта недвижимости
с кадастровым номером : 29:23:000000:590 :**

Система координат МСК-29 зона 3

Зона № 3

Обозначение характерных точек контура	Содержатся в Едином государственном реестре недвижимости			Определены в ходе выполнения комплексных кадастровых работ			Метод опреде ления коор динат	Формулы, примененные для расчета средней квадратической погрешности определения координат характерных точек (Mt), м, с подставленными в такие формулы значениями и итоговые (вычисленные) значения Mt, м
	Координаты, м		Ради ус, м	Координаты, м		Ради ус, м		
	X	Y	R	X	Y	R		
1	2	3	4	5	6	7	8	9
н5О	-	-	-	293067.27	3567392.20	-	Метод спутниковых геодезических измерений (определений)	Mt = 0.1 с использованием программного обеспечения КРЕДО ГНСС
н6О	-	-	-	293094.90	3567434.64	-	Метод спутниковых геодезических измерений (определений)	Mt = 0.1 с использованием программного обеспечения КРЕДО ГНСС
н7О	-	-	-	293084.60	3567441.27	-	Метод спутниковых геодезических измерений (определений)	Mt = 0.1 с использованием программного обеспечения КРЕДО ГНСС
н8О	-	-	-	293057.18	3567398.67	-	Метод спутниковых геодезических измерений (определений)	Mt = 0.1 с использованием программного обеспечения КРЕДО ГНСС
н5О	-	-	-	293067.27	3567392.20	-	Метод спутниковых геодезических измерений (определений)	Mt = 0.1 с использованием программного обеспечения КРЕДО ГНСС

**2. Сведения о характеристиках объекта недвижимости
с кадастровым номером : 29:23:000000:590 :**

№ п/п	Наименование характеристики	Значение характеристики
1	2	3
1.	Вид объекта недвижимости	здание
2.	Ранее присвоенный государственный учетный номер (инвентарный) здания, сооружения, объекта незавершенного строительства	-
3.	Кадастровый номер земельного участка (земельных участков), в границах которого (которых) расположены здание, сооружение, объект незавершенного строительства	29:23:010206:34
4.	Уникальный учетный номер кадастрового квартала, в границах которого расположены здание, сооружение, объект незавершенного строительства	29:23:010206
5.	Сведения об адресе здания, сооружения, объекта незавершенного строительства	-

2. Сведения о характеристиках объекта недвижимости с кадастровым номером : 29:23:000000:590 :

№ п/п	Наименование характеристики	Значение характеристики
1	2	3
5.1.	Сведения об ином месте нахождения здания, сооружения, объекта незавершенного строительства, не являющегося объектом адресации, в структурированном виде	-
5.2.	Дополнительные сведения о месте нахождения здания, сооружения, объекта незавершенного строительства	-
6.	Иные сведения	-

3. Пояснения к сведениям об объекте недвижимости с кадастровым номером 29:23:000000:590 :

1.	-
----	---

Описание местоположения зданий, сооружений, объектов незавершенного строительства на земельном участке

**1. Сведения о характерных точках контура объекта недвижимости
с кадастровым номером : 29:23:000000:1297 :**

Система координат МСК-29 зона 3

Зона № 3

Обозначение характерных точек контура	Содержатся в Едином государственном реестре недвижимости			Определены в ходе выполнения комплексных кадастровых работ			Метод опреде ления коор динат	Формулы, примененные для расчета средней квадратической погрешности определения координат характерных точек (Mt), м, с подставленными в такие формулы значениями и итоговые (вычисленные) значения Mt, м
	Координаты, м		Ради ус, м	Координаты, м		Ради ус, м		
	X	Y	R	X	Y	R		
1	2	3	4	5	6	7	8	9
н9О	-	-	-	292995.76	3567312.16	-	Метод спутниковых геодезических измерений (определений)	Mt = 0.1 с использованием программного обеспечения КРЕДО ГНСС
н10О	-	-	-	293005.19	3567320.93	-	Метод спутниковых геодезических измерений (определений)	Mt = 0.1 с использованием программного обеспечения КРЕДО ГНСС
н11О	-	-	-	292983.74	3567344.00	-	Метод спутниковых геодезических измерений (определений)	Mt = 0.1 с использованием программного обеспечения КРЕДО ГНСС
н12О	-	-	-	292974.31	3567335.24	-	Метод спутниковых геодезических измерений (определений)	Mt = 0.1 с использованием программного обеспечения КРЕДО ГНСС
н9О	-	-	-	292995.76	3567312.16	-	Метод спутниковых геодезических измерений (определений)	Mt = 0.1 с использованием программного обеспечения КРЕДО ГНСС

**2. Сведения о характеристиках объекта недвижимости
с кадастровым номером : 29:23:000000:1297 :**

№ п/п	Наименование характеристики	Значение характеристики
1	2	3
1.	Вид объекта недвижимости	здание
2.	Ранее присвоенный государственный учетный номер (инвентарный) здания, сооружения, объекта незавершенного строительства	-
3.	Кадастровый номер земельного участка (земельных участков), в границах которого (которых) расположены здание, сооружение, объект незавершенного строительства	29:23:010206:29
4.	Уникальный учетный номер кадастрового квартала, в границах которого расположены здание, сооружение, объект незавершенного строительства	29:23:000000
5.	Сведения об адресе здания, сооружения, объекта незавершенного строительства	-

2. Сведения о характеристиках объекта недвижимости с кадастровым номером : 29:23:000000:1297 :

№ п/п	Наименование характеристики	Значение характеристики
1	2	3
5.1.	Сведения об ином месте нахождения здания, сооружения, объекта незавершенного строительства, не являющегося объектом адресации, в структурированном виде	-
5.2.	Дополнительные сведения о месте нахождения здания, сооружения, объекта незавершенного строительства	-
6.	Иные сведения	-

3. Пояснения к сведениям об объекте недвижимости с кадастровым номером 29:23:000000:1297 :

1.	-
----	---

Описание местоположения зданий, сооружений, объектов незавершенного строительства на земельном участке

**1. Сведения о характерных точках контура объекта недвижимости
с кадастровым номером : 29:23:000000:1300 :**

Система координат МСК-29 зона 3

Зона № 3

Обозначение характерных точек контура	Содержатся в Едином государственном реестре недвижимости			Определены в ходе выполнения комплексных кадастровых работ			Метод опреде ления коор динат	Формулы, примененные для расчета средней квадратической погрешности определения координат характерных точек (Mt), м, с подставленными в такие формулы значениями и итоговые (вычисленные) значения Mt, м
	Координаты, м		Ради ус, м	Координаты, м		Ради ус, м		
	X	Y	R	X	Y	R		
1	2	3	4	5	6	7	8	9
н13О	-	-	-	292990.90	3567405.75	-	Метод спутниковых геодезических измерений (определений)	Mt = 0.1 с использованием программного обеспечения КРЕДО ГНСС
н14О	-	-	-	293024.58	3567492.94	-	Метод спутниковых геодезических измерений (определений)	Mt = 0.1 с использованием программного обеспечения КРЕДО ГНСС
н15О	-	-	-	293013.08	3567497.38	-	Метод спутниковых геодезических измерений (определений)	Mt = 0.1 с использованием программного обеспечения КРЕДО ГНСС
н16О	-	-	-	292979.40	3567410.19	-	Метод спутниковых геодезических измерений (определений)	Mt = 0.1 с использованием программного обеспечения КРЕДО ГНСС
н13О	-	-	-	292990.90	3567405.75	-	Метод спутниковых геодезических измерений (определений)	Mt = 0.1 с использованием программного обеспечения КРЕДО ГНСС

**2. Сведения о характеристиках объекта недвижимости
с кадастровым номером : 29:23:000000:1300 :**

№ п/п	Наименование характеристики	Значение характеристики
1	2	3
1.	Вид объекта недвижимости	здание
2.	Ранее присвоенный государственный учетный номер (инвентарный) здания, сооружения, объекта незавершенного строительства	-
3.	Кадастровый номер земельного участка (земельных участков), в границах которого (которых) расположены здание, сооружение, объект незавершенного строительства	29:23:010206:47
4.	Уникальный учетный номер кадастрового квартала, в границах которого расположены здание, сооружение, объект незавершенного строительства	29:23:010206
5.	Сведения об адресе здания, сооружения, объекта незавершенного строительства	-

2. Сведения о характеристиках объекта недвижимости с кадастровым номером : 29:23:000000:1300 :

№ п/п	Наименование характеристики	Значение характеристики
1	2	3
5.1.	Сведения об ином месте нахождения здания, сооружения, объекта незавершенного строительства, не являющегося объектом адресации, в структурированном виде	-
5.2.	Дополнительные сведения о месте нахождения здания, сооружения, объекта незавершенного строительства	-
6.	Иные сведения	-

3. Пояснения к сведениям об объекте недвижимости с кадастровым номером 29:23:000000:1300 :

1.	-
----	---

**Описание местоположения зданий, сооружений,
объектов незавершенного строительства на земельном участке**

**1. Сведения о характерных точках контура объекта недвижимости
с кадастровым номером : 29:23:000000:1302 :**

Система координат МСК-29 зона 3

Зона № 3

Обозначение характерных точек контура	Содержатся в Едином государственном реестре недвижимости			Определены в ходе выполнения комплексных кадастровых работ			Метод опреде ления коор динат	Формулы, примененные для расчета средней квадратической погрешности определения координат характерных точек (Mt), м, с подставленными в такие формулы значениями и итоговые (вычисленные) значения Mt, м
	Координаты, м		Ради ус, м	Координаты, м		Ради ус, м		
	X	Y	R	X	Y	R		
1	2	3	4	5	6	7	8	9
н17О	-	-	-	293118.86	3567378.45	-	Метод спутниковых геодезических измерений (определений)	Mt = 0.1 с использованием программного обеспечения КРЕДО ГНСС
н18О	-	-	-	293018.03	3567340.07	-	Метод спутниковых геодезических измерений (определений)	Mt = 0.1 с использованием программного обеспечения КРЕДО ГНСС
н19О	-	-	-	293020.27	3567334.21	-	Метод спутниковых геодезических измерений (определений)	Mt = 0.1 с использованием программного обеспечения КРЕДО ГНСС
н20О	-	-	-	293121.03	3567372.58	-	Метод спутниковых геодезических измерений (определений)	Mt = 0.1 с использованием программного обеспечения КРЕДО ГНСС
н17О	-	-	-	293118.86	3567378.45	-	Метод спутниковых геодезических измерений (определений)	Mt = 0.1 с использованием программного обеспечения КРЕДО ГНСС

**2. Сведения о характеристиках объекта недвижимости
с кадастровым номером : 29:23:000000:1302 :**

№ п/п	Наименование характеристики	Значение характеристики
1	2	3
1.	Вид объекта недвижимости	здание
2.	Ранее присвоенный государственный учетный номер (инвентарный) здания, сооружения, объекта незавершенного строительства	-
3.	Кадастровый номер земельного участка (земельных участков), в границах которого (которых) расположены здание, сооружение, объект незавершенного строительства	29:23:010206:28
4.	Уникальный учетный номер кадастрового квартала, в границах которого расположены здание, сооружение, объект незавершенного строительства	29:23:000000
5.	Сведения об адресе здания, сооружения, объекта незавершенного строительства	-

2. Сведения о характеристиках объекта недвижимости с кадастровым номером : 29:23:000000:1302 :

№ п/п	Наименование характеристики	Значение характеристики
1	2	3
5.1.	Сведения об ином месте нахождения здания, сооружения, объекта незавершенного строительства, не являющегося объектом адресации, в структурированном виде	-
5.2.	Дополнительные сведения о месте нахождения здания, сооружения, объекта незавершенного строительства	-
6.	Иные сведения	-

3. Пояснения к сведениям об объекте недвижимости с кадастровым номером 29:23:000000:1302 :

1.	-
----	---

Описание местоположения зданий, сооружений, объектов незавершенного строительства на земельном участке

**1. Сведения о характерных точках контура объекта недвижимости
с кадастровым номером : 29:23:000000:1304 :**

Система координат МСК-29 зона 3

Зона № 3

Обозначение характерных точек контура	Содержатся в Едином государственном реестре недвижимости			Определены в ходе выполнения комплексных кадастровых работ			Метод опреде ления коор динат	Формулы, примененные для расчета средней квадратической погрешности определения координат характерных точек (Mt), м, с подставленными в такие формулы значениями и итоговые (вычисленные) значения Mt, м
	Координаты, м		Ради ус, м	Координаты, м		Ради ус, м		
	X	Y	R	X	Y	R		
1	2	3	4	5	6	7	8	9
н21О	-	-	-	293024.48	3567358.83	-	Метод спутниковых геодезических измерений (определений)	Mt = 0.1 с использованием программного обеспечения КРЕДО ГНСС
н22О	-	-	-	293022.65	3567364.57	-	Метод спутниковых геодезических измерений (определений)	Mt = 0.1 с использованием программного обеспечения КРЕДО ГНСС
н23О	-	-	-	293016.86	3567362.57	-	Метод спутниковых геодезических измерений (определений)	Mt = 0.1 с использованием программного обеспечения КРЕДО ГНСС
н24О	-	-	-	293018.71	3567356.76	-	Метод спутниковых геодезических измерений (определений)	Mt = 0.1 с использованием программного обеспечения КРЕДО ГНСС
н21О	-	-	-	293024.48	3567358.83	-	Метод спутниковых геодезических измерений (определений)	Mt = 0.1 с использованием программного обеспечения КРЕДО ГНСС

**2. Сведения о характеристиках объекта недвижимости
с кадастровым номером : 29:23:000000:1304 :**

№ п/п	Наименование характеристики	Значение характеристики
1	2	3
1.	Вид объекта недвижимости	здание
2.	Ранее присвоенный государственный учетный номер (инвентарный) здания, сооружения, объекта незавершенного строительства	-
3.	Кадастровый номер земельного участка (земельных участков), в границах которого (которых) расположены здание, сооружение, объект незавершенного строительства	29:23:010206:15
4.	Уникальный учетный номер кадастрового квартала, в границах которого расположены здание, сооружение, объект незавершенного строительства	29:23:010206
5.	Сведения об адресе здания, сооружения, объекта незавершенного строительства	-

2. Сведения о характеристиках объекта недвижимости с кадастровым номером : 29:23:000000:1304 :

№ п/п	Наименование характеристики	Значение характеристики
1	2	3
5.1.	Сведения об ином месте нахождения здания, сооружения, объекта незавершенного строительства, не являющегося объектом адресации, в структурированном виде	-
5.2.	Дополнительные сведения о месте нахождения здания, сооружения, объекта незавершенного строительства	-
6.	Иные сведения	-

3. Пояснения к сведениям об объекте недвижимости с кадастровым номером 29:23:000000:1304 :

1.	-
----	---

**Описание местоположения зданий, сооружений,
объектов незавершенного строительства на земельном участке**

**1. Сведения о характерных точках контура объекта недвижимости
с кадастровым номером : 29:23:000000:1306 :**

Система координат МСК-29 зона 3

Зона № 3

Обозначение характерных точек контура	Содержатся в Едином государственном реестре недвижимости			Определены в ходе выполнения комплексных кадастровых работ			Метод опреде ления коор динат	Формулы, примененные для расчета средней квадратической погрешности определения координат характерных точек (Mt), м, с подставленными в такие формулы значениями и итоговые (вычисленные) значения Mt, м
	Координаты, м		Ради ус, м	Координаты, м		Ради ус, м		
	X	Y	R	X	Y	R		
1	2	3	4	5	6	7	8	9
н21О	-	-	-	293024.48	3567358.83	-	Метод спутниковых геодезических измерений (определений)	Mt = 0.1 с использованием программного обеспечения КРЕДО ГНСС
н25О	-	-	-	293029.11	3567360.54	-	Метод спутниковых геодезических измерений (определений)	Mt = 0.1 с использованием программного обеспечения КРЕДО ГНСС
н26О	-	-	-	293026.87	3567367.65	-	Метод спутниковых геодезических измерений (определений)	Mt = 0.1 с использованием программного обеспечения КРЕДО ГНСС
н27О	-	-	-	293022.18	3567366.07	-	Метод спутниковых геодезических измерений (определений)	Mt = 0.1 с использованием программного обеспечения КРЕДО ГНСС
н22О	-	-	-	293022.65	3567364.57	-	Метод спутниковых геодезических измерений (определений)	Mt = 0.1 с использованием программного обеспечения КРЕДО ГНСС
н21О	-	-	-	293024.48	3567358.83	-	Метод спутниковых геодезических измерений (определений)	Mt = 0.1 с использованием программного обеспечения КРЕДО ГНСС

**2. Сведения о характеристиках объекта недвижимости
с кадастровым номером : 29:23:000000:1306 :**

№ п/п	Наименование характеристики	Значение характеристики
1	2	3
1.	Вид объекта недвижимости	здание
2.	Ранее присвоенный государственный учетный номер (инвентарный) здания, сооружения, объекта незавершенного строительства	-
3.	Кадастровый номер земельного участка (земельных участков), в границах которого (которых) расположены здание, сооружение, объект незавершенного строительства	29:23:010206:33

2. Сведения о характеристиках объекта недвижимости с кадастровым номером : 29:23:000000:1306 :

№ п/п	Наименование характеристики	Значение характеристики
1	2	3
4.	Уникальный учетный номер кадастрового квартала, в границах которого расположены здание, сооружение, объект незавершенного строительства	29:23:000000
5.	Сведения об адресе здания, сооружения, объекта незавершенного строительства	-
5.1.	Сведения об ином месте нахождения здания, сооружения, объекта незавершенного строительства, не являющегося объектом адресации, в структурированном виде	-
5.2.	Дополнительные сведения о месте нахождения здания, сооружения, объекта незавершенного строительства	-
6.	Иные сведения	-

3. Пояснения к сведениям об объекте недвижимости с кадастровым номером 29:23:000000:1306 :

1.	-
----	---

**Описание местоположения зданий, сооружений,
объектов незавершенного строительства на земельном участке**

**1. Сведения о характерных точках контура объекта недвижимости
с кадастровым номером : 29:23:000000:1307 :**

Система координат МСК-29 зона 3

Зона № 3

Обозначение характерных точек контура	Содержатся в Едином государственном реестре недвижимости			Определены в ходе выполнения комплексных кадастровых работ			Метод опреде ления коор динат	Формулы, примененные для расчета средней квадратической погрешности определения координат характерных точек (Mt), м, с подставленными в такие формулы значениями и итоговые (вычисленные) значения Mt, м
	Координаты, м		Ради ус, м	Координаты, м		Ради ус, м		
	X	Y	R	X	Y	R		
1	2	3	4	5	6	7	8	9
н28О	-	-	-	293162.09	3567395.94	-	Метод спутниковых геодезических измерений (определений)	Mt = 0.1 с использованием программного обеспечения КРЕДО ГНСС
н29О	-	-	-	293165.62	3567401.34	-	Метод спутниковых геодезических измерений (определений)	Mt = 0.1 с использованием программного обеспечения КРЕДО ГНСС
н30О	-	-	-	293129.83	3567424.72	-	Метод спутниковых геодезических измерений (определений)	Mt = 0.1 с использованием программного обеспечения КРЕДО ГНСС
н31О	-	-	-	293126.30	3567419.32	-	Метод спутниковых геодезических измерений (определений)	Mt = 0.1 с использованием программного обеспечения КРЕДО ГНСС
н28О	-	-	-	293162.09	3567395.94	-	Метод спутниковых геодезических измерений (определений)	Mt = 0.1 с использованием программного обеспечения КРЕДО ГНСС

**2. Сведения о характеристиках объекта недвижимости
с кадастровым номером : 29:23:000000:1307 :**

№ п/п	Наименование характеристики	Значение характеристики
1	2	3
1.	Вид объекта недвижимости	здание
2.	Ранее присвоенный государственный учетный номер (инвентарный) здания, сооружения, объекта незавершенного строительства	-
3.	Кадастровый номер земельного участка (земельных участков), в границах которого (которых) расположены здание, сооружение, объект незавершенного строительства	29:23:010206:40
4.	Уникальный учетный номер кадастрового квартала, в границах которого расположены здание, сооружение, объект незавершенного строительства	29:23:000000
5.	Сведения об адресе здания, сооружения, объекта незавершенного строительства	-

2. Сведения о характеристиках объекта недвижимости с кадастровым номером : 29:23:000000:1307 :

№ п/п	Наименование характеристики	Значение характеристики
1	2	3
5.1.	Сведения об ином месте нахождения здания, сооружения, объекта незавершенного строительства, не являющегося объектом адресации, в структурированном виде	-
5.2.	Дополнительные сведения о месте нахождения здания, сооружения, объекта незавершенного строительства	-
6.	Иные сведения	-

3. Пояснения к сведениям об объекте недвижимости с кадастровым номером 29:23:000000:1307 :

1.	-
----	---

**Описание местоположения зданий, сооружений,
объектов незавершенного строительства на земельном участке**

**1. Сведения о характерных точках контура объекта недвижимости
с кадастровым номером : 29:23:000000:1308 :**

Система координат МСК-29 зона 3

Зона № 3

Обозначение характерных точек контура	Содержатся в Едином государственном реестре недвижимости			Определены в ходе выполнения комплексных кадастровых работ			Метод опреде ления коор динат	Формулы, примененные для расчета средней квадратической погрешности определения координат характерных точек (Mt), м, с подставленными в такие формулы значениями и итоговые (вычисленные) значения Mt, м
	Координаты, м		Ради ус, м	Координаты, м		Ради ус, м		
	X	Y	R	X	Y	R		
1	2	3	4	5	6	7	8	9
н32О	-	-	-	293126.37	3567424.36	-	Метод спутниковых геодезических измерений (определений)	Mt = 0.1 с использованием программного обеспечения КРЕДО ГНСС
н33О	-	-	-	293130.35	3567429.19	-	Метод спутниковых геодезических измерений (определений)	Mt = 0.1 с использованием программного обеспечения КРЕДО ГНСС
н34О	-	-	-	293101.20	3567455.00	-	Метод спутниковых геодезических измерений (определений)	Mt = 0.1 с использованием программного обеспечения КРЕДО ГНСС
н35О	-	-	-	293097.97	3567457.87	-	Метод спутниковых геодезических измерений (определений)	Mt = 0.1 с использованием программного обеспечения КРЕДО ГНСС
н36О	-	-	-	293093.80	3567453.20	-	Метод спутниковых геодезических измерений (определений)	Mt = 0.1 с использованием программного обеспечения КРЕДО ГНСС
н32О	-	-	-	293126.37	3567424.36	-	Метод спутниковых геодезических измерений (определений)	Mt = 0.1 с использованием программного обеспечения КРЕДО ГНСС

**2. Сведения о характеристиках объекта недвижимости
с кадастровым номером : 29:23:000000:1308 :**

№ п/п	Наименование характеристики	Значение характеристики
1	2	3
1.	Вид объекта недвижимости	здание
2.	Ранее присвоенный государственный учетный номер (инвентарный) здания, сооружения, объекта незавершенного строительства	-
3.	Кадастровый номер земельного участка (земельных участков), в границах которого (которых) расположены здание, сооружение, объект незавершенного строительства	29:23:010206:51

2. Сведения о характеристиках объекта недвижимости с кадастровым номером : 29:23:000000:1308 :

№ п/п	Наименование характеристики	Значение характеристики
1	2	3
4.	Уникальный учетный номер кадастрового квартала, в границах которого расположены здание, сооружение, объект незавершенного строительства	29:23:010206
5.	Сведения об адресе здания, сооружения, объекта незавершенного строительства	-
5.1.	Сведения об ином месте нахождения здания, сооружения, объекта незавершенного строительства, не являющегося объектом адресации, в структурированном виде	-
5.2.	Дополнительные сведения о месте нахождения здания, сооружения, объекта незавершенного строительства	-
6.	Иные сведения	-

3. Пояснения к сведениям об объекте недвижимости с кадастровым номером 29:23:000000:1308 :

1.	-
----	---

Описание местоположения зданий, сооружений, объектов незавершенного строительства на земельном участке

**1. Сведения о характерных точках контура объекта недвижимости
с кадастровым номером : 29:23:000000:1309 :**

Система координат МСК-29 зона 3

Зона № 3

Обозначение характерных точек контура	Содержатся в Едином государственном реестре недвижимости			Определены в ходе выполнения комплексных кадастровых работ			Метод опреде ления коор динат	Формулы, примененные для расчета средней квадратической погрешности определения координат характерных точек (Mt), м, с подставленными в такие формулы значениями и итоговые (вычисленные) значения Mt, м
	Координаты, м		Ради ус, м	Координаты, м		Ради ус, м		
	X	Y	R	X	Y	R		
1	2	3	4	5	6	7	8	9
н37О	-	-	-	292954.19	3567372.57	-	Метод спутниковых геодезических измерений (определений)	Mt = 0.1 с использованием программного обеспечения КРЕДО ГНСС
н38О	-	-	-	292981.22	3567401.88	-	Метод спутниковых геодезических измерений (определений)	Mt = 0.1 с использованием программного обеспечения КРЕДО ГНСС
н39О	-	-	-	292976.02	3567406.67	-	Метод спутниковых геодезических измерений (определений)	Mt = 0.1 с использованием программного обеспечения КРЕДО ГНСС
н40О	-	-	-	292949.00	3567377.36	-	Метод спутниковых геодезических измерений (определений)	Mt = 0.1 с использованием программного обеспечения КРЕДО ГНСС
н37О	-	-	-	292954.19	3567372.57	-	Метод спутниковых геодезических измерений (определений)	Mt = 0.1 с использованием программного обеспечения КРЕДО ГНСС

**2. Сведения о характеристиках объекта недвижимости
с кадастровым номером : 29:23:000000:1309 :**

№ п/п	Наименование характеристики	Значение характеристики
1	2	3
1.	Вид объекта недвижимости	здание
2.	Ранее присвоенный государственный учетный номер (инвентарный) здания, сооружения, объекта незавершенного строительства	-
3.	Кадастровый номер земельного участка (земельных участков), в границах которого (которых) расположены здание, сооружение, объект незавершенного строительства	-
4.	Уникальный учетный номер кадастрового квартала, в границах которого расположены здание, сооружение, объект незавершенного строительства	29:23:010206
5.	Сведения об адресе здания, сооружения, объекта незавершенного строительства	-

2. Сведения о характеристиках объекта недвижимости с кадастровым номером : 29:23:000000:1309 :

№ п/п	Наименование характеристики	Значение характеристики
1	2	3
5.1.	Сведения об ином месте нахождения здания, сооружения, объекта незавершенного строительства, не являющегося объектом адресации, в структурированном виде	-
5.2.	Дополнительные сведения о месте нахождения здания, сооружения, объекта незавершенного строительства	-
6.	Иные сведения	-

3. Пояснения к сведениям об объекте недвижимости с кадастровым номером 29:23:000000:1309 :

1.	-
----	---

Описание местоположения зданий, сооружений, объектов незавершенного строительства на земельном участке

**1. Сведения о характерных точках контура объекта недвижимости
с кадастровым номером : 29:23:000000:1310 :**

Система координат МСК-29 зона 3

Зона № 3

Обозначение характерных точек контура	Содержатся в Едином государственном реестре недвижимости			Определены в ходе выполнения комплексных кадастровых работ			Метод опреде ления коор динат	Формулы, примененные для расчета средней квадратической погрешности определения координат характерных точек (Mt), м, с подставленными в такие формулы значениями и итоговые (вычисленные) значения Mt, м
	Координаты, м		Ради ус, м	Координаты, м		Ради ус, м		
	X	Y	R	X	Y	R		
1	2	3	4	5	6	7	8	9
н41О	-	-	-	293123.71	3567394.41	-	Метод спутниковых геодезических измерений (определений)	Mt = 0.1 с использованием программного обеспечения КРЕДО ГНСС
н42О	-	-	-	293121.59	3567400.85	-	Метод спутниковых геодезических измерений (определений)	Mt = 0.1 с использованием программного обеспечения КРЕДО ГНСС
н43О	-	-	-	293115.17	3567398.74	-	Метод спутниковых геодезических измерений (определений)	Mt = 0.1 с использованием программного обеспечения КРЕДО ГНСС
н44О	-	-	-	293117.29	3567392.30	-	Метод спутниковых геодезических измерений (определений)	Mt = 0.1 с использованием программного обеспечения КРЕДО ГНСС
н41О	-	-	-	293123.71	3567394.41	-	Метод спутниковых геодезических измерений (определений)	Mt = 0.1 с использованием программного обеспечения КРЕДО ГНСС

**2. Сведения о характеристиках объекта недвижимости
с кадастровым номером : 29:23:000000:1310 :**

№ п/п	Наименование характеристики	Значение характеристики
1	2	3
1.	Вид объекта недвижимости	здание
2.	Ранее присвоенный государственный учетный номер (инвентарный) здания, сооружения, объекта незавершенного строительства	-
3.	Кадастровый номер земельного участка (земельных участков), в границах которого (которых) расположены здание, сооружение, объект незавершенного строительства	29:23:010206:12
4.	Уникальный учетный номер кадастрового квартала, в границах которого расположены здание, сооружение, объект незавершенного строительства	29:23:010206
5.	Сведения об адресе здания, сооружения, объекта незавершенного строительства	-

2. Сведения о характеристиках объекта недвижимости с кадастровым номером : 29:23:000000:1310 :

№ п/п	Наименование характеристики	Значение характеристики
1	2	3
5.1.	Сведения об ином месте нахождения здания, сооружения, объекта незавершенного строительства, не являющегося объектом адресации, в структурированном виде	-
5.2.	Дополнительные сведения о месте нахождения здания, сооружения, объекта незавершенного строительства	-
6.	Иные сведения	-

3. Пояснения к сведениям об объекте недвижимости с кадастровым номером 29:23:000000:1310 :

1.	-
----	---

Описание местоположения зданий, сооружений, объектов незавершенного строительства на земельном участке

**1. Сведения о характерных точках контура объекта недвижимости
с кадастровым номером : 29:23:010101:1703 :**

Система координат МСК-29 зона 3

Зона № 3

Обозначение характерных точек контура	Содержатся в Едином государственном реестре недвижимости			Определены в ходе выполнения комплексных кадастровых работ			Метод опреде ления коор динат	Формулы, примененные для расчета средней квадратической погрешности определения координат характерных точек (Mt), м, с подставленными в такие формулы значениями и итоговые (вычисленные) значения Mt, м
	Координаты, м		Ради ус, м	Координаты, м		Ради ус, м		
	X	Y	R	X	Y	R		
1	2	3	4	5	6	7	8	9
н45О	-	-	-	293216.99	3567374.40	-	Метод спутниковых геодезических измерений (определений)	Mt = 0.1 с использованием программного обеспечения КРЕДО ГНСС
н46О	-	-	-	293220.36	3567379.62	-	Метод спутниковых геодезических измерений (определений)	Mt = 0.1 с использованием программного обеспечения КРЕДО ГНСС
н47О	-	-	-	293180.88	3567405.16	-	Метод спутниковых геодезических измерений (определений)	Mt = 0.1 с использованием программного обеспечения КРЕДО ГНСС
н48О	-	-	-	293177.51	3567399.94	-	Метод спутниковых геодезических измерений (определений)	Mt = 0.1 с использованием программного обеспечения КРЕДО ГНСС
н45О	-	-	-	293216.99	3567374.40	-	Метод спутниковых геодезических измерений (определений)	Mt = 0.1 с использованием программного обеспечения КРЕДО ГНСС

**2. Сведения о характеристиках объекта недвижимости
с кадастровым номером : 29:23:010101:1703 :**

№ п/п	Наименование характеристики	Значение характеристики
1	2	3
1.	Вид объекта недвижимости	здание
2.	Ранее присвоенный государственный учетный номер (инвентарный) здания, сооружения, объекта незавершенного строительства	-
3.	Кадастровый номер земельного участка (земельных участков), в границах которого (которых) расположены здание, сооружение, объект незавершенного строительства	29:23:010206:379
4.	Уникальный учетный номер кадастрового квартала, в границах которого расположены здание, сооружение, объект незавершенного строительства	29:23:010206
5.	Сведения об адресе здания, сооружения, объекта незавершенного строительства	-

2. Сведения о характеристиках объекта недвижимости с кадастровым номером : 29:23:010101:1703 :

№ п/п	Наименование характеристики	Значение характеристики
1	2	3
5.1.	Сведения об ином месте нахождения здания, сооружения, объекта незавершенного строительства, не являющегося объектом адресации, в структурированном виде	-
5.2.	Дополнительные сведения о месте нахождения здания, сооружения, объекта незавершенного строительства	-
6.	Иные сведения	-

3. Пояснения к сведениям об объекте недвижимости с кадастровым номером 29:23:010101:1703 :

1.	-
----	---

**Описание местоположения зданий, сооружений,
объектов незавершенного строительства на земельном участке**

**1. Сведения о характерных точках контура объекта недвижимости
с кадастровым номером : 29:23:010201:123 :**

Система координат МСК-29 зона 3

Зона № 3

Обозначение характерных точек контура	Содержатся в Едином государственном реестре недвижимости			Определены в ходе выполнения комплексных кадастровых работ			Метод опреде ления коор динат	Формулы, примененные для расчета средней квадратической погрешности определения координат характерных точек (Mt), м, с подставленными в такие формулы значениями и итоговые (вычисленные) значения Mt, м
	Координаты, м		Ради ус, м	Координаты, м		Ради ус, м		
	X	Y	R	X	Y	R		
1	2	3	4	5	6	7	8	9
н49О	-	-	-	293159.20	3567380.82	-	Метод спутниковых геодезических измерений (определений)	$Mt = 0.1$ с использованием программного обеспечения КРЕДО ГНСС
н50О	-	-	-	293162.12	3567385.21	-	Метод спутниковых геодезических измерений (определений)	$Mt = 0.1$ с использованием программного обеспечения КРЕДО ГНСС
н51О	-	-	-	293135.95	3567403.40	-	Метод спутниковых геодезических измерений (определений)	$Mt = 0.1$ с использованием программного обеспечения КРЕДО ГНСС
н52О	-	-	-	293132.49	3567398.20	-	Метод спутниковых геодезических измерений (определений)	$Mt = 0.1$ с использованием программного обеспечения КРЕДО ГНСС
н53О	-	-	-	293155.58	3567382.85	-	Метод спутниковых геодезических измерений (определений)	$Mt = 0.1$ с использованием программного обеспечения КРЕДО ГНСС
н49О	-	-	-	293159.20	3567380.82	-	Метод спутниковых геодезических измерений (определений)	$Mt = 0.1$ с использованием программного обеспечения КРЕДО ГНСС

**2. Сведения о характеристиках объекта недвижимости
с кадастровым номером : 29:23:010201:123 :**

№ п/п	Наименование характеристики	Значение характеристики
1	2	3
1.	Вид объекта недвижимости	здание
2.	Ранее присвоенный государственный учетный номер (инвентарный) здания, сооружения, объекта незавершенного строительства	-
3.	Кадастровый номер земельного участка (земельных участков), в границах которого (которых) расположены здание, сооружение, объект незавершенного строительства	29:23:010206:61

2. Сведения о характеристиках объекта недвижимости с кадастровым номером : 29:23:010201:123 :

№ п/п	Наименование характеристики	Значение характеристики
1	2	3
4.	Уникальный учетный номер кадастрового квартала, в границах которого расположены здание, сооружение, объект незавершенного строительства	29:23:010206
5.	Сведения об адресе здания, сооружения, объекта незавершенного строительства	-
5.1.	Сведения об ином месте нахождения здания, сооружения, объекта незавершенного строительства, не являющегося объектом адресации, в структурированном виде	-
5.2.	Дополнительные сведения о месте нахождения здания, сооружения, объекта незавершенного строительства	-
6.	Иные сведения	-

3. Пояснения к сведениям об объекте недвижимости с кадастровым номером 29:23:010201:123 :

1.	-
----	---

**Описание местоположения зданий, сооружений,
объектов незавершенного строительства на земельном участке**

**1. Сведения о характерных точках контура объекта недвижимости
с кадастровым номером : 29:23:010206:67 :**

Система координат МСК-29 зона 3

Зона № 3

Обозначение характерных точек контура	Содержатся в Едином государственном реестре недвижимости			Определены в ходе выполнения комплексных кадастровых работ			Метод опреде ления коор динат	Формулы, примененные для расчета средней погрешности определения координат характерных точек (Mt), м, с подставленными в такие формулы значениями и итоговые (вычисленные) значения Mt, м
	Координаты, м		Ради ус, м	Координаты, м		Ради ус, м		
	X	Y	R	X	Y	R		
1	2	3	4	5	6	7	8	9
н54О	-	-	-	293039.17	3567570.20	-	Метод спутниковых геодезических измерений (определений)	Mt = 0.1 с использованием программного обеспечения КРЕДО ГНСС
н55О	-	-	-	293037.09	3567571.92	-	Метод спутниковых геодезических измерений (определений)	Mt = 0.1 с использованием программного обеспечения КРЕДО ГНСС
н56О	-	-	-	293040.44	3567575.98	-	Метод спутниковых геодезических измерений (определений)	Mt = 0.1 с использованием программного обеспечения КРЕДО ГНСС
н57О	-	-	-	293035.72	3567579.88	-	Метод спутниковых геодезических измерений (определений)	Mt = 0.1 с использованием программного обеспечения КРЕДО ГНСС
н58О	-	-	-	293028.53	3567571.16	-	Метод спутниковых геодезических измерений (определений)	Mt = 0.1 с использованием программного обеспечения КРЕДО ГНСС
н59О	-	-	-	293035.32	3567565.55	-	Метод спутниковых геодезических измерений (определений)	Mt = 0.1 с использованием программного обеспечения КРЕДО ГНСС
н54О	-	-	-	293039.17	3567570.20	-	Метод спутниковых геодезических измерений (определений)	Mt = 0.1 с использованием программного обеспечения КРЕДО ГНСС

**2. Сведения о характеристиках объекта недвижимости
с кадастровым номером : 29:23:010206:67 :**

№ п/п	Наименование характеристики	Значение характеристики
1	2	3
1.	Вид объекта недвижимости	здание

2. Сведения о характеристиках объекта недвижимости с кадастровым номером : 29:23:010206:67 :

№ п/п	Наименование характеристики	Значение характеристики
1	2	3
2.	Ранее присвоенный государственный учетный номер (инвентарный) здания, сооружения, объекта незавершенного строительства	-
3.	Кадастровый номер земельного участка (земельных участков), в границах которого (которых) расположены здание, сооружение, объект незавершенного строительства	29:23:010206:10
4.	Уникальный учетный номер кадастрового квартала, в границах которого расположены здание, сооружение, объект незавершенного строительства	29:23:010206
5.	Сведения об адресе здания, сооружения, объекта незавершенного строительства	-
5.1.	Сведения об ином месте нахождения здания, сооружения, объекта незавершенного строительства, не являющегося объектом адресации, в структурированном виде	-
5.2.	Дополнительные сведения о месте нахождения здания, сооружения, объекта незавершенного строительства	-
6.	Иные сведения	-

3. Пояснения к сведениям об объекте недвижимости с кадастровым номером 29:23:010206:67 :

1.	-
----	---

**Описание местоположения зданий, сооружений,
объектов незавершенного строительства на земельном участке**

**1. Сведения о характерных точках контура объекта недвижимости
с кадастровым номером : 29:23:010206:68 :**

Система координат МСК-29 зона 3

Зона № 3

Обозначение характерных точек контура	Содержатся в Едином государственном реестре недвижимости			Определены в ходе выполнения комплексных кадастровых работ			Метод опреде ления коор динат	Формулы, примененные для расчета средней погрешности определения координат характерных точек (Mt), м, с подставленными в такие формулы значениями и итоговые (вычисленные) значения Mt, м
	Координаты, м		Ради ус, м	Координаты, м		Ради ус, м		
	X	Y	R	X	Y	R		
1	2	3	4	5	6	7	8	9
н60О	-	-	-	293174.95	3567444.15	-	Метод спутниковых геодезических измерений (определений)	Mt = 0.1 с использованием программного обеспечения КРЕДО ГНСС
н61О	-	-	-	293188.76	3567464.86	-	Метод спутниковых геодезических измерений (определений)	Mt = 0.1 с использованием программного обеспечения КРЕДО ГНСС
н62О	-	-	-	293138.43	3567498.42	-	Метод спутниковых геодезических измерений (определений)	Mt = 0.1 с использованием программного обеспечения КРЕДО ГНСС
н63О	-	-	-	293123.74	3567476.41	-	Метод спутниковых геодезических измерений (определений)	Mt = 0.1 с использованием программного обеспечения КРЕДО ГНСС
н64О	-	-	-	293134.62	3567469.15	-	Метод спутниковых геодезических измерений (определений)	Mt = 0.1 с использованием программного обеспечения КРЕДО ГНСС
н65О	-	-	-	293135.49	3567470.46	-	Метод спутниковых геодезических измерений (определений)	Mt = 0.1 с использованием программного обеспечения КРЕДО ГНСС
н60О	-	-	-	293174.95	3567444.15	-	Метод спутниковых геодезических измерений (определений)	Mt = 0.1 с использованием программного обеспечения КРЕДО ГНСС

**2. Сведения о характеристиках объекта недвижимости
с кадастровым номером : 29:23:010206:68 :**

№ п/п	Наименование характеристики	Значение характеристики
1	2	3
1.	Вид объекта недвижимости	здание

2. Сведения о характеристиках объекта недвижимости с кадастровым номером : 29:23:010206:68 :

№ п/п	Наименование характеристики	Значение характеристики
1	2	3
2.	Ранее присвоенный государственный учетный номер (инвентарный) здания, сооружения, объекта незавершенного строительства	-
3.	Кадастровый номер земельного участка (земельных участков), в границах которого (которых) расположены здание, сооружение, объект незавершенного строительства	29:23:010206:230
4.	Уникальный учетный номер кадастрового квартала, в границах которого расположены здание, сооружение, объект незавершенного строительства	29:23:010206
5.	Сведения об адресе здания, сооружения, объекта незавершенного строительства	-
5.1.	Сведения об ином месте нахождения здания, сооружения, объекта незавершенного строительства, не являющегося объектом адресации, в структурированном виде	-
5.2.	Дополнительные сведения о месте нахождения здания, сооружения, объекта незавершенного строительства	-
6.	Иные сведения	-

3. Пояснения к сведениям об объекте недвижимости с кадастровым номером 29:23:010206:68 :

1.	-
----	---

**Описание местоположения зданий, сооружений,
объектов незавершенного строительства на земельном участке**

**1. Сведения о характерных точках контура объекта недвижимости
с кадастровым номером : 29:23:010206:70 :**

Система координат МСК-29 зона 3

Зона № 3

Обозначение характерных точек контура	Содержатся в Едином государственном реестре недвижимости			Определены в ходе выполнения комплексных кадастровых работ			Метод опреде ления коор динат	Формулы, примененные для расчета средней квадратической погрешности определения координат характерных точек (Mt), м, с подставленными в такие формулы значениями и итоговые (вычисленные) значения Mt, м
	Координаты, м		Ради ус, м	Координаты, м		Ради ус, м		
	X	Y	R	X	Y	R		
1	2	3	4	5	6	7	8	9
н66О	-	-	-	293091.96	3567551.33	-	Метод спутниковых геодезических измерений (определений)	Mt = 0.1 с использованием программного обеспечения КРЕДО ГНСС
н67О	-	-	-	293089.45	3567553.13	-	Метод спутниковых геодезических измерений (определений)	Mt = 0.1 с использованием программного обеспечения КРЕДО ГНСС
н68О	-	-	-	293088.47	3567551.77	-	Метод спутниковых геодезических измерений (определений)	Mt = 0.1 с использованием программного обеспечения КРЕДО ГНСС
н69О	-	-	-	293080.96	3567557.19	-	Метод спутниковых геодезических измерений (определений)	Mt = 0.1 с использованием программного обеспечения КРЕДО ГНСС
н70О	-	-	-	293072.43	3567545.36	-	Метод спутниковых геодезических измерений (определений)	Mt = 0.1 с использованием программного обеспечения КРЕДО ГНСС
н71О	-	-	-	293082.45	3567538.14	-	Метод спутниковых геодезических измерений (определений)	Mt = 0.1 с использованием программного обеспечения КРЕДО ГНСС
н66О	-	-	-	293091.96	3567551.33	-	Метод спутниковых геодезических измерений (определений)	Mt = 0.1 с использованием программного обеспечения КРЕДО ГНСС

**2. Сведения о характеристиках объекта недвижимости
с кадастровым номером : 29:23:010206:70 :**

№ п/п	Наименование характеристики	Значение характеристики
1	2	3
1.	Вид объекта недвижимости	здание

2. Сведения о характеристиках объекта недвижимости с кадастровым номером : 29:23:010206:70 :

№ п/п	Наименование характеристики	Значение характеристики
1	2	3
2.	Ранее присвоенный государственный учетный номер (инвентарный) здания, сооружения, объекта незавершенного строительства	-
3.	Кадастровый номер земельного участка (земельных участков), в границах которого (которых) расположены здание, сооружение, объект незавершенного строительства	29:23:010206:238
4.	Уникальный учетный номер кадастрового квартала, в границах которого расположены здание, сооружение, объект незавершенного строительства	29:23:010206
5.	Сведения об адресе здания, сооружения, объекта незавершенного строительства	-
5.1.	Сведения об ином месте нахождения здания, сооружения, объекта незавершенного строительства, не являющегося объектом адресации, в структурированном виде	-
5.2.	Дополнительные сведения о месте нахождения здания, сооружения, объекта незавершенного строительства	-
6.	Иные сведения	Аренда

3. Пояснения к сведениям об объекте недвижимости с кадастровым номером 29:23:010206:70 :

1.	-
----	---

**Описание местоположения зданий, сооружений,
объектов незавершенного строительства на земельном участке**

**1. Сведения о характерных точках контура объекта недвижимости
с кадастровым номером : 29:23:010206:71 :**

Система координат МСК-29 зона 3

Зона № 3

Обозначение характерных точек контура	Содержатся в Едином государственном реестре недвижимости			Определены в ходе выполнения комплексных кадастровых работ			Метод опреде ления коор динат	Формулы, примененные для расчета средней квадратической погрешности определения координат характерных точек (Mt), м, с подставленными в такие формулы значениями и итоговые (вычисленные) значения Mt, м
	Координаты, м		Ради ус, м	Координаты, м		Ради ус, м		
	X	Y	R	X	Y	R		
1	2	3	4	5	6	7	8	9
н72О	-	-	-	293084.26	3567388.01	-	Метод спутниковых геодезических измерений (определений)	Mt = 0.1 с использованием программного обеспечения КРЕДО ГНСС
н73О	-	-	-	293108.94	3567425.56	-	Метод спутниковых геодезических измерений (определений)	Mt = 0.1 с использованием программного обеспечения КРЕДО ГНСС
н74О	-	-	-	293103.40	3567429.30	-	Метод спутниковых геодезических измерений (определений)	Mt = 0.1 с использованием программного обеспечения КРЕДО ГНСС
н75О	-	-	-	293078.93	3567391.68	-	Метод спутниковых геодезических измерений (определений)	Mt = 0.1 с использованием программного обеспечения КРЕДО ГНСС
н72О	-	-	-	293084.26	3567388.01	-	Метод спутниковых геодезических измерений (определений)	Mt = 0.1 с использованием программного обеспечения КРЕДО ГНСС

**2. Сведения о характеристиках объекта недвижимости
с кадастровым номером : 29:23:010206:71 :**

№ п/п	Наименование характеристики	Значение характеристики
1	2	3
1.	Вид объекта недвижимости	здание
2.	Ранее присвоенный государственный учетный номер (инвентарный) здания, сооружения, объекта незавершенного строительства	-
3.	Кадастровый номер земельного участка (земельных участков), в границах которого (которых) расположены здание, сооружение, объект незавершенного строительства	29:23:010206:32
4.	Уникальный учетный номер кадастрового квартала, в границах которого расположены здание, сооружение, объект незавершенного строительства	29:23:010206
5.	Сведения об адресе здания, сооружения, объекта незавершенного строительства	-

2. Сведения о характеристиках объекта недвижимости с кадастровым номером : 29:23:010206:71 :

№ п/п	Наименование характеристики	Значение характеристики
1	2	3
5.1.	Сведения об ином месте нахождения здания, сооружения, объекта незавершенного строительства, не являющегося объектом адресации, в структурированном виде	-
5.2.	Дополнительные сведения о месте нахождения здания, сооружения, объекта незавершенного строительства	-
6.	Иные сведения	-

3. Пояснения к сведениям об объекте недвижимости с кадастровым номером 29:23:010206:71 :

1.	-
----	---

**Описание местоположения зданий, сооружений,
объектов незавершенного строительства на земельном участке**

**1. Сведения о характерных точках контура объекта недвижимости
с кадастровым номером : 29:23:010206:72 :**

Система координат МСК-29 зона 3

Зона № 3

Обозначение характерных точек контура	Содержатся в Едином государственном реестре недвижимости			Определены в ходе выполнения комплексных кадастровых работ			Метод опреде ления коор динат	Формулы, примененные для расчета средней квадратической погрешности определения координат характерных точек (Mt), м, с подставленными в такие формулы значениями и итоговые (вычисленные) значения Mt, м
	Координаты, м		Ради ус, м	Координаты, м		Ради ус, м		
	X	Y	R	X	Y	R		
1	2	3	4	5	6	7	8	9
н76О	-	-	-	293069.26	3567439.68	-	Метод спутниковых геодезических измерений (определений)	Mt = 0.1 с использованием программного обеспечения КРЕДО ГНСС
н77О	-	-	-	293121.77	3567519.36	-	Метод спутниковых геодезических измерений (определений)	Mt = 0.1 с использованием программного обеспечения КРЕДО ГНСС
н78О	-	-	-	293111.01	3567526.40	-	Метод спутниковых геодезических измерений (определений)	Mt = 0.1 с использованием программного обеспечения КРЕДО ГНСС
н79О	-	-	-	293058.62	3567446.51	-	Метод спутниковых геодезических измерений (определений)	Mt = 0.1 с использованием программного обеспечения КРЕДО ГНСС
н76О	-	-	-	293069.26	3567439.68	-	Метод спутниковых геодезических измерений (определений)	Mt = 0.1 с использованием программного обеспечения КРЕДО ГНСС

**2. Сведения о характеристиках объекта недвижимости
с кадастровым номером : 29:23:010206:72 :**

№ п/п	Наименование характеристики	Значение характеристики
1	2	3
1.	Вид объекта недвижимости	здание
2.	Ранее присвоенный государственный учетный номер (инвентарный) здания, сооружения, объекта незавершенного строительства	-
3.	Кадастровый номер земельного участка (земельных участков), в границах которого (которых) расположены здание, сооружение, объект незавершенного строительства	29:23:010206:35
4.	Уникальный учетный номер кадастрового квартала, в границах которого расположены здание, сооружение, объект незавершенного строительства	29:23:010206
5.	Сведения об адресе здания, сооружения, объекта незавершенного строительства	-

2. Сведения о характеристиках объекта недвижимости с кадастровым номером : 29:23:010206:72 :

№ п/п	Наименование характеристики	Значение характеристики
1	2	3
5.1.	Сведения об ином месте нахождения здания, сооружения, объекта незавершенного строительства, не являющегося объектом адресации, в структурированном виде	-
5.2.	Дополнительные сведения о месте нахождения здания, сооружения, объекта незавершенного строительства	-
6.	Иные сведения	-

3. Пояснения к сведениям об объекте недвижимости с кадастровым номером 29:23:010206:72 :

1.	-
----	---

**Описание местоположения зданий, сооружений,
объектов незавершенного строительства на земельном участке**

**1. Сведения о характерных точках контура объекта недвижимости
с кадастровым номером : 29:23:010206:73 :**

Система координат МСК-29 зона 3

Зона № 3

Обозначение характерных точек контура	Содержатся в Едином государственном реестре недвижимости			Определены в ходе выполнения комплексных кадастровых работ			Метод опреде ления коор динат	Формулы, примененные для расчета средней квадратической погрешности определения координат характерных точек (Mt), м, с подставленными в такие формулы значениями и итоговые (вычисленные) значения Mt, м
	Координаты, м		Ради ус, м	Координаты, м		Ради ус, м		
	X	Y	R	X	Y	R		
1	2	3	4	5	6	7	8	9
н80О	-	-	-	293053.56	3567500.94	-	Метод спутниковых геодезических измерений (определений)	Mt = 0.1 с использованием программного обеспечения КРЕДО ГНСС
н81О	-	-	-	293055.82	3567507.41	-	Метод спутниковых геодезических измерений (определений)	Mt = 0.1 с использованием программного обеспечения КРЕДО ГНСС
н82О	-	-	-	293009.43	3567523.58	-	Метод спутниковых геодезических измерений (определений)	Mt = 0.1 с использованием программного обеспечения КРЕДО ГНСС
н83О	-	-	-	293007.17	3567517.12	-	Метод спутниковых геодезических измерений (определений)	Mt = 0.1 с использованием программного обеспечения КРЕДО ГНСС
н80О	-	-	-	293053.56	3567500.94	-	Метод спутниковых геодезических измерений (определений)	Mt = 0.1 с использованием программного обеспечения КРЕДО ГНСС

**2. Сведения о характеристиках объекта недвижимости
с кадастровым номером : 29:23:010206:73 :**

№ п/п	Наименование характеристики	Значение характеристики
1	2	3
1.	Вид объекта недвижимости	здание
2.	Ранее присвоенный государственный учетный номер (инвентарный) здания, сооружения, объекта незавершенного строительства	-
3.	Кадастровый номер земельного участка (земельных участков), в границах которого (которых) расположены здание, сооружение, объект незавершенного строительства	29:23:010206:48
4.	Уникальный учетный номер кадастрового квартала, в границах которого расположены здание, сооружение, объект незавершенного строительства	29:23:010206
5.	Сведения об адресе здания, сооружения, объекта незавершенного строительства	-

2. Сведения о характеристиках объекта недвижимости с кадастровым номером : 29:23:010206:73 :

№ п/п	Наименование характеристики	Значение характеристики
1	2	3
5.1.	Сведения об ином месте нахождения здания, сооружения, объекта незавершенного строительства, не являющегося объектом адресации, в структурированном виде	-
5.2.	Дополнительные сведения о месте нахождения здания, сооружения, объекта незавершенного строительства	-
6.	Иные сведения	-

3. Пояснения к сведениям об объекте недвижимости с кадастровым номером 29:23:010206:73 :

1.	-
----	---

Описание местоположения зданий, сооружений, объектов незавершенного строительства на земельном участке

**1. Сведения о характерных точках контура объекта недвижимости
с кадастровым номером : 29:23:010206:74 :**

Система координат МСК-29 зона 3							Зона № 3	
Обозначение характерных точек контура	Содержатся в Едином государственном реестре недвижимости			Определены в ходе выполнения комплексных кадастровых работ			Метод опреде ления коор динат	Формулы, примененные для расчета средней квадратической погрешности определения координат характерных точек (Mt), м, с подставленными в такие формулы значениями и итоговые (вычисленные) значения Mt, м
	Координаты, м		Ради ус, м	Координаты, м		Ради ус, м		
	X	Y	R	X	Y	R		
1	2	3	4	5	6	7	8	9
н84О	-	-	-	293057.91	3567422.32	-	Метод спутниковых геодезических измерений (определений)	Mt = 0.1 с использованием программного обеспечения КРЕДО ГНСС
н76О	-	-	-	293069.26	3567439.68	-	Метод спутниковых геодезических измерений (определений)	Mt = 0.1 с использованием программного обеспечения КРЕДО ГНСС
н79О	-	-	-	293058.62	3567446.51	-	Метод спутниковых геодезических измерений (определений)	Mt = 0.1 с использованием программного обеспечения КРЕДО ГНСС
н85О	-	-	-	293047.32	3567429.38	-	Метод спутниковых геодезических измерений (определений)	Mt = 0.1 с использованием программного обеспечения КРЕДО ГНСС
н84О	-	-	-	293057.91	3567422.32	-	Метод спутниковых геодезических измерений (определений)	Mt = 0.1 с использованием программного обеспечения КРЕДО ГНСС

**2. Сведения о характеристиках объекта недвижимости
с кадастровым номером : 29:23:010206:74 :**

№ п/п	Наименование характеристики	Значение характеристики
1	2	3
1.	Вид объекта недвижимости	здание
2.	Ранее присвоенный государственный учетный номер (инвентарный) здания, сооружения, объекта незавершенного строительства	-
3.	Кадастровый номер земельного участка (земельных участков), в границах которого (которых) расположены здание, сооружение, объект незавершенного строительства	29:23:010206:36
4.	Уникальный учетный номер кадастрового квартала, в границах которого расположены здание, сооружение, объект незавершенного строительства	29:23:010206
5.	Сведения об адресе здания, сооружения, объекта незавершенного строительства	-

2. Сведения о характеристиках объекта недвижимости с кадастровым номером : 29:23:010206:74 :

№ п/п	Наименование характеристики	Значение характеристики
1	2	3
5.1.	Сведения об ином месте нахождения здания, сооружения, объекта незавершенного строительства, не являющегося объектом адресации, в структурированном виде	-
5.2.	Дополнительные сведения о месте нахождения здания, сооружения, объекта незавершенного строительства	-
6.	Иные сведения	-

3. Пояснения к сведениям об объекте недвижимости с кадастровым номером 29:23:010206:74 :

1.	-
----	---

**Описание местоположения зданий, сооружений,
объектов незавершенного строительства на земельном участке**

**1. Сведения о характерных точках контура объекта недвижимости
с кадастровым номером : 29:23:010206:75 :**

Система координат МСК-29 зона 3

Зона № 3

Обозначение характерных точек контура	Содержатся в Едином государственном реестре недвижимости			Определены в ходе выполнения комплексных кадастровых работ			Метод опреде ления коор динат	Формулы, примененные для расчета средней квадратической погрешности определения координат характерных точек (Mt), м, с подставленными в такие формулы значениями и итоговые (вычисленные) значения Mt, м
	Координаты, м		Ради ус, м	Координаты, м		Ради ус, м		
	X	Y	R	X	Y	R		
1	2	3	4	5	6	7	8	9
н86О	-	-	-	293039.34	3567393.99	-	Метод спутниковых геодезических измерений (определений)	Mt = 0.1 с использованием программного обеспечения КРЕДО ГНСС
н87О	-	-	-	293057.90	3567422.31	-	Метод спутниковых геодезических измерений (определений)	Mt = 0.1 с использованием программного обеспечения КРЕДО ГНСС
н88О	-	-	-	293047.31	3567429.37	-	Метод спутниковых геодезических измерений (определений)	Mt = 0.1 с использованием программного обеспечения КРЕДО ГНСС
н89О	-	-	-	293028.77	3567401.03	-	Метод спутниковых геодезических измерений (определений)	Mt = 0.1 с использованием программного обеспечения КРЕДО ГНСС
н90О	-	-	-	293034.04	3567397.52	-	Метод спутниковых геодезических измерений (определений)	Mt = 0.1 с использованием программного обеспечения КРЕДО ГНСС
н86О	-	-	-	293039.34	3567393.99	-	Метод спутниковых геодезических измерений (определений)	Mt = 0.1 с использованием программного обеспечения КРЕДО ГНСС

**2. Сведения о характеристиках объекта недвижимости
с кадастровым номером : 29:23:010206:75 :**

№ п/п	Наименование характеристики	Значение характеристики
1	2	3
1.	Вид объекта недвижимости	здание
2.	Ранее присвоенный государственный учетный номер (инвентарный) здания, сооружения, объекта незавершенного строительства	-
3.	Кадастровый номер земельного участка (земельных участков), в границах которого (которых) расположены здание, сооружение, объект незавершенного строительства	29:23:010206:37

2. Сведения о характеристиках объекта недвижимости с кадастровым номером : 29:23:010206:75 :

№ п/п	Наименование характеристики	Значение характеристики
1	2	3
4.	Уникальный учетный номер кадастрового квартала, в границах которого расположены здание, сооружение, объект незавершенного строительства	29:23:010206
5.	Сведения об адресе здания, сооружения, объекта незавершенного строительства	-
5.1.	Сведения об ином месте нахождения здания, сооружения, объекта незавершенного строительства, не являющегося объектом адресации, в структурированном виде	-
5.2.	Дополнительные сведения о месте нахождения здания, сооружения, объекта незавершенного строительства	-
6.	Иные сведения	-

3. Пояснения к сведениям об объекте недвижимости с кадастровым номером 29:23:010206:75 :

1.	-
----	---

**Описание местоположения зданий, сооружений,
объектов незавершенного строительства на земельном участке**

**1. Сведения о характерных точках контура объекта недвижимости
с кадастровым номером : 29:23:010206:77 :**

Система координат МСК-29 зона 3

Зона № 3

Обозначение характерных точек контура	Содержатся в Едином государственном реестре недвижимости			Определены в ходе выполнения комплексных кадастровых работ			Метод опреде ления коор динат	Формулы, примененные для расчета средней квадратической погрешности определения координат характерных точек (Mt), м, с подставленными в такие формулы значениями и итоговые (вычисленные) значения Mt, м
	Координаты, м		Ради ус, м	Координаты, м		Ради ус, м		
	X	Y	R	X	Y	R		
1	2	3	4	5	6	7	8	9
н91О	-	-	-	293225.65	3566937.24	-	Метод спутниковых геодезических измерений (определений)	Mt = 0.1 с использованием программного обеспечения КРЕДО ГНСС
н92О	-	-	-	293226.57	3566939.24	-	Метод спутниковых геодезических измерений (определений)	Mt = 0.1 с использованием программного обеспечения КРЕДО ГНСС
н93О	-	-	-	293224.27	3566940.31	-	Метод спутниковых геодезических измерений (определений)	Mt = 0.1 с использованием программного обеспечения КРЕДО ГНСС
н94О	-	-	-	293223.34	3566938.32	-	Метод спутниковых геодезических измерений (определений)	Mt = 0.1 с использованием программного обеспечения КРЕДО ГНСС
н91О	-	-	-	293225.65	3566937.24	-	Метод спутниковых геодезических измерений (определений)	Mt = 0.1 с использованием программного обеспечения КРЕДО ГНСС

**2. Сведения о характеристиках объекта недвижимости
с кадастровым номером : 29:23:010206:77 :**

№ п/п	Наименование характеристики	Значение характеристики
1	2	3
1.	Вид объекта недвижимости	здание
2.	Ранее присвоенный государственный учетный номер (инвентарный) здания, сооружения, объекта незавершенного строительства	-
3.	Кадастровый номер земельного участка (земельных участков), в границах которого (которых) расположены здание, сооружение, объект незавершенного строительства	29:23:010206:2
4.	Уникальный учетный номер кадастрового квартала, в границах которого расположены здание, сооружение, объект незавершенного строительства	29:23:010206
5.	Сведения об адресе здания, сооружения, объекта незавершенного строительства	-

2. Сведения о характеристиках объекта недвижимости с кадастровым номером : 29:23:010206:77 :

№ п/п	Наименование характеристики	Значение характеристики
1	2	3
5.1.	Сведения об ином месте нахождения здания, сооружения, объекта незавершенного строительства, не являющегося объектом адресации, в структурированном виде	-
5.2.	Дополнительные сведения о месте нахождения здания, сооружения, объекта незавершенного строительства	-
6.	Иные сведения	-

3. Пояснения к сведениям об объекте недвижимости с кадастровым номером 29:23:010206:77 :

1.	-
----	---

**Описание местоположения зданий, сооружений,
объектов незавершенного строительства на земельном участке**

**1. Сведения о характерных точках контура объекта недвижимости
с кадастровым номером : 29:23:010206:78 :**

Система координат МСК-29 зона 3

Зона № 3

Обозначение характерных точек контура	Содержатся в Едином государственном реестре недвижимости			Определены в ходе выполнения комплексных кадастровых работ			Метод опреде ления коор динат	Формулы, примененные для расчета средней квадратической погрешности определения координат характерных точек (Mt), м, с подставленными в такие формулы значениями и итоговые (вычисленные) значения Mt, м
	Координаты, м		Ради ус, м	Координаты, м		Ради ус, м		
	X	Y	R	X	Y	R		
1	2	3	4	5	6	7	8	9
н95О	-	-	-	293224.98	3566872.56	-	Метод спутниковых геодезических измерений (определений)	Mt = 0.1 с использованием программного обеспечения КРЕДО ГНСС
н96О	-	-	-	293246.23	3566914.26	-	Метод спутниковых геодезических измерений (определений)	Mt = 0.1 с использованием программного обеспечения КРЕДО ГНСС
н97О	-	-	-	293226.87	3566924.12	-	Метод спутниковых геодезических измерений (определений)	Mt = 0.1 с использованием программного обеспечения КРЕДО ГНСС
н98О	-	-	-	293222.26	3566915.04	-	Метод спутниковых геодезических измерений (определений)	Mt = 0.1 с использованием программного обеспечения КРЕДО ГНСС
н99О	-	-	-	293220.42	3566915.97	-	Метод спутниковых геодезических измерений (определений)	Mt = 0.1 с использованием программного обеспечения КРЕДО ГНСС
н100О	-	-	-	293206.07	3566887.67	-	Метод спутниковых геодезических измерений (определений)	Mt = 0.1 с использованием программного обеспечения КРЕДО ГНСС
н101О	-	-	-	293210.45	3566885.44	-	Метод спутниковых геодезических измерений (определений)	Mt = 0.1 с использованием программного обеспечения КРЕДО ГНСС
н102О	-	-	-	293208.31	3566881.17	-	Метод спутниковых геодезических измерений (определений)	Mt = 0.1 с использованием программного обеспечения КРЕДО ГНСС
н95О	-	-	-	293224.98	3566872.56	-	Метод спутниковых геодезических измерений (определений)	Mt = 0.1 с использованием программного обеспечения КРЕДО ГНСС

2. Сведения о характеристиках объекта недвижимости с кадастровым номером : 29:23:010206:78 :

№ п/п	Наименование характеристики	Значение характеристики
1	2	3
1.	Вид объекта недвижимости	здание
2.	Ранее присвоенный государственный учетный номер (инвентарный) здания, сооружения, объекта незавершенного строительства	-
3.	Кадастровый номер земельного участка (земельных участков), в границах которого (которых) расположены здание, сооружение, объект незавершенного строительства	29:23:010206:58
4.	Уникальный учетный номер кадастрового квартала, в границах которого расположены здание, сооружение, объект незавершенного строительства	29:23:010206
5.	Сведения об адресе здания, сооружения, объекта незавершенного строительства	-
5.1.	Сведения об ином месте нахождения здания, сооружения, объекта незавершенного строительства, не являющегося объектом адресации, в структурированном виде	-
5.2.	Дополнительные сведения о месте нахождения здания, сооружения, объекта незавершенного строительства	-
6.	Иные сведения	-

3. Пояснения к сведениям об объекте недвижимости с кадастровым номером 29:23:010206:78 :

1.	-
----	---

**Описание местоположения зданий, сооружений,
объектов незавершенного строительства на земельном участке**

**1. Сведения о характерных точках контура объекта недвижимости
с кадастровым номером : 29:23:010206:79 :**

Система координат МСК-29 зона 3

Зона № 3

Обозначение характерных точек контура	Содержатся в Едином государственном реестре недвижимости			Определены в ходе выполнения комплексных кадастровых работ			Метод опреде ления коор динат	Формулы, примененные для расчета средней квадратической погрешности определения координат характерных точек (Mt), м, с подставленными в такие формулы значениями и итоговые (вычисленные) значения Mt, м
	Координаты, м		Ради ус, м	Координаты, м		Ради ус, м		
	X	Y	R	X	Y	R		
1	2	3	4	5	6	7	8	9
н103О	-	-	-	293203.65	3566830.66	-	Метод спутниковых геодезических измерений (определений)	Mt = 0.1 с использованием программного обеспечения КРЕДО ГНСС
н104О	-	-	-	293224.97	3566872.55	-	Метод спутниковых геодезических измерений (определений)	Mt = 0.1 с использованием программного обеспечения КРЕДО ГНСС
н105О	-	-	-	293208.31	3566881.16	-	Метод спутниковых геодезических измерений (определений)	Mt = 0.1 с использованием программного обеспечения КРЕДО ГНСС
н106О	-	-	-	293203.52	3566871.69	-	Метод спутниковых геодезических измерений (определений)	Mt = 0.1 с использованием программного обеспечения КРЕДО ГНСС
н107О	-	-	-	293201.18	3566872.88	-	Метод спутниковых геодезических измерений (определений)	Mt = 0.1 с использованием программного обеспечения КРЕДО ГНСС
н108О	-	-	-	293184.72	3566840.61	-	Метод спутниковых геодезических измерений (определений)	Mt = 0.1 с использованием программного обеспечения КРЕДО ГНСС
н103О	-	-	-	293203.65	3566830.66	-	Метод спутниковых геодезических измерений (определений)	Mt = 0.1 с использованием программного обеспечения КРЕДО ГНСС

**2. Сведения о характеристиках объекта недвижимости
с кадастровым номером : 29:23:010206:79 :**

№ п/п	Наименование характеристики	Значение характеристики
1	2	3
1.	Вид объекта недвижимости	здание

2. Сведения о характеристиках объекта недвижимости с кадастровым номером : 29:23:010206:79 :

№ п/п	Наименование характеристики	Значение характеристики
1	2	3
2.	Ранее присвоенный государственный учетный номер (инвентарный) здания, сооружения, объекта незавершенного строительства	-
3.	Кадастровый номер земельного участка (земельных участков), в границах которого (которых) расположены здание, сооружение, объект незавершенного строительства	29:23:010206:52
4.	Уникальный учетный номер кадастрового квартала, в границах которого расположены здание, сооружение, объект незавершенного строительства	29:23:010206
5.	Сведения об адресе здания, сооружения, объекта незавершенного строительства	-
5.1.	Сведения об ином месте нахождения здания, сооружения, объекта незавершенного строительства, не являющегося объектом адресации, в структурированном виде	-
5.2.	Дополнительные сведения о месте нахождения здания, сооружения, объекта незавершенного строительства	-
6.	Иные сведения	Аренда

3. Пояснения к сведениям об объекте недвижимости с кадастровым номером 29:23:010206:79 :

1.	-
----	---

Описание местоположения зданий, сооружений, объектов незавершенного строительства на земельном участке

**1. Сведения о характерных точках контура объекта недвижимости
с кадастровым номером : 29:23:010206:82 :**

Система координат МСК-29 зона 3

Зона № 3

Обозначение характерных точек контура	Содержатся в Едином государственном реестре недвижимости			Определены в ходе выполнения комплексных кадастровых работ			Метод опреде ления коор динат	Формулы, примененные для расчета средней квадратической погрешности определения координат характерных точек (Mt), м, с подставленными в такие формулы значениями и итоговые (вычисленные) значения Mt, м
	Координаты, м		Ради ус, м	Координаты, м		Ради ус, м		
	X	Y	R	X	Y	R		
1	2	3	4	5	6	7	8	9
н109О	-	-	-	293212.95	3567396.32	-	Метод спутниковых геодезических измерений (определений)	Mt = 0.1 с использованием программного обеспечения КРЕДО ГНСС
н110О	-	-	-	293245.56	3567444.26	-	Метод спутниковых геодезических измерений (определений)	Mt = 0.1 с использованием программного обеспечения КРЕДО ГНСС
н111О	-	-	-	293230.09	3567454.78	-	Метод спутниковых геодезических измерений (определений)	Mt = 0.1 с использованием программного обеспечения КРЕДО ГНСС
н112О	-	-	-	293197.48	3567406.84	-	Метод спутниковых геодезических измерений (определений)	Mt = 0.1 с использованием программного обеспечения КРЕДО ГНСС
н109О	-	-	-	293212.95	3567396.32	-	Метод спутниковых геодезических измерений (определений)	Mt = 0.1 с использованием программного обеспечения КРЕДО ГНСС

**2. Сведения о характеристиках объекта недвижимости
с кадастровым номером : 29:23:010206:82 :**

№ п/п	Наименование характеристики	Значение характеристики
1	2	3
1.	Вид объекта недвижимости	здание
2.	Ранее присвоенный государственный учетный номер (инвентарный) здания, сооружения, объекта незавершенного строительства	-
3.	Кадастровый номер земельного участка (земельных участков), в границах которого (которых) расположены здание, сооружение, объект незавершенного строительства	29:23:010206:8
4.	Уникальный учетный номер кадастрового квартала, в границах которого расположены здание, сооружение, объект незавершенного строительства	29:23:010206
5.	Сведения об адресе здания, сооружения, объекта незавершенного строительства	-

2. Сведения о характеристиках объекта недвижимости с кадастровым номером : 29:23:010206:82 :

№ п/п	Наименование характеристики	Значение характеристики
1	2	3
5.1.	Сведения об ином месте нахождения здания, сооружения, объекта незавершенного строительства, не являющегося объектом адресации, в структурированном виде	-
5.2.	Дополнительные сведения о месте нахождения здания, сооружения, объекта незавершенного строительства	-
6.	Иные сведения	-

3. Пояснения к сведениям об объекте недвижимости с кадастровым номером 29:23:010206:82 :

1.	-
----	---

**Описание местоположения зданий, сооружений,
объектов незавершенного строительства на земельном участке**

**1. Сведения о характерных точках контура объекта недвижимости
с кадастровым номером : 29:23:010206:85 :**

Система координат МСК-29 зона 3

Зона № 3

Обозначение характерных точек контура	Содержатся в Едином государственном реестре недвижимости			Определены в ходе выполнения комплексных кадастровых работ			Метод опреде ления коор динат	Формулы, примененные для расчета средней квадратической погрешности определения координат характерных точек (Mt), м, с подставленными в такие формулы значениями и итоговые (вычисленные) значения Mt, м
	Координаты, м		Ради ус, м	Координаты, м		Ради ус, м		
	X	Y	R	X	Y	R		
1	2	3	4	5	6	7	8	9
н113О	-	-	-	293302.73	3567402.27	-	Метод спутниковых геодезических измерений (определений)	$Mt = 0.1$ с использованием программного обеспечения КРЕДО ГНСС
н114О	-	-	-	293298.90	3567404.68	-	Метод спутниковых геодезических измерений (определений)	$Mt = 0.1$ с использованием программного обеспечения КРЕДО ГНСС
н115О	-	-	-	293298.22	3567405.10	-	Метод спутниковых геодезических измерений (определений)	$Mt = 0.1$ с использованием программного обеспечения КРЕДО ГНСС
н116О	-	-	-	293295.66	3567401.02	-	Метод спутниковых геодезических измерений (определений)	$Mt = 0.1$ с использованием программного обеспечения КРЕДО ГНСС
н117О	-	-	-	293300.11	3567398.19	-	Метод спутниковых геодезических измерений (определений)	$Mt = 0.1$ с использованием программного обеспечения КРЕДО ГНСС
н113О	-	-	-	293302.73	3567402.27	-	Метод спутниковых геодезических измерений (определений)	$Mt = 0.1$ с использованием программного обеспечения КРЕДО ГНСС

**2. Сведения о характеристиках объекта недвижимости
с кадастровым номером : 29:23:010206:85 :**

№ п/п	Наименование характеристики	Значение характеристики
1	2	3
1.	Вид объекта недвижимости	здание
2.	Ранее присвоенный государственный учетный номер (инвентарный) здания, сооружения, объекта незавершенного строительства	-
3.	Кадастровый номер земельного участка (земельных участков), в границах которого (которых) расположены здание, сооружение, объект незавершенного строительства	29:23:010206:371

2. Сведения о характеристиках объекта недвижимости с кадастровым номером : 29:23:010206:85 :

№ п/п	Наименование характеристики	Значение характеристики
1	2	3
4.	Уникальный учетный номер кадастрового квартала, в границах которого расположены здание, сооружение, объект незавершенного строительства	29:23:010206
5.	Сведения об адресе здания, сооружения, объекта незавершенного строительства	-
5.1.	Сведения об ином месте нахождения здания, сооружения, объекта незавершенного строительства, не являющегося объектом адресации, в структурированном виде	-
5.2.	Дополнительные сведения о месте нахождения здания, сооружения, объекта незавершенного строительства	-
6.	Иные сведения	-

3. Пояснения к сведениям об объекте недвижимости с кадастровым номером 29:23:010206:85 :

1.	-
----	---

**Описание местоположения зданий, сооружений,
объектов незавершенного строительства на земельном участке**

**1. Сведения о характерных точках контура объекта недвижимости
с кадастровым номером : 29:23:010206:87 :**

Система координат МСК-29 зона 3

Зона № 3

Обозначение характерных точек контура	Содержатся в Едином государственном реестре недвижимости			Определены в ходе выполнения комплексных кадастровых работ			Метод опреде ления коор динат	Формулы, примененные для расчета средней квадратической погрешности определения координат характерных точек (Mt), м, с подставленными в такие формулы значениями и итоговые (вычисленные) значения Mt, м
	Координаты, м		Ради ус, м	Координаты, м		Ради ус, м		
	X	Y	R	X	Y	R		
1	2	3	4	5	6	7	8	9
н118О	-	-	-	293270.60	3567341.15	-	Метод спутниковых геодезических измерений (определений)	Mt = 0.1 с использованием программного обеспечения КРЕДО ГНСС
н119О	-	-	-	293277.15	3567351.50	-	Метод спутниковых геодезических измерений (определений)	Mt = 0.1 с использованием программного обеспечения КРЕДО ГНСС
н120О	-	-	-	293253.13	3567366.71	-	Метод спутниковых геодезических измерений (определений)	Mt = 0.1 с использованием программного обеспечения КРЕДО ГНСС
н121О	-	-	-	293246.58	3567356.37	-	Метод спутниковых геодезических измерений (определений)	Mt = 0.1 с использованием программного обеспечения КРЕДО ГНСС
н118О	-	-	-	293270.60	3567341.15	-	Метод спутниковых геодезических измерений (определений)	Mt = 0.1 с использованием программного обеспечения КРЕДО ГНСС

**2. Сведения о характеристиках объекта недвижимости
с кадастровым номером : 29:23:010206:87 :**

№ п/п	Наименование характеристики	Значение характеристики
1	2	3
1.	Вид объекта недвижимости	здание
2.	Ранее присвоенный государственный учетный номер (инвентарный) здания, сооружения, объекта незавершенного строительства	-
3.	Кадастровый номер земельного участка (земельных участков), в границах которого (которых) расположены здание, сооружение, объект незавершенного строительства	29:23:010206:371
4.	Уникальный учетный номер кадастрового квартала, в границах которого расположены здание, сооружение, объект незавершенного строительства	29:23:010206
5.	Сведения об адресе здания, сооружения, объекта незавершенного строительства	-

2. Сведения о характеристиках объекта недвижимости с кадастровым номером : 29:23:010206:87 :

№ п/п	Наименование характеристики	Значение характеристики
1	2	3
5.1.	Сведения об ином месте нахождения здания, сооружения, объекта незавершенного строительства, не являющегося объектом адресации, в структурированном виде	-
5.2.	Дополнительные сведения о месте нахождения здания, сооружения, объекта незавершенного строительства	-
6.	Иные сведения	-

3. Пояснения к сведениям об объекте недвижимости с кадастровым номером 29:23:010206:87 :

1.	-
----	---

Описание местоположения зданий, сооружений, объектов незавершенного строительства на земельном участке

**1. Сведения о характерных точках контура объекта недвижимости
с кадастровым номером : 29:23:010206:89 :**

Система координат МСК-29 зона 3

Зона № 3

Обозначение характерных точек контура	Содержатся в Едином государственном реестре недвижимости			Определены в ходе выполнения комплексных кадастровых работ			Метод опреде ления коор динат	Формулы, примененные для расчета средней квадратической погрешности определения координат характерных точек (Mt), м, с подставленными в такие формулы значениями и итоговые (вычисленные) значения Mt, м
	Координаты, м		Ради ус, м	Координаты, м		Ради ус, м		
	X	Y	R	X	Y	R		
1	2	3	4	5	6	7	8	9
н122О	-	-	-	293318.62	3567333.26	-	Метод спутниковых геодезических измерений (определений)	Mt = 0.1 с использованием программного обеспечения КРЕДО ГНСС
н123О	-	-	-	293313.28	3567336.68	-	Метод спутниковых геодезических измерений (определений)	Mt = 0.1 с использованием программного обеспечения КРЕДО ГНСС
н124О	-	-	-	293307.43	3567327.56	-	Метод спутниковых геодезических измерений (определений)	Mt = 0.1 с использованием программного обеспечения КРЕДО ГНСС
н125О	-	-	-	293312.77	3567324.13	-	Метод спутниковых геодезических измерений (определений)	Mt = 0.1 с использованием программного обеспечения КРЕДО ГНСС
н122О	-	-	-	293318.62	3567333.26	-	Метод спутниковых геодезических измерений (определений)	Mt = 0.1 с использованием программного обеспечения КРЕДО ГНСС

**2. Сведения о характеристиках объекта недвижимости
с кадастровым номером : 29:23:010206:89 :**

№ п/п	Наименование характеристики	Значение характеристики
1	2	3
1.	Вид объекта недвижимости	здание
2.	Ранее присвоенный государственный учетный номер (инвентарный) здания, сооружения, объекта незавершенного строительства	-
3.	Кадастровый номер земельного участка (земельных участков), в границах которого (которых) расположены здание, сооружение, объект незавершенного строительства	29:23:010206:372
4.	Уникальный учетный номер кадастрового квартала, в границах которого расположены здание, сооружение, объект незавершенного строительства	29:23:010206
5.	Сведения об адресе здания, сооружения, объекта незавершенного строительства	-

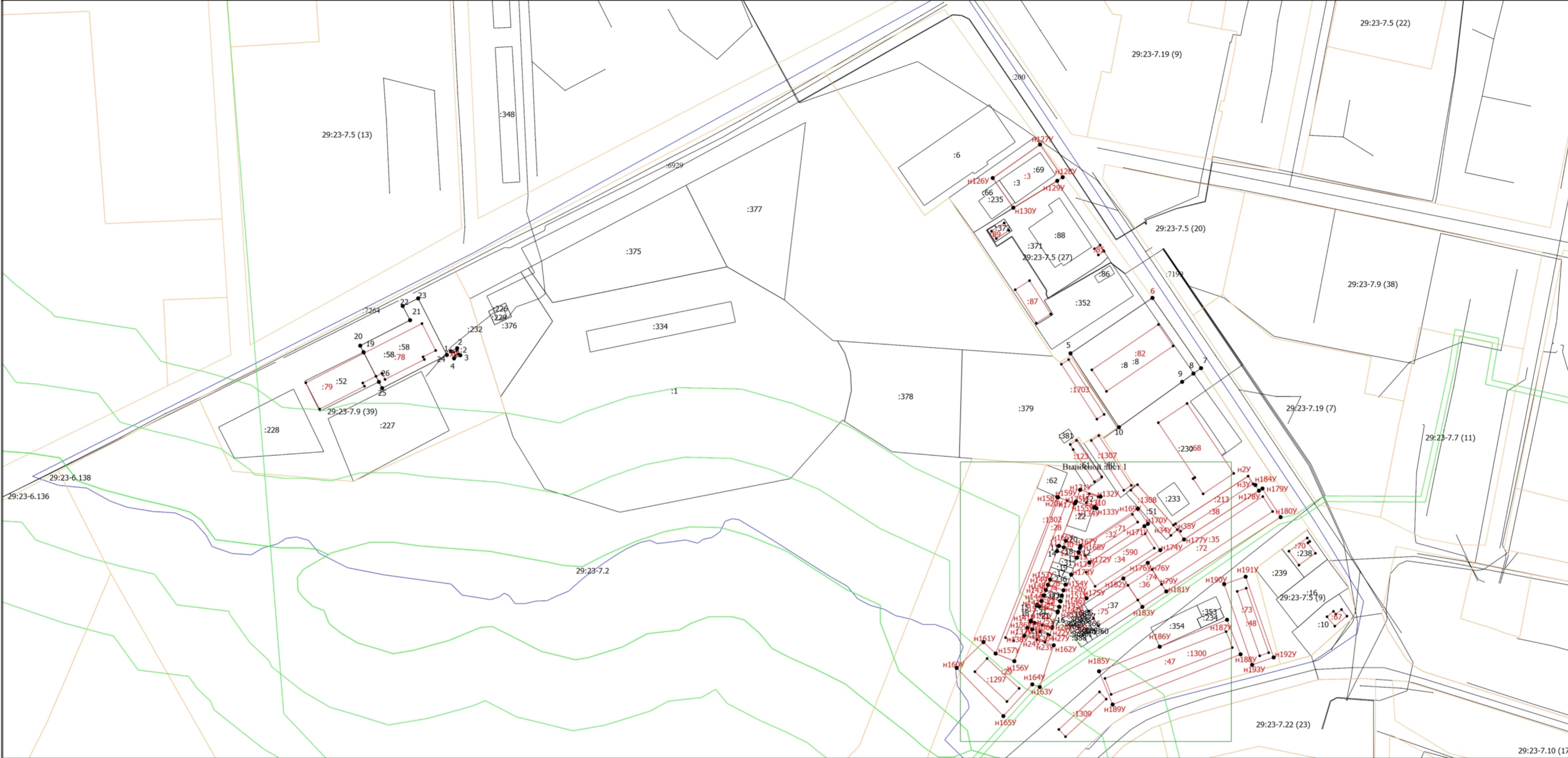
2. Сведения о характеристиках объекта недвижимости с кадастровым номером : 29:23:010206:89 :

№ п/п	Наименование характеристики	Значение характеристики
1	2	3
5.1.	Сведения об ином месте нахождения здания, сооружения, объекта незавершенного строительства, не являющегося объектом адресации, в структурированном виде	-
5.2.	Дополнительные сведения о месте нахождения здания, сооружения, объекта незавершенного строительства	-
6.	Иные сведения	-

3. Пояснения к сведениям об объекте недвижимости с кадастровым номером 29:23:010206:89 :

1.	-
----	---

Схема границ земельных участков



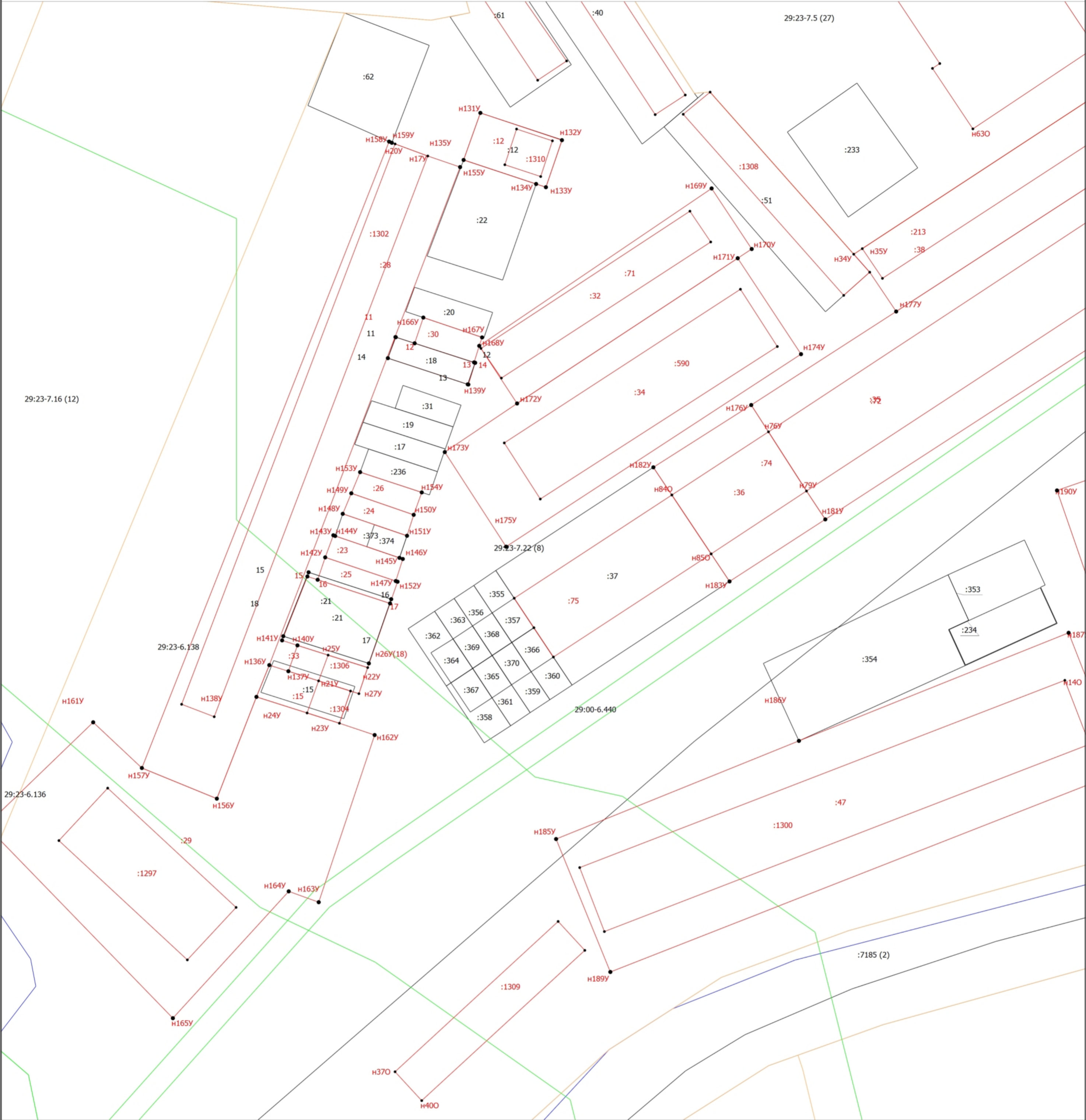
Масштаб 1:2000

Условные обозначения

- Часть границы, местоположение которой определено при выполнении кадастровых работ
- Характерная точка границы земельного участка
- Характерная точка контура здания, сооружения, объекта незавершенного строительства
- Характерная точка границы, сведения о которой позволяют однозначно определить ее положение на местности
- Территориальная зона 29:23-7.21 — Зона рекреационного назначения
- Обозначение новой характерной точки
- Кадастровый номер земельного участка
- Уточняемый земельный участок
- Исправляемый земельный участок
- Кадастровый номер здания
- Кадастровый номер сооружения
- Уточняемое здание
- Часть контура, образованного проекцией вновь образованного наземного конструктивного элемента здания, сооружения, объекта незавершенного строительства
- Часть границы, сведения ЕГРН о которой позволяют однозначно определить ее положение на местности
- Часть контура, образованного проекцией существующего в ЕГРН наземного конструктивного элемента здания, сооружения, объекта незавершенного строительства
- Граница кадастрового квартала
- Граница территориальной зоны
- Граница зоны с особыми условиями

Схема границ земельных участков


Выносной лист 1



Масштаб 1:500

Условные обозначения

- Часть границы, местоположение которой определено при выполнении кадастровых работ
- Характерная точка границы земельного участка
- Характерная точка контура здания, сооружения, объекта незавершенного строительства
- Характерная точка границы, сведения о которой позволяют однозначно определить ее положение на местности
- Территориальная зона 29:23-7.21 — Зона рекреационного назначения
- Кадастровый номер земельного участка
- Уточняемый земельный участок
- Исправляемый земельный участок
- Кадастровый номер здания
- Уточняемое здание
- Часть контура, образованного проекцией вновь образованного наземного конструктивного элемента здания, сооружения, объекта незавершенного строительства
- Часть границы, сведения ЕГРН о которой позволяют однозначно определить ее положение на местности
- Часть контура, образованного проекцией существующего в ЕГРН наземного конструктивного элемента здания, сооружения, объекта незавершенного строительства
- Граница кадастрового квартала
- Граница территориальной зоны
- Граница зоны с особыми условиями



Квартал 01 02 06

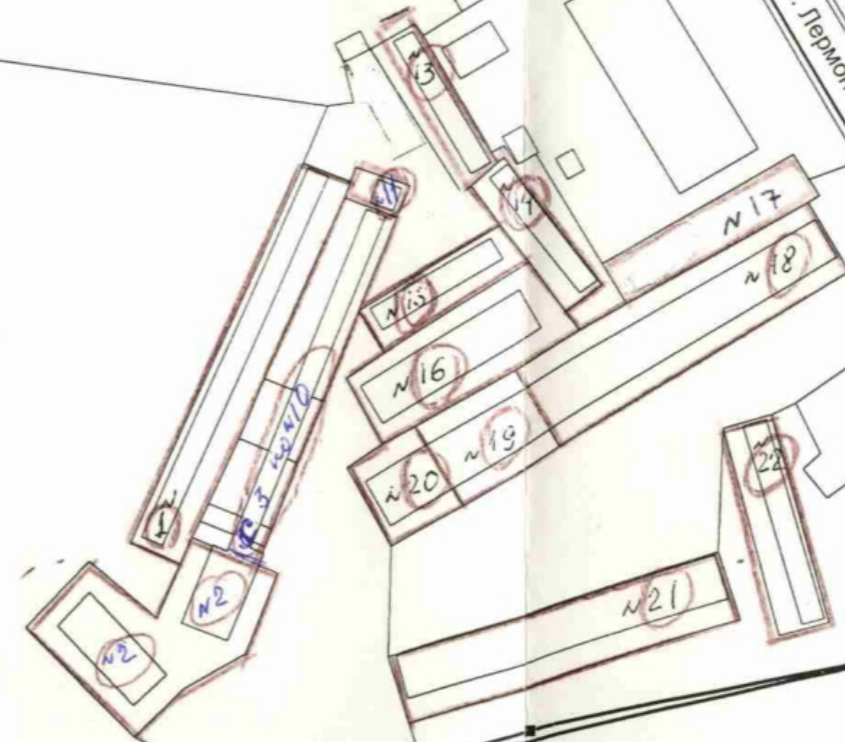
М 1: 2000

ул. Комбинатская

ул. Лермонтова

ул. Лермонтова

Фрагмент инвентаризационного плана
земельных участков в кадастровом квартале
29:23:010206



Фрагмент інвентаризаційного
плану ^{схеми} в кар. кВ 29.23.010206 ЛОИЗ

$$\begin{array}{r} 102.22 \\ - 101.4 \\ \hline 0.82 \end{array}$$

Зависит - 101.4 - 6 парсе

~~102,22~~

2CR 12
Shelby

[illegible]
$$4.0 + 3.82 + 4.0 + 4.42 = 16.24$$

YBR.

$\pi \approx 3$

ccrag

IELX

2.05

УТВЕРЖДЕНА
постановлением Правительства
Российской Федерации
от 19 марта 1992 г. № 177

СВИДЕТЕЛЬСТВО
на право собственности на землю,
бессрочного (постоянного) пользования землей

на право собственности на землю,
бессрочного (постоянного) пользования земель

Свидетельство выдано Базе спец. мерской-жскн
(наименование или фамилия, им

Архангельского областного отдела здравоохр
отчество собственника земли, землепользователя,

его местоположение или адрес)

в том, что указанному собственнику, землепользователю I
пенном от 31 декабря 1992 года № 484
администрации района с Коржани для Коржани
(наименование органа местной администрации)

мещинского склада
(целевое назначение) — предоставлено:

Вид пользо- вания земли	Ресур- сы	в т. ч. с/х угодий	из них				насто- ящий блиц
			наши	многол. расаяд.	зале- жей	сено- косов	

Из собствен-
ность
из них
бесплатно
в бессрочное
(постоянное)
пользование 0.45
Итого 0.45 — — — — — 0.4

Свидетельство составлено в двух экземплярах, из кот-
рых первый выдан Базе спец. мерской-жскн
(наименование или ф., и., о. собственника земли
землепользователя)

второй хранится в комитете по зем. реформе
(наименование органа выдавшего Свидетельство)

Свидетельство является временным документом и дейс-
твует до выдачи государственного акта на право собствен-
ности на землю, бессрочное (постоянное) пользование зем-
лей.

М. П. Удвал Глава администрации города
В. А. Мольчих

Подпись
М. П. Удвал Глава администрации города
В. А. Мольчих

Число выдачи Свидетельства
31 12 1992 года

Комитет по зем. реф.
(наименование органа,
и зем. ресурсам)

Выдавшего Свидетельство)
председатель Комитет
Удвал В. Г. Мольчих
(подпись, ф., и., о.)

Ксерокопия верна,
Директор МЗ "Редор"
М. П. С. В. Мольчих
12.09.02 г.

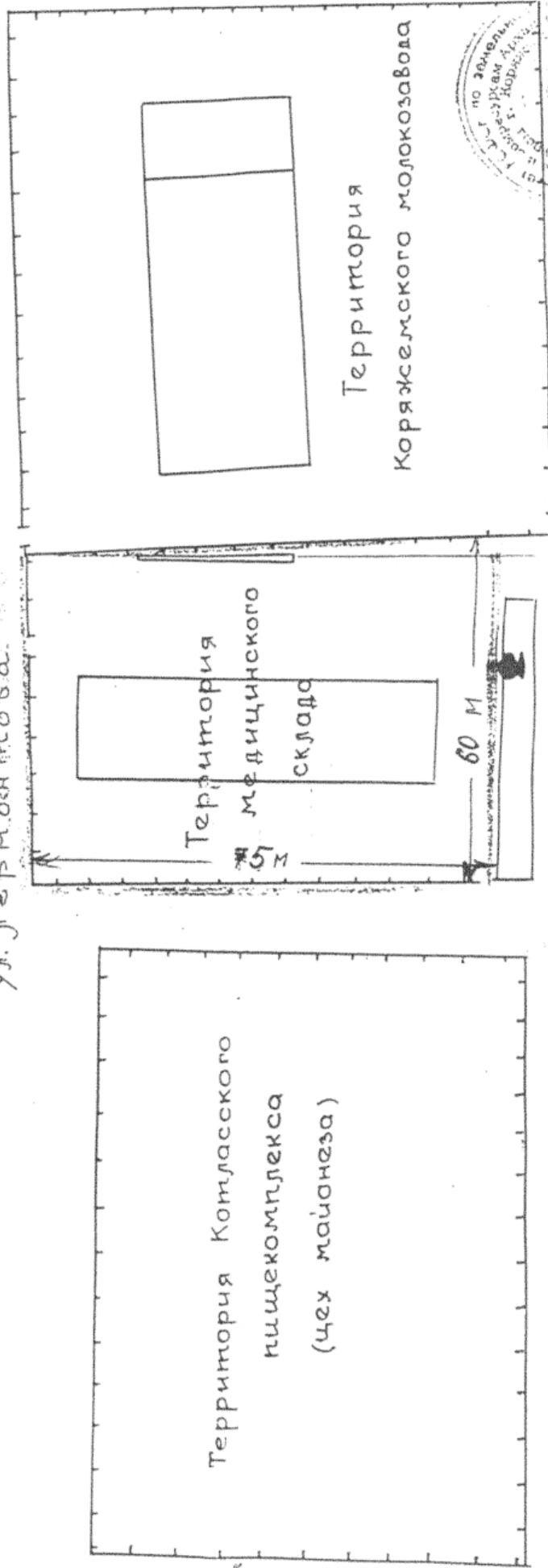
Масштаб 1:

План границ

Коряжемского медицинского склада

Масштаб 1:100




Ул. Лермонтова 15



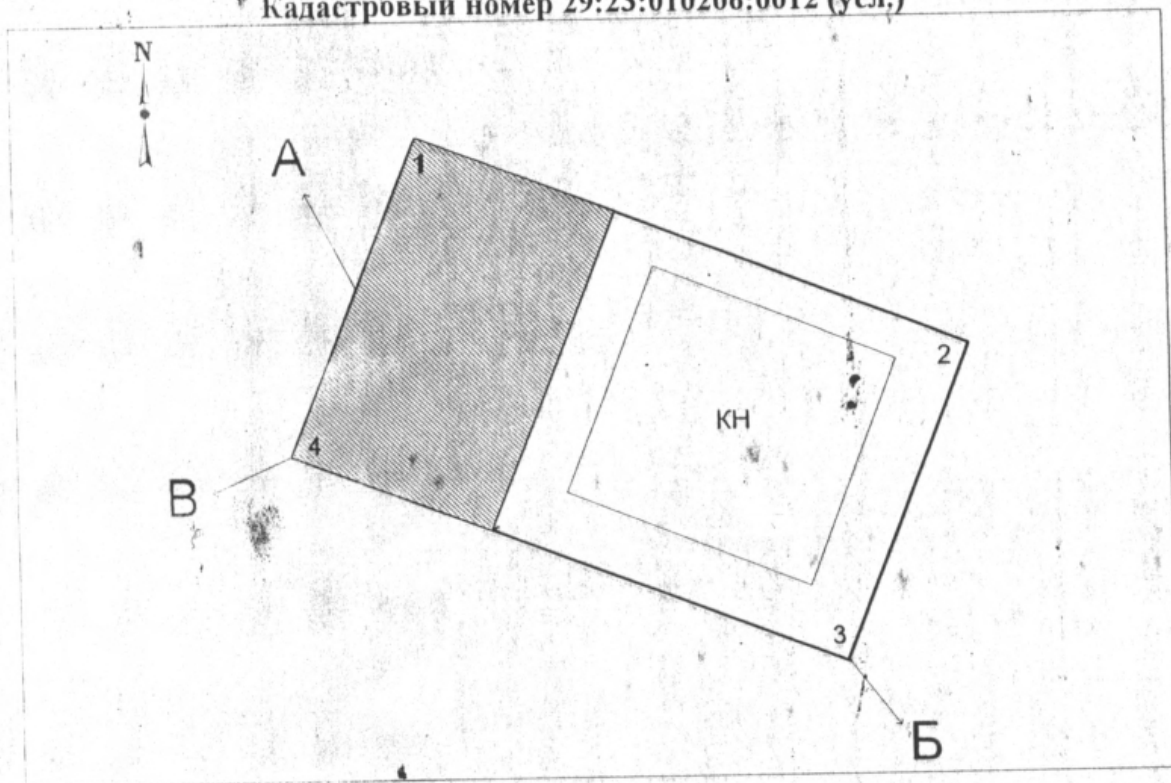
$$S = 60\text{m} \times 75\text{m} = 4500\text{m}^2$$

Коряжемский
Директор ОМЦ "Зеро" /
Мил - С. В. Милосенко -
12.09.02 г.

Председатель комитета по зем. реформе / Жигарев
Гл. архитектор города / Докшина
Начальник управления ЖСК / Чернов М.
Председатель депутатской земельной комиссии / Ши
Заведующая Коряжемским мед. складом / Парш В.
Директор молкомбината "Котласский" / Лазарев Н.



Кадастровый план земельного участка служебного гаража по ул. Лермонтова
Отделения Федерального казначейства по г. Коряжме
Кадастровый номер 29:23:010206:0012 (усл.)




масштаб 1:200

Площадь земельного участка 139 квадратных метров

Геоданные:

№/№	Координаты		Дирекц. углы	Длина линии (м)
	X	Y		
1	-52.07	184.84		
			111° 04' 30"	15.47
2	-57.65	199.28		
			201° 44' 42"	8.98
3	-65.98	195.95		
			291° 07' 15"	15.58
4	-60.36	181.42		
			22° 27' 12"	8.98
1	-52.07	184.84		

Условные обозначения:

 незастроенная территория с обременением правами третьих лиц для свободного проезда и прохода

Описание смежных землепользований:

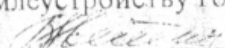
От точки А до точки Б-земли общего пользования

От точки Б до точки В-земли ГСК № 8

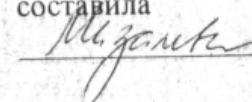
От точки В до точки А- земли ГСК № 1

Проверил:

Специалист по ведению земельного
Кадастра комитета по земельным ресурсам
и землеустройству города Коряжмы

 (Цветков В.М.)

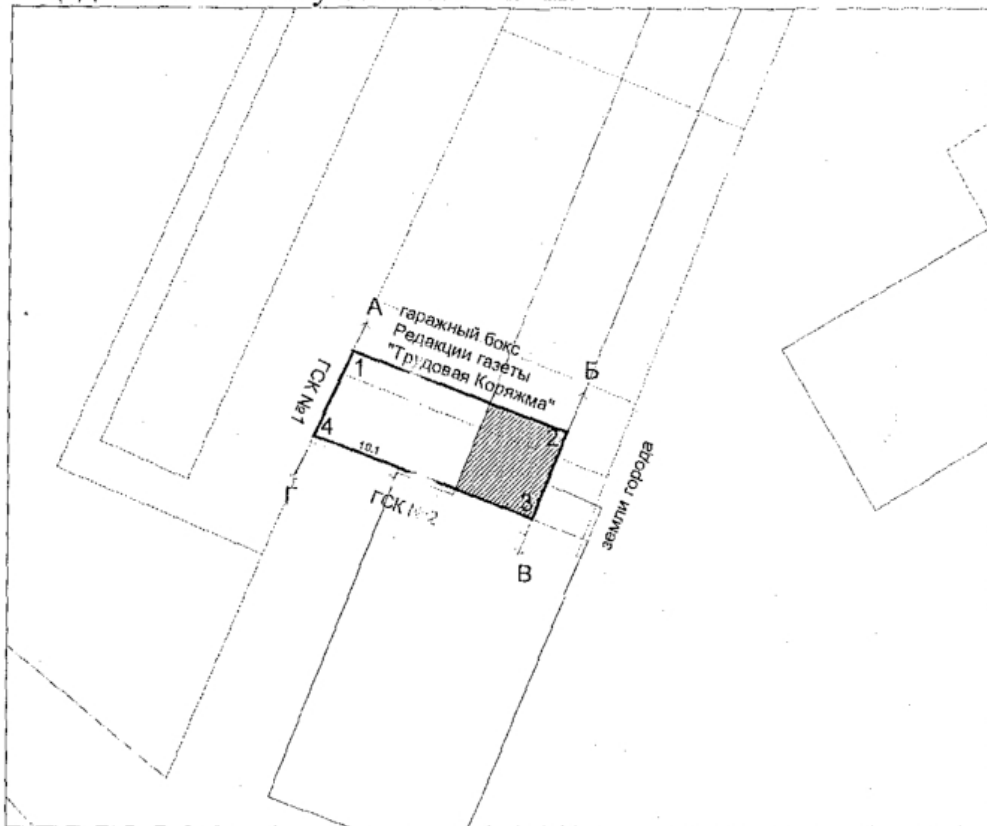
План по материалам инвентаризации,
выполненной в 1995 г. АО АрхТИСИЗ
составила

 (Мазалева О.А.)

Чертеж границ

земельного участка по адресу г. Коряжма, ул. Лермонтова
под гаражным боксом Северного бассейнового управления по охране,
воспроизводству рыбных запасов и регулированию рыболовства

Общая площадь земельного участка 95 кв. м.



Масштаб 1: 500

Геоданные (система координат местная)

№№ точек	Длина линии	Дирекционный угол	Координаты	
			X	Y
1	15.32	110°28'26"	-148.60	142.97
2	6.13	201°52'51"	-153.96	157.33
3	15.64	290°26'24"	-159.65	155.05
4	6.15	24°47'57"	-154.19	140.39
	строение		-152.03	152.16
	строение		-153.96	157.33
	строение		-159.65	155.05
	строение		-157.72	149.87

Описание смежных землепользований:

От точки А до точки Б – Земельный участок редакции газеты «Трудовая Коряжма»

От точки Б до точки В – Земли города

От точки В до точки Г – Земельный участок ГСК № 2

От точки Г до точки А – Земельный участок ГСК №1

УТВЕРЖДАЮ

Начальник ЮВТО Облкомзема

Архангельской области

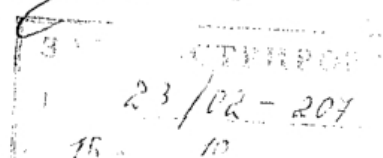

Жигарева В.Г.

« 4 » сентября 2002 г.

Специалист 1 категории

ГУП «Земкадастр»

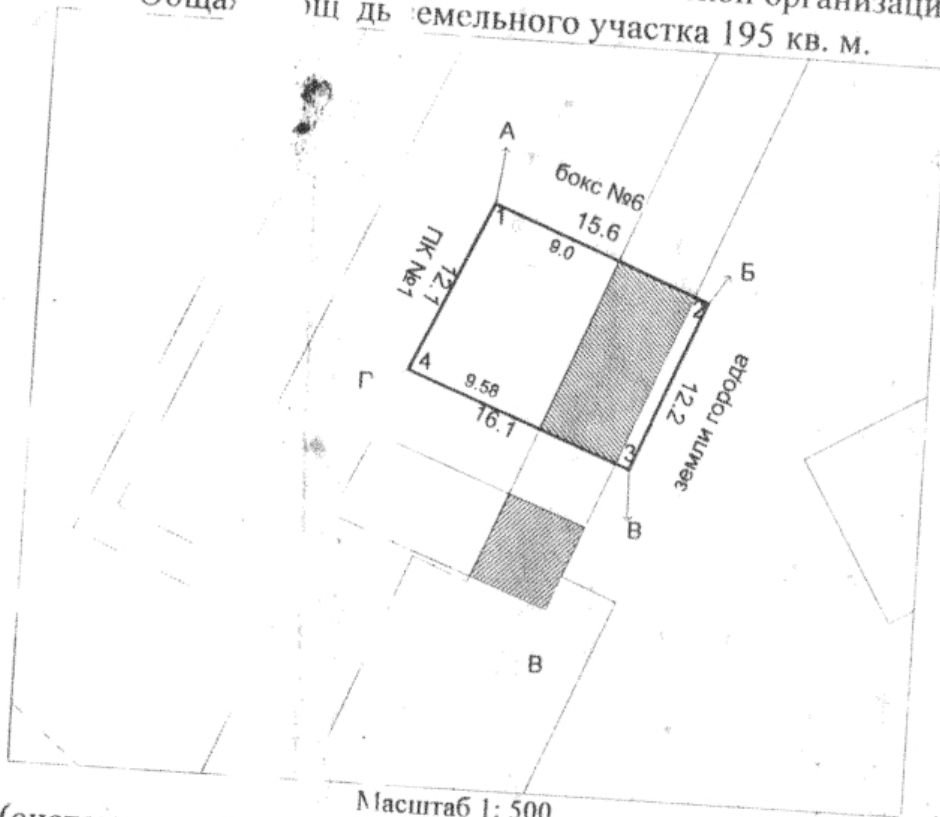
Макарова Ю.В.



Чертеж границ

земельного
под гаражным боксом
Совет Обор
Общ

затка по адресу г. Коряжма, ул. Лермонтова
5 в районе ул. Лермонтова Коряжемский городской
ой Спортивно – технической организации
ощдь земельного участка 195 кв. м.



Масштаб 1: 500

Геоданные (система координат местная)

№№ точек	Длина линии	Угловой угол	Координаты	
			X	Y
1	15.6	110°49'4"	-133.06	150.00
2	12.2	201°58'40"	-138.60	164.60
3	16.1	290°23'20"	-149.94	160.02
4	12.36	24°22'39"	-144.31	144.90
			-136.30	158.43
			-138.29	163.67
			-149.59	159.10
			-147.66	153.88

Описание смежных

От точки А до точки 1
От точки Б до точки Г
От точки В до точки 1
От точки Г до точки А

использований:

земельный участок Державицкой И.П., бокс № 6
земли города
жилой бокс редакции газеты «Трудовая Коряжма»
земельный участок ПК №1

УТВЕРЖДАЮ

Начальник ЮВТО Обл
Архангельской области

« 11 »



ГУП «Земкадастр»

Специалист I категории

Макарова Ю.В.

Макарова Ю.В.

ЗАРЕГИСТРИРОВАНО

№ 23/02-297

19. 11. 2002

земельного участка в районе Кругового
движения под ГСК № боко 3 переданного
в аренду на 10 лет



Д. В. Мальчихин

PLAN

Архангельская область,
16

Котласский район,

город Корякма

Общая площадь — 57 кв. метров

Цель предоставления: под гаражный бокс

Ограничения в использовании:

не зарегистрированы

Обременения правами других лиц:

обеспечить содержание земель
общего пользования (проезд).



M. 1 : 1000

План по материалам инвентаризации и:

вед. специалист Комземресурсы

В.Цветков

01.07.1996 г.

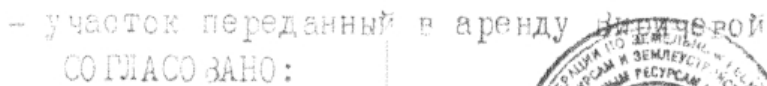
Председатель Комитета по земельным
и землеустройству г. Корякмы

В.И. Жигарева

1.07, 1996 г.



земельного участка в районе Кругового
движения под ГСК № 8 бокс 2 переданного
в аренду на 10 лет



ренд, а то р-

В. Г. Фигарова
Н. Б. Сметнова
Б. В. Воричева

Настоящее свидетельство выдано БУРЧЕВСКОЙ
ЛИДИИ ЛЕОНИДОВНЕ

в том, что указанному пользователю земли постав-
новлением Мэра города Коряжмы от 22.04.1999 года
№ 292 предоставляется в постоянное (бес-
срочное) 54 кв. метра земли в границах, указанных на
чертеже, для обслуживания гаражного бокса № 2 ГСК
№ 9, по ул.Дермونتова, в т.ч.земли общего пользования, об-
ремененные правами третьих лиц -30 кв.м.

Настоящее свидетельство составлено в двух эк-
земплярах, из которых первый выдан БУРЧЕВСКОЙ
Л.Л.

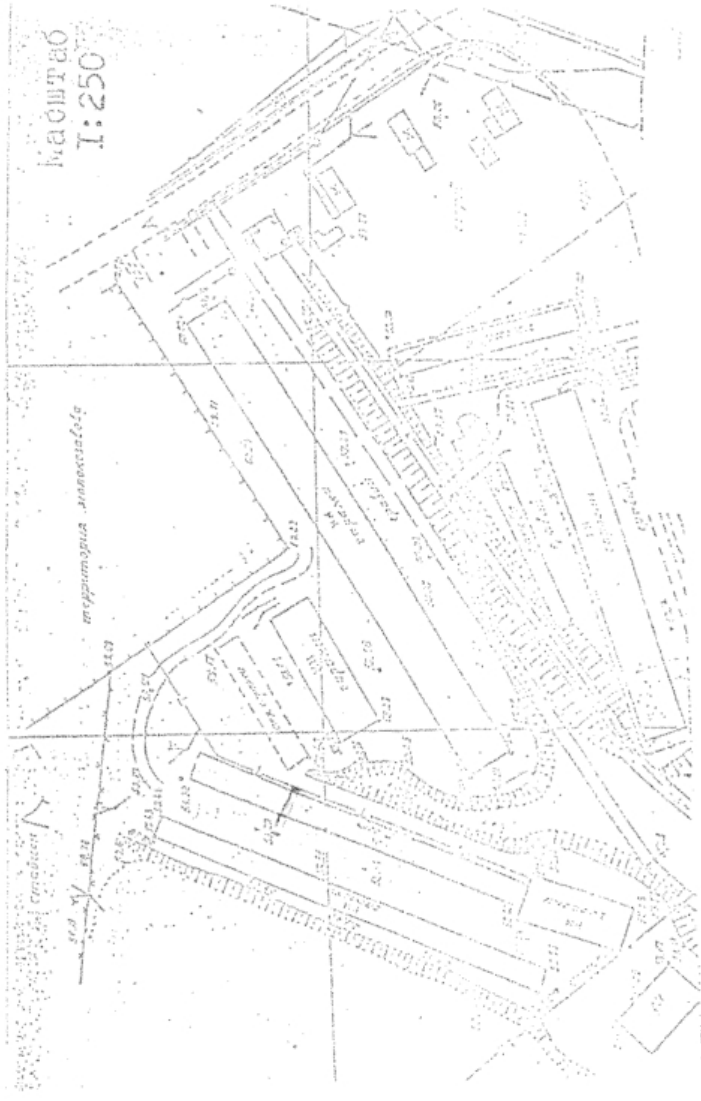
бухгалтер
второй хранится в Комитете по земельным ресурсам и
землеустройству города Коряжмы

Свидетельство зарегистрировано в Книге реги-
страции правоустанавливающих документов на право
владения землей за № 1424 от 30.07.99г.

Приложения: План границ

М.П. Председатель Комитета по земельным
ресурсам и землеустройству г.Коряжмы
В.Г. Жигарева
В.Г. Жигарева

Чертёж
границ земель, находящихся в бессроном пользовании
Бурчевской Л.Л. ГСК № 9 бокс № 2 в районе кругового
движения г.Коряжмы



4.35		Лит А	
1	20.9	20.9	4.270
2	23.5	23.5	4.55
3	20.9	20.9	3.99
4	18.2	18.2	3.44
20.90		20.90	

Председатель Комитета по
г.Коряжмы

В.Г. Жигарева
В.Г. Жигарева