

Выписка из Единого государственного реестра недвижимости об объекте недвижимости

Сведения о характеристиках объекта недвижимости

На основании запроса от 17.01.2025, поступившего на рассмотрение 17.01.2025, сообщаем, что согласно записям Единого государственного реестра недвижимости:


Раздел 1 Лист 1

Земельный участок			
вид объекта недвижимости			

Лист № 1 раздела 1	Всего листов раздела 1: 3	Всего разделов: 6	Всего листов выписки: 9
--------------------	---------------------------	-------------------	-------------------------

17.01.2025г. № КУВИ-001/2025-13387406	
Кадастровый номер:	29:23:010207:66
Номер кадастрового квартала:	29:23:010207
Дата присвоения кадастрового номера:	31.07.1999

Ранее присвоенный государственный учетный номер:	данные отсутствуют
Местоположение:	Архангельская область, город Коряжма, ул. Кирова, дом 10, строение 1, на земельном участке расположено здание гаража на 4 бокса
Площадь:	4642 +/- 27
Кадастровая стоимость, руб.:	1185720.33
Кадастровые номера расположенных в пределах земельного участка объектов недвижимости:	29:23:010207:165, 29:23:010207:164
Кадастровые номера объектов недвижимости, из которых образован объект недвижимости:	данные отсутствуют
Кадастровые номера образованных объектов недвижимости:	29:23:010207:1984
Категория земель:	Земли населенных пунктов
Виды разрешенного использования:	Для использования здания поликлиники
Сведения о кадастровом инженере:	данные отсутствуют
Сведения о лесах, водных объектах и об иных природных объектах, расположенных в пределах земельного участка:	данные отсутствуют
Сведения о том, что земельный участок полностью расположен в границах зоны с особыми условиями использования территории, территории объекта культурного наследия, публичного сервитута:	данные отсутствуют
Сведения о том, что земельный участок расположен в границах особой экономической зоны, территории опережающего развития, зоны территориального развития в Российской Федерации, игровой зоны:	данные отсутствуют

полное наименование должности	 ДОКУМЕНТ ПОДПИСАН ЭЛЕКТРОННОЙ ПОДПИСЬЮ Сертификат: 009F0BDC181A023B64597F1E2579BEFB50 Владелец: ФЕДЕРАЛЬНАЯ СЛУЖБА ГОСУДАРСТВЕННОЙ РЕГИСТРАЦИИ, КАДАСТРА И КАРТОГРАФИИ Действителен: с 02.08.2024 по 26.10.2025	инициалы, фамилия

Земельный участок			
вид объекта недвижимости			
Лист № 2 раздела 1	Всего листов раздела 1: 3	Всего разделов: 6	Всего листов выписки: 9
17.01.2025г. № КУВИ-001/2025-13387406			
Кадастровый номер:		29:23:010207:66	
Сведения о том, что земельный участок расположен в границах особо охраняемой природной территории, Байкальской природной территории и ее экологических зон, лесопарковом зеленом поясе, охотничьего угодья, лесничества:		данные отсутствуют	
Сведения о расположении земельного участка и (или) расположенного на нем объекта недвижимости в границах территории, в отношении которой принято решение о резервировании земель для государственных или муниципальных нужд:		данные отсутствуют	
Сведения о результатах проведения государственного земельного надзора:		данные отсутствуют	
Сведения о расположении земельного участка в границах территории, в отношении которой утвержден проект межевания территории:		данные отсутствуют	
Условный номер земельного участка:		данные отсутствуют	
Сведения о принятии акта и (или) заключении договора, предусматривающих предоставление в соответствии с земельным законодательством исполнительным органом государственным органом власти или органом местного самоуправления, находящегося в государственной или муниципальной собственности земельного участка для строительства наемного дома социального использования или наемного дома коммерческого использования:		данные отсутствуют	
Сведения о том, что земельный участок или земельные участки образованы на основании решения об изъятии земельного участка и (или) расположенного на нем объекта недвижимости для государственных или муниципальных нужд:		данные отсутствуют	
Сведения о том, что земельный участок образован из земель или земельного участка, государственная собственность на которые не разграничена:		данные отсутствуют	
Сведения о наличии земельного спора о местоположении границ земельных участков:		данные отсутствуют	
Статус записи об объекте недвижимости:		Сведения об объекте недвижимости имеют статус "актуальные, ранее учтенные"	
Особые отметки:		Сведения об ограничениях права на объект недвижимости, обременениях данного объекта, не зарегистрированных в реестре прав, ограничений прав и обременений недвижимого имущества: вид	



ДОКУМЕНТ ПОДПИСАН  
ЭЛЕКТРОННОЙ ПОДПИСЬЮ

Сертификат: 009F0BDC181A023B64597F1E2579BEFB50

Владелец: ФЕДЕРАЛЬНАЯ СЛУЖБА ГОСУДАРСТВЕННОЙ  
РЕГИСТРАЦИИ, КАДАСТРА И КАРТОГРАФИИ  
Действителен: с 02.08.2024 по 26.10.2025

полное наименование должности

инициалы, фамилия

Земельный участок			
вид объекта недвижимости			
Лист № 3 раздела 1	Всего листов раздела 1: 3	Всего разделов: 6	Всего листов выписки: 9
17.01.2025г. № КУВИ-001/2025-13387406			
Кадастровый номер:		29:23:010207:66	
		ограничения (обременения): публичный сервитут; срок действия не установлен; реквизиты документа-основания: решение об осуществлении кадастрового учета изменений объекта недвижимости от 17.02.2009 № Ф23/09-42 выдан: Юго-восточный территориальный отдел Управления Федерального Агентства кадастра объектов недвижимости по Архангельской области. Сведения, необходимые для заполнения раздела: 4 - Сведения о частях земельного участка, отсутствуют.	
Получатель выписки:		Ткач Андрей Александрович, действующий(ая) на основании документа "" АДМИНИСТРАЦИЯ ГОРОДСКОГО ОКРУГА АРХАНГЕЛЬСКОЙ ОБЛАСТИ "ГОРОД КОРЯЖМА"	

	 ДОКУМЕНТ ПОДПИСАН ЭЛЕКТРОННОЙ ПОДПИСЬЮ Сертификат: 009F0BDC181A023B64597F1E2579BEFB50 Владелец: ФЕДЕРАЛЬНАЯ СЛУЖБА ГОСУДАРСТВЕННОЙ РЕГИСТРАЦИИ, КАДАСТРА И КАРТОГРАФИИ Действителен: с 02.08.2024 по 26.10.2025	
полное наименование должности		инициалы, фамилия

Выписка из Единого государственного реестра недвижимости об объекте недвижимости  
Сведения о зарегистрированных правах

Земельный участок				
вид объекта недвижимости				
Лист № 1 раздела 2		Всего листов раздела 2: 2	Всего разделов: 6	Всего листов выписки: 9
17.01.2025г. № КУВИ-001/2025-13387406				
Кадастровый номер:		29:23:010207:66		
1	Правообладатель (правообладатели):	1.1	Муниципальное образование "Город Коряжма"	
	Сведения о возможности предоставления третьим лицам персональных данных физического лица:	1.1.1	данные отсутствуют	
2	Вид, номер, дата и время государственной регистрации права:	2.1	Собственность 29:23:010207:66-29/009/2018-2 12.03.2018 14:33:19	
3	Сведения об осуществлении государственной регистрации сделки, права без необходимого в силу закона согласия третьего лица, органа:	3.1	данные отсутствуют	
4	Ограничение прав и обременение объекта недвижимости:	не зарегистрировано		
5	Договоры участия в долевом строительстве:	не зарегистрировано		
6	Заявленные в судебном порядке права требования:	данные отсутствуют		
7	Сведения о возможности предоставления третьим лицам персональных данных физического лица	данные отсутствуют		
8	Сведения о возражении в отношении зарегистрированного права:	данные отсутствуют		
9	Сведения о наличии решения об изъятии объекта недвижимости для государственных и муниципальных нужд:	данные отсутствуют		
10	Сведения о невозможности государственной регистрации без личного участия правообладателя или его законного представителя:	данные отсутствуют		
11	Правопритязания и сведения о наличии поступивших, но не рассмотренных заявлений о проведении государственной регистрации права (перехода, прекращения права), ограничения права или обременения объекта недвижимости, сделки в отношении объекта недвижимости:	отсутствуют		



ДОКУМЕНТ ПОДПИСАН  
ЭЛЕКТРОННОЙ ПОДПИСЬЮ

Сертификат: 009F0BDC181A023B64597F1E2579BEFB50

Владелец: ФЕДЕРАЛЬНАЯ СЛУЖБА ГОСУДАРСТВЕННОЙ  
РЕГИСТРАЦИИ, КАДАСТРА И КАРТОГРАФИИ  
Действителен: с 02.08.2024 по 26.10.2025

полное наименование должности

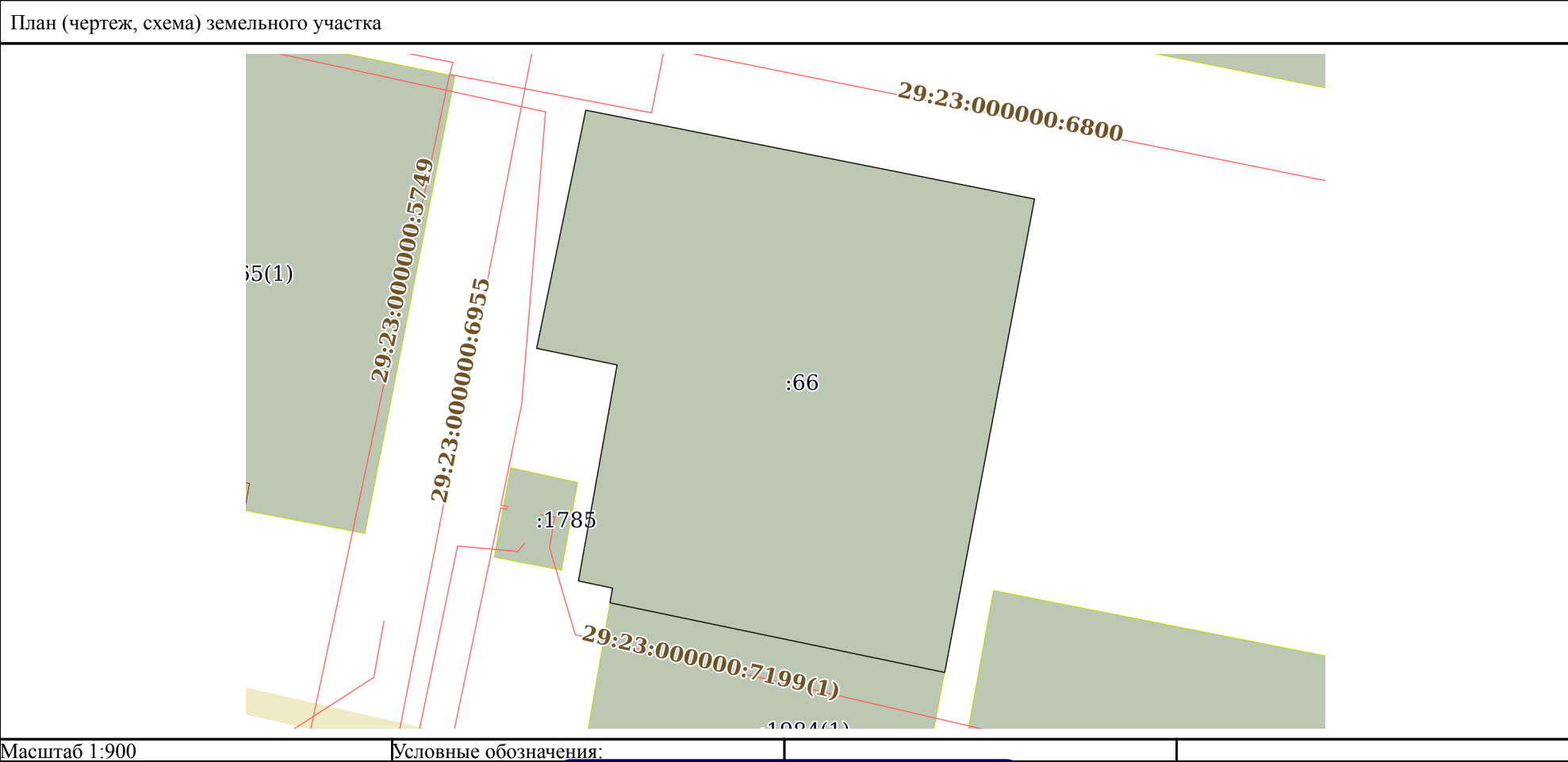
инициалы, фамилия


Земельный участок			
вид объекта недвижимости			
Лист № 2 раздела 2	Всего листов раздела 2: 2	Всего разделов: 6	Всего листов выписки: 9
17.01.2025г. № КУВИ-001/2025-13387406			
Кадастровый номер:		29:23:010207:66	
11	Сведения о невозможности государственной регистрации перехода, прекращения, ограничения права на земельный участок из земель сельскохозяйственного назначения:	данные отсутствуют	

полное наименование должности	 ДОКУМЕНТ ПОДПИСАН ЭЛЕКТРОННОЙ ПОДПИСЬЮ Сертификат: 009F0BDC181A023B64597F1E2579BEFB50 Владелец: ФЕДЕРАЛЬНАЯ СЛУЖБА ГОСУДАРСТВЕННОЙ РЕГИСТРАЦИИ, КАДАСТРА И КАРТОГРАФИИ Действителен: с 02.08.2024 по 26.10.2025	инициалы, фамилия

Выписка из Единого государственного реестра недвижимости об объекте недвижимости  
Описание местоположения земельного участка

Земельный участок			
вид объекта недвижимости			
Лист № 1 раздела 3	Всего листов раздела 3: 1	Всего разделов: 6	Всего листов выписки: 9
17.01.2025г. № КУВИ-001/2025-13387406			
Кадастровый номер:		29:23:010207:66	




полное наименование должности	<div><p>ДОКУМЕНТ ПОДПИСАН ЭЛЕКТРОННОЙ ПОДПИСЬЮ</p><p>Сертификат: 009F0BDC181A023B64597F1E2579BEFB50</p><p>Владелец: ФЕДЕРАЛЬНАЯ СЛУЖБА ГОСУДАРСТВЕННОЙ РЕГИСТРАЦИИ, КАДАСТРА И КАРТОГРАФИИ</p><p>Действителен: с 02.08.2024 по 26.10.2025</p></div>		
			инициалы, фамилия

Выписка из Единого государственного реестра недвижимости об объекте недвижимости  
Описание местоположения земельного участка

Земельный участок			
вид объекта недвижимости			
Лист № 1 раздела 3.1	Всего листов раздела 3.1: 1	Всего разделов: 6	Всего листов выписки: 9
17.01.2025г. № КУВИ-001/2025-13387406			
Кадастровый номер:		29:23:010207:66	

Описание местоположения границ земельного участка							
№ п/п	Номер точки		Дирекционный угол	Горизонтальное проложение, м	Описание закрепления на местности	Кадастровые номера смежных участков	Сведения об адресах правообладателей смежных земельных участков
	начальная	конечная					
1	2	3	4	5	6	7	8
1	1.1.1	1.1.2	281°45.5´	52.01	данные отсутствуют	29:23:010207:1984(1)	данные отсутствуют
2	1.1.2	1.1.3	9°52.6´	2.27	данные отсутствуют	данные отсутствуют	данные отсутствуют
3	1.1.3	1.1.4	281°46.6´	5.29	данные отсутствуют	данные отсутствуют	данные отсутствуют
4	1.1.4	1.1.5	10°8.3´	33.4	данные отсутствуют	данные отсутствуют	данные отсутствуют
5	1.1.5	1.1.6	281°38.0´	12.5	данные отсутствуют	данные отсутствуют	данные отсутствуют
6	1.1.6	1.1.7	11°39.5´	37.01	данные отсутствуют	данные отсутствуют	данные отсутствуют
7	1.1.7	1.1.8	101°12.3´	69.58	данные отсутствуют	данные отсутствуют	данные отсутствуют
8	1.1.8	1.1.1	190°44.1´	73.33	данные отсутствуют	данные отсутствуют	данные отсутствуют



ДОКУМЕНТ ПОДПИСАН  
ЭЛЕКТРОННОЙ ПОДПИСЬЮ

Сертификат: 009F0BDC181A023B64597F1E2579BEFB50  
Владелец: ФЕДЕРАЛЬНАЯ СЛУЖБА ГОСУДАРСТВЕННОЙ  
РЕГИСТРАЦИИ, КАДАСТРА И КАРТОГРАФИИ  
Действителен: с 02.08.2024 по 26.10.2025

полное наименование должности

инициалы, фамилия

Выписка из Единого государственного реестра недвижимости об объекте недвижимости  
Описание местоположения земельного участка


Земельный участок			
вид объекта недвижимости			
Лист № 1 раздела 3.2	Всего листов раздела 3.2: 1	Всего разделов: 6	Всего листов выписки: 9
17.01.2025г. № КУВИ-001/2025-13387406			
Кадастровый номер:		29:23:010207:66	

Сведения о характерных точках границы земельного участка				
Система координат МСК-29 зона 3				
Номер точки	Координаты, м		Описание закрепления на местности	Средняя квадратичная погрешность определения координат характерных точек границ земельного участка, м
	X	Y		
1	2	3	4	5
1	293206.87	3567795.13	-	0.1
2	293217.47	3567744.21	-	0.1
3	293219.71	3567744.6	-	0.1
4	293220.79	3567739.42	-	0.1
5	293253.67	3567745.3	-	0.1
6	293256.19	3567733.06	-	0.1
7	293292.44	3567740.54	-	0.1
8	293278.92	3567808.79	-	0.1
1	293206.87	3567795.13	-	0.1

полное наименование должности		 ДОКУМЕНТ ПОДПИСАН ЭЛЕКТРОННОЙ ПОДПИСЬЮ Сертификат: 009F0BDC181A023B64597F1E2579BEFB50 Владелец: ФЕДЕРАЛЬНАЯ СЛУЖБА ГОСУДАРСТВЕННОЙ РЕГИСТРАЦИИ, КАДАСТРА И КАРТОГРАФИИ Действителен: с 02.08.2024 по 26.10.2025	инициалы, фамилия

Выписка из Единого государственного реестра недвижимости об объекте недвижимости  
Сведения о частях земельного участка

Земельный участок			
вид объекта недвижимости			
Лист № 1 раздела 4.1	Всего листов раздела 4.1: 1	Всего разделов: 6	Всего листов выписки: 9
17.01.2025г. № КУВИ-001/2025-13387406			
Кадастровый номер:		29:23:010207:66	
Учетный номер части	Площадь, м2	Содержание ограничения в использовании или ограничения права на объект недвижимости или обременения объекта недвижимости	
1	2	3	
1	данные отсутствуют	вид ограничения (обременения): публичный сервитут; Срок действия: не установлен; реквизиты документа-основания: решение об осуществлении кадастрового учета изменений объекта недвижимости от 17.02.2009 № Ф23/09-42 выдан: Юго-восточный территориальный отдел Управления Федерального Агентства кадастра объектов недвижимости по Архангельской области; Содержание ограничения (обременения): Постоянный публичный сервитут. Обеспечение доступа в целях ремонта подземной муниципальной сети электро-, тепло-, водоснабжения	

полное наименование должности	 ДОКУМЕНТ ПОДПИСАН ЭЛЕКТРОННОЙ ПОДПИСЬЮ Сертификат: 009F0BDC181A023B64597F1E2579BEFB50 Владелец: ФЕДЕРАЛЬНАЯ СЛУЖБА ГОСУДАРСТВЕННОЙ РЕГИСТРАЦИИ, КАДАСТРА И КАРТОГРАФИИ Действителен: с 02.08.2024 по 26.10.2025	инициалы, фамилия