

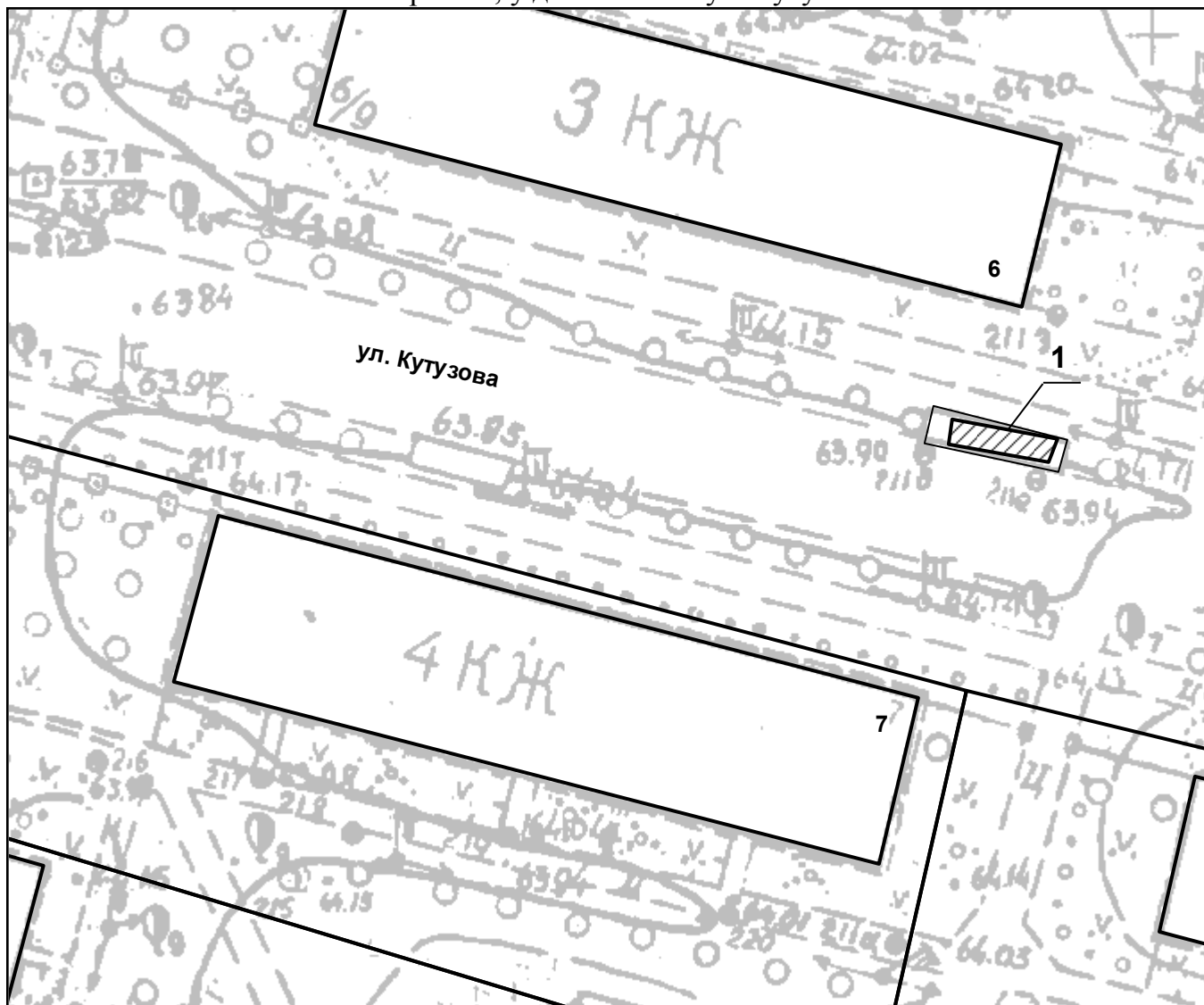
ГРАФИЧЕСКАЯ ПЛАН–СХЕМА
размещения нестационарных торговых объектов на территории
муниципального образования «Город Коряжма»

Торговля через киоски – автобусные остановки

ПРИЛОЖЕНИЕ 1

к графической план-схеме размещения
нестационарных торговых объектов
на территории МО «Город Коряжма»

Графическая план-схема
размещения нестационарных торговых объектов
на территории муниципального образования «Город Коряжма»
г. Коряжма, у дома № 6 по ул. Кутузова



Масштаб 1:500

| № объекта на схеме | Назначение (специализация) объекта | Площадь объекта, кв. м. | Площадь места размещения нестационарного торгового объекта, кв. м. | Координаты расположения нестационарного торгового объекта МСК 29 (зона 3) | |
|-----------------------------|--|-------------------------------|--|--|-----------|
| | | | | Х | У |
| 1 | смешанные товары | 14,0 | 30,0 | 61,316106 | 47,156597 |

Условные обозначения:



- нестационарный
торговый объект



- место размещения нестационарного торгового
объекта

ПРИЛОЖЕНИЕ 2
к графической план-схеме размещения
нестационарных торговых объектов
на территории МО «Город Коряжма»

Графическая план-схема
размещения нестационарных торговых объектов
на территории муниципального образования «Город Коряжма»
г. Коряжма, у дома № 1 по пр. Ленина




Масштаб 1:500

| № объекта на схеме | Назначение (специализация) объекта | Площадь объекта, кв. м. | Площадь места размещения нестационарного торгового объекта, кв. м. | Координаты расположения нестационарного торгового объекта МСК 29 (зона 3) | |
|--------------------------|---------------------------------------|-------------------------------|--|--|-----------|
| | | | | X | Y |
| 2 | продовольственные товары | 14,0 | 27,0 | 61,315096 | 47,161936 |

Условные обозначения:



- нестационарный
торговый объект

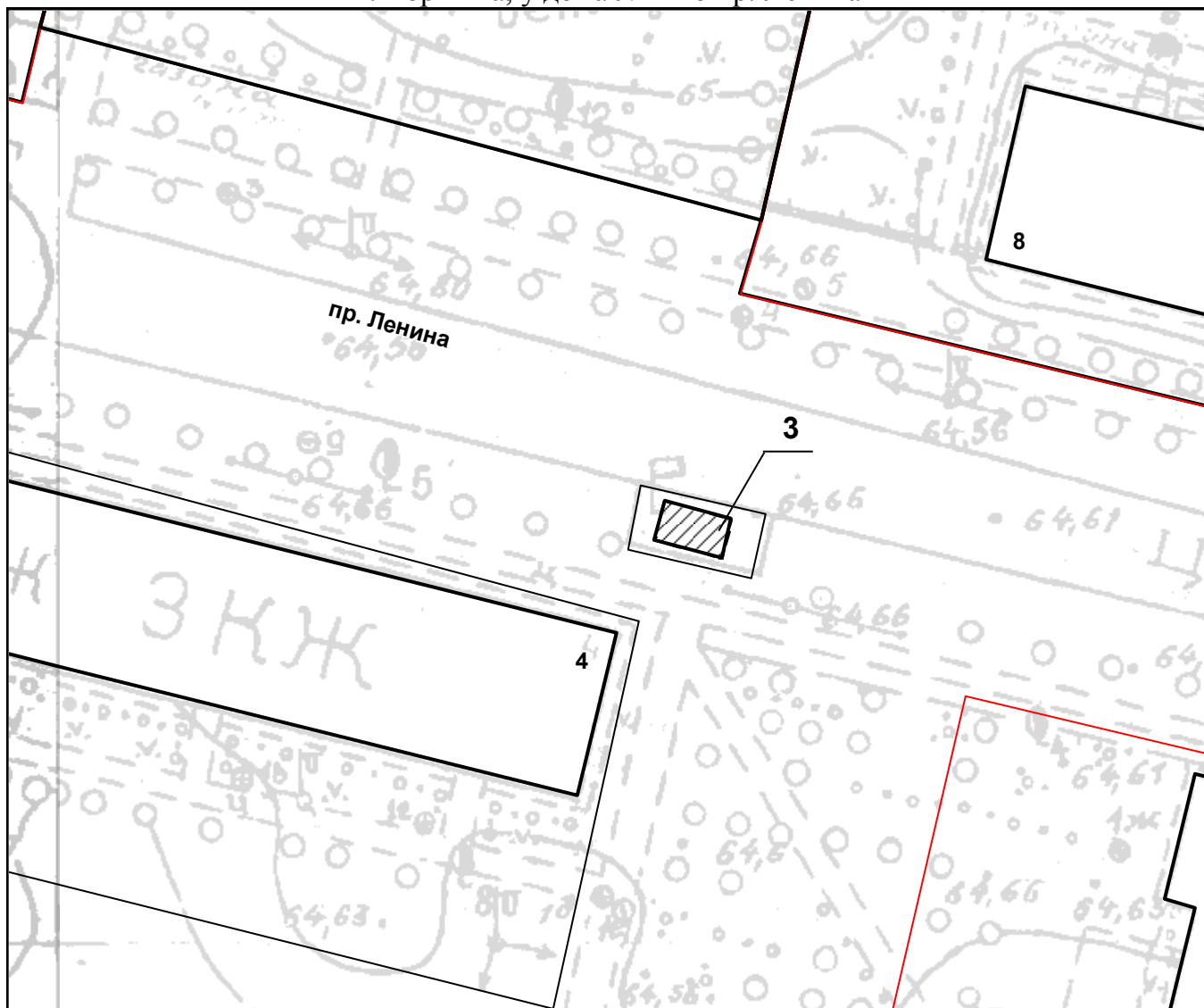


- место размещения нестационарного торгового
объекта

ПРИЛОЖЕНИЕ 3

к графической план-схеме размещения
нестационарных торговых объектов
на территории МО «Город Коряжма»

Графическая план-схема
размещения нестационарных торговых объектов
на территории муниципального образования «Город Коряжма»
г. Коряжма, у дома № 4 по пр. Ленина




Масштаб 1:500

| № объекта на схеме | Назначение (специализация) объекта | Площадь объекта, кв. м. | Площадь места размещения нестационарного торгового объекта, кв. м. | Координаты расположения нестационарного торгового объекта МСК 29 (зона 3) | |
|--------------------------|---------------------------------------|-------------------------------|--|--|-----------|
| | | | | X | Y |
| 3 | непродовольственные товары | 14,0 | 44,0 | 61,314898 | 47,162932 |

Условные обозначения:



- нестационарный
торговый объект

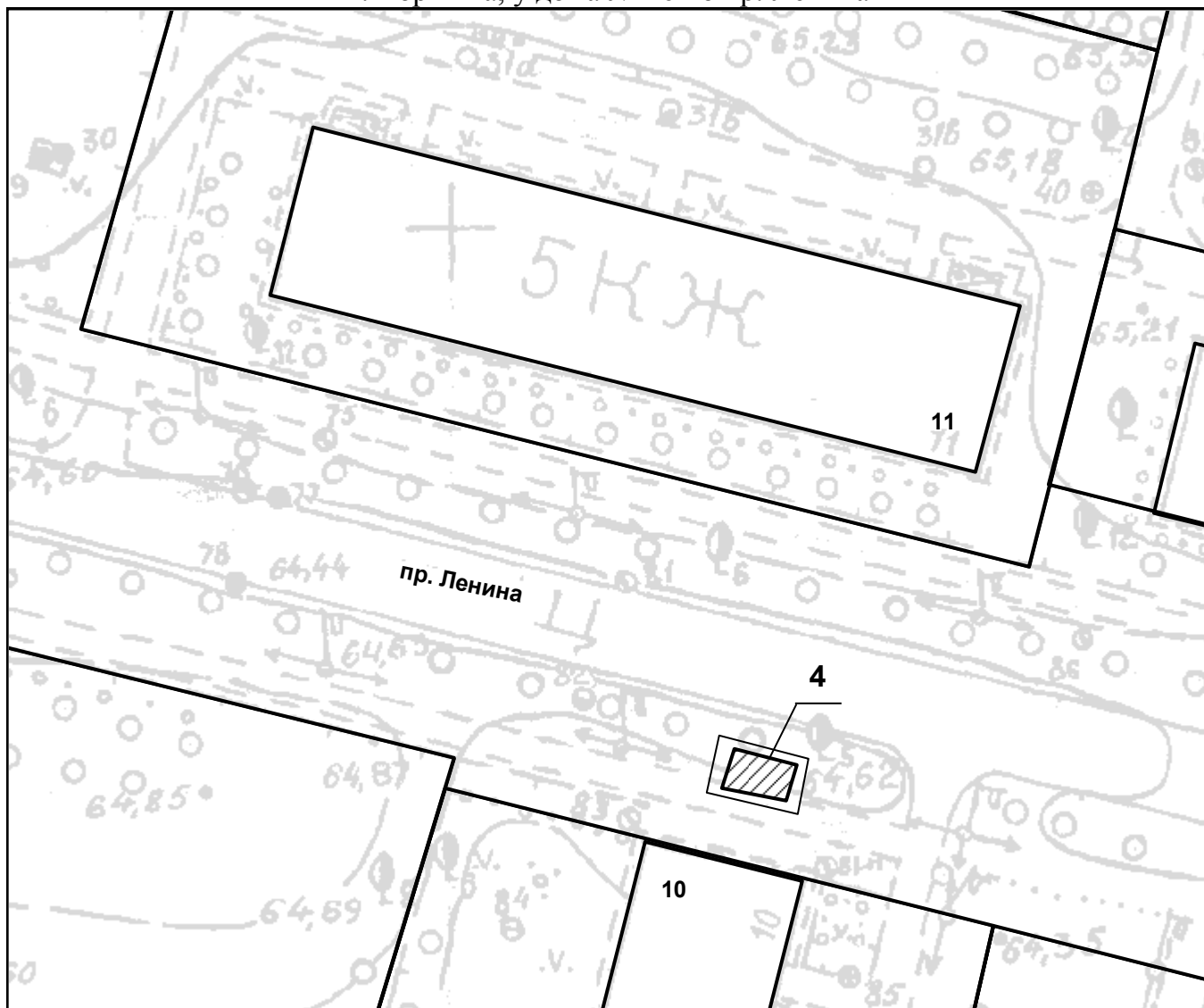


- место размещения нестационарного торгового
объекта

ПРИЛОЖЕНИЕ 4

к графической план-схеме размещения
нестационарных торговых объектов
на территории МО «Город Коряжма»

Графическая план-схема
размещения нестационарных торговых объектов
на территории муниципального образования «Город Коряжма»
г. Коряжма, у дома № 10 по пр. Ленина




Масштаб 1:500

| № объекта на схеме | Назначение (специализация) объекта | Площадь объекта, кв. м. | Площадь места размещения нестационарного торгового объекта, кв. м. | Координаты расположения нестационарного торгового объекта МСК 29 (зона 3) | |
|--------------------------|--|-------------------------------|--|--|-----------|
| | | | | Х | У |
| 4 | смешанные товары | 14,0 | 30,0 | 61,314245 | 47,168337 |

Условные обозначения:



- нестационарный
торговый объект

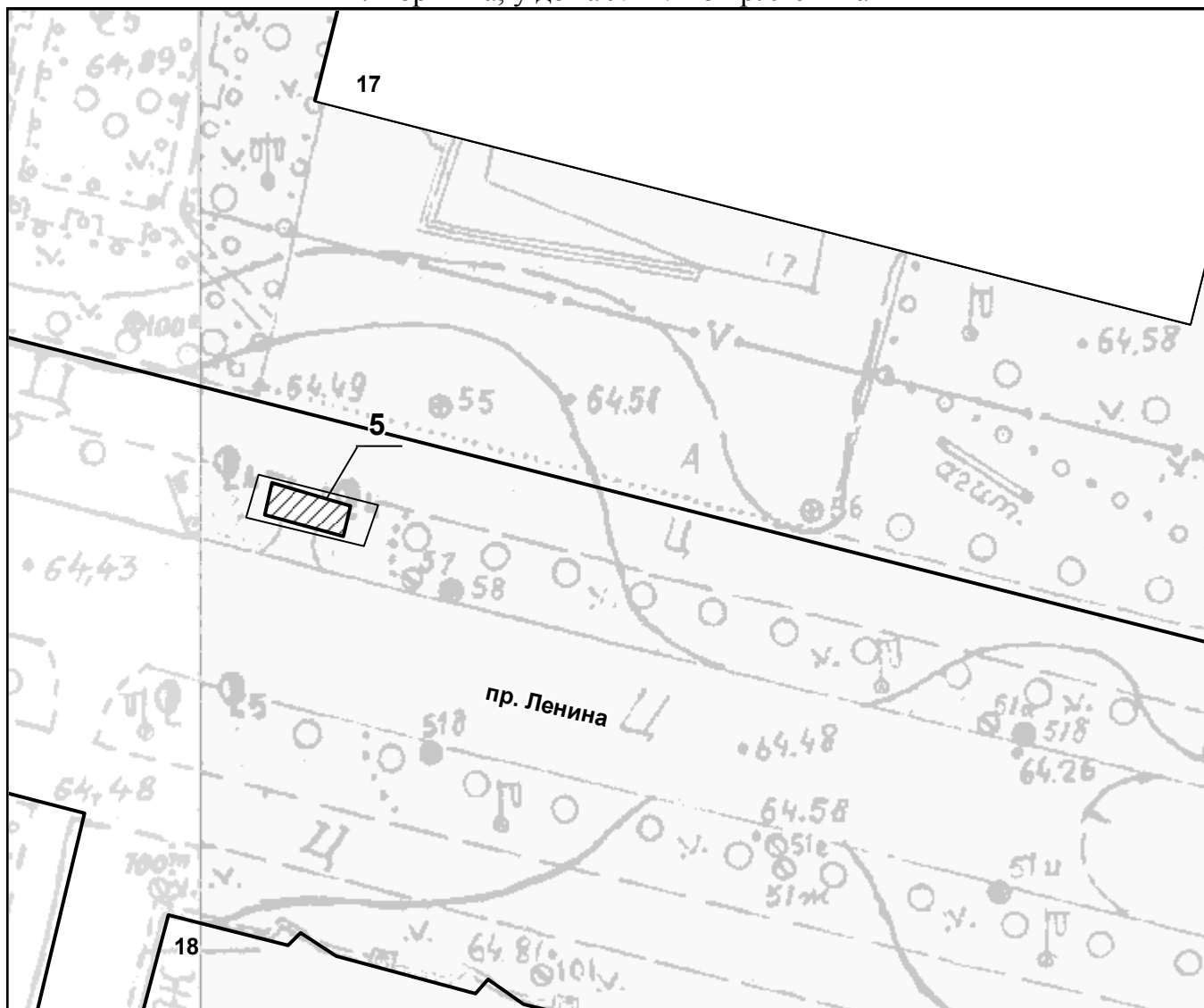


- место размещения нестационарного торгового
объекта

ПРИЛОЖЕНИЕ 5

к графической план-схеме размещения
нестационарных торговых объектов
на территории МО «Город Коряжма»

Графическая план-схема
размещения нестационарных торговых объектов
на территории муниципального образования «Город Коряжма»
г. Коряжма, у дома № 17 по пр. Ленина



Масштаб 1:500

| № объекта на схеме | Назначение (специализация) объекта | Площадь объекта, кв. м. | Площадь места размещения нестационарного торгового объекта, кв. м. | Координаты расположения нестационарного торгового объекта МСК 29 (зона 3) | |
|--------------------------|---------------------------------------|-------------------------------|--|--|-----------|
| | | | | X | Y |
| 5 | продовольственные товары | 14,0 | 30,0 | 61,314245 | 47,168337 |

Условные обозначения:



- нестационарный
торговый объект

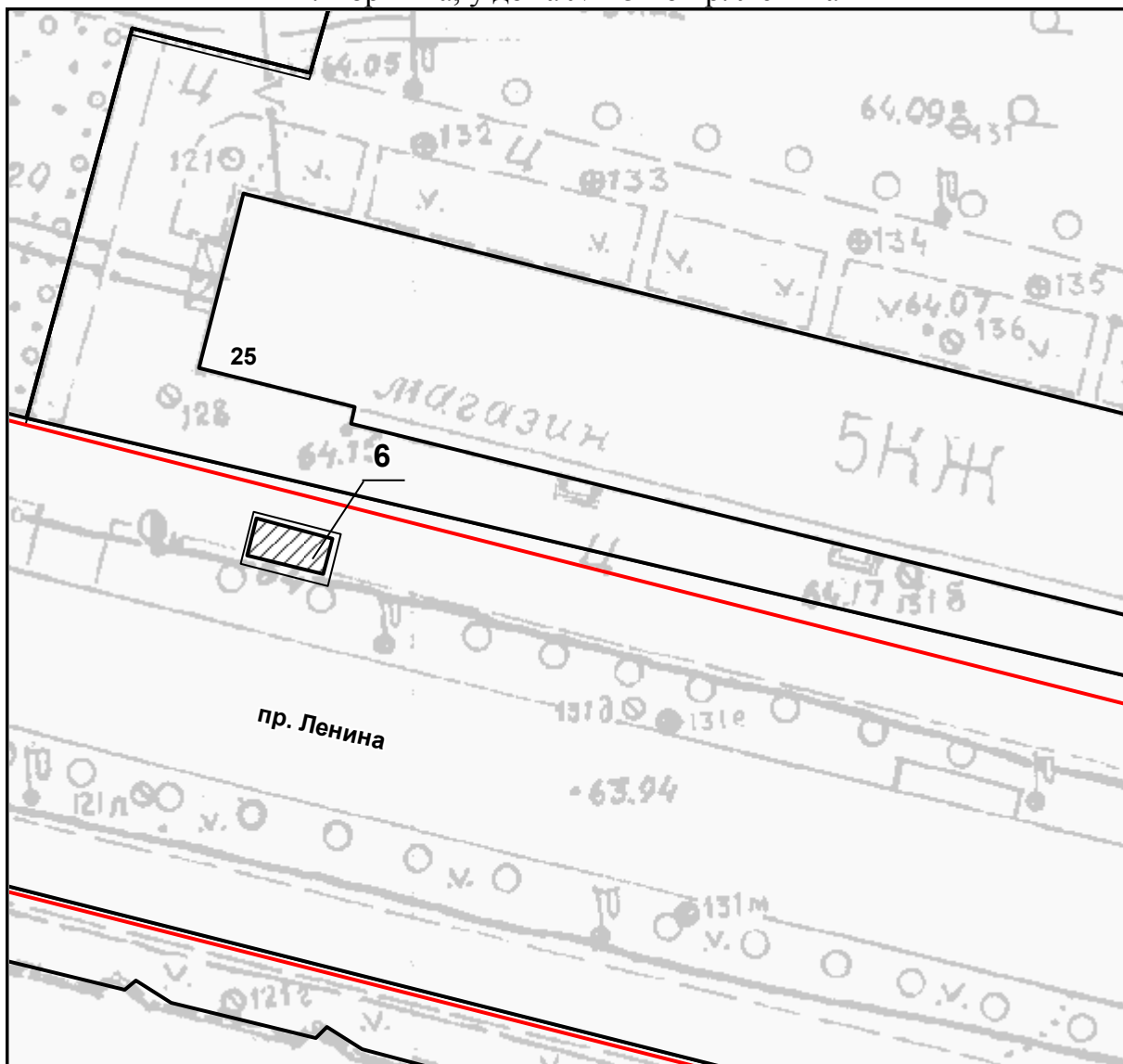


- место размещения нестационарного торгового
объекта

ПРИЛОЖЕНИЕ 6

к графической план-схеме размещения
нестационарных торговых объектов
на территории МО «Город Коряжма»

Графическая план-схема
размещения нестационарных торговых объектов
на территории муниципального образования «Город Коряжма»
г. Коряжма, у дома № 25 по пр. Ленина




Масштаб 1:500

| № объекта на схеме | Назначение (специализация) объекта | Площадь объекта, кв. м. | Площадь места размещения нестационарного торгового объекта, кв. м. | Координаты расположения нестационарного торгового объекта МСК 29 (зона 3) | |
|-----------------------------|---------------------------------------|-------------------------------|--|---|-----------|
| | | | | X | Y |
| 6 | продовольственные товары | 14 | 24,4 | 61,313326 | 47,177138 |

Условные обозначения:



- нестационарный
торговый объект

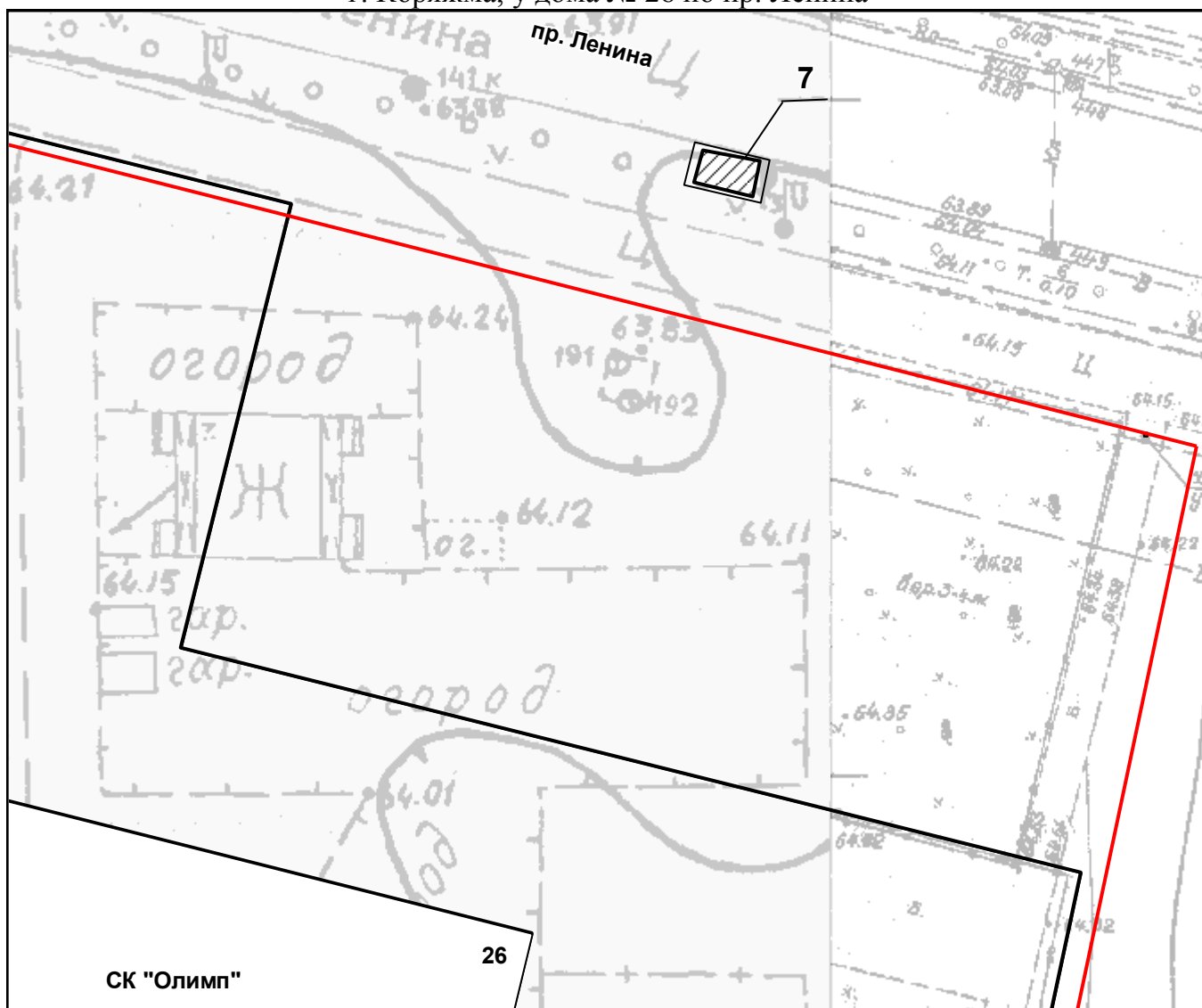


- место размещения нестационарного торгового
объекта

ПРИЛОЖЕНИЕ 7

к графической план-схеме размещения
нестационарных торговых объектов
на территории МО «Город Коряжма»

Графическая план-схема
размещения нестационарных торговых объектов
на территории муниципального образования «Город Коряжма»
г. Коряжма, у дома № 26 по пр. Ленина




Масштаб 1:500

| № объекта на схеме | Назначение (специализация) объекта | Площадь объекта, кв. м. | Площадь места размещения нестационарного торгового объекта, кв. м. | Координаты расположения нестационарного торгового объекта МСК 29 (зона 3) | |
|-----------------------------|---------------------------------------|-------------------------------|--|---|-----------|
| | | | | X | Y |
| 7 | продовольственные товары | 14,0 | 18,0 | 61,312710 | 47,180549 |

Условные обозначения:



- нестационарный
торговый объект

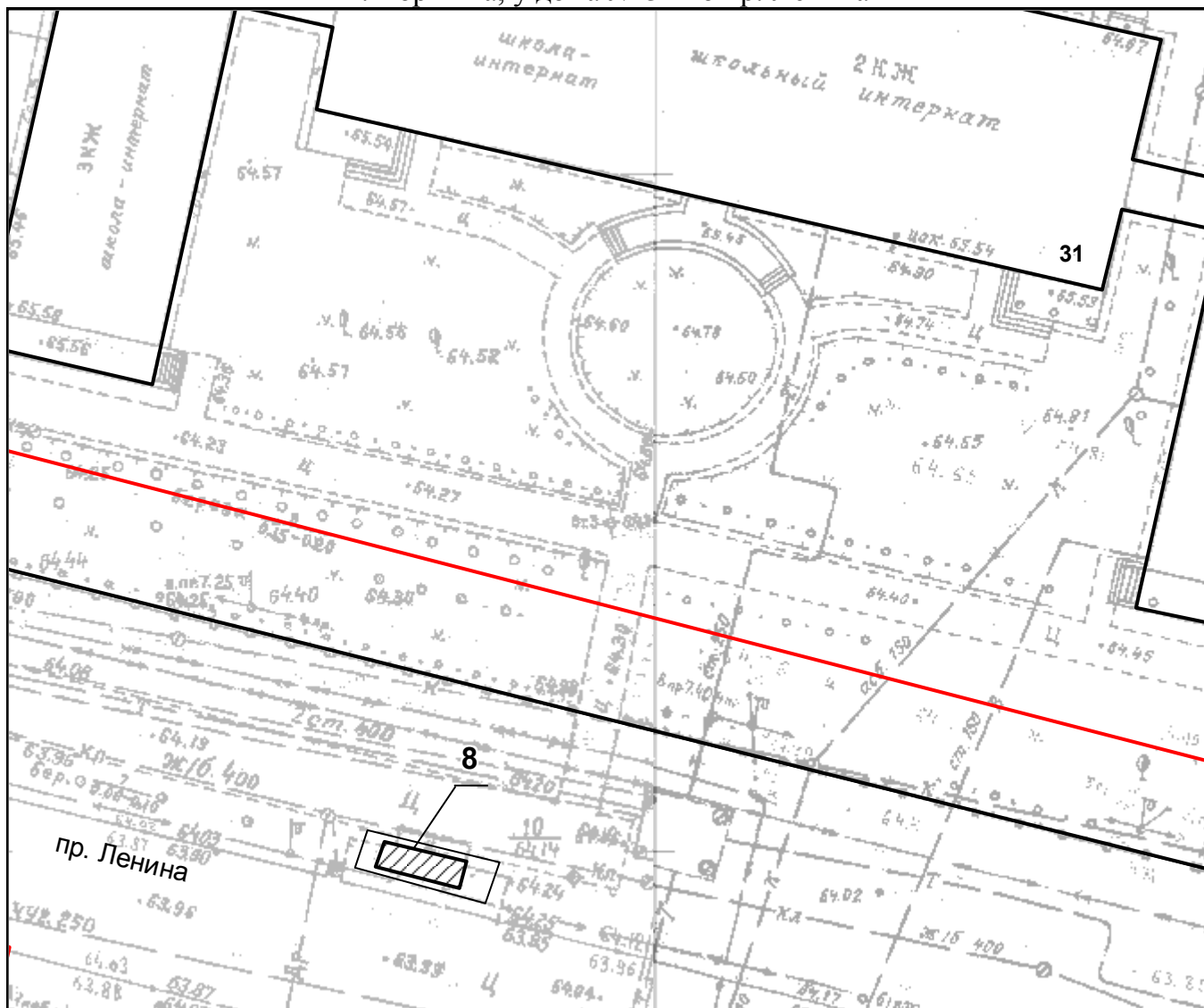


- место размещения нестационарного торгового
объекта

ПРИЛОЖЕНИЕ 8

к графической план-схеме размещения
нестационарных торговых объектов
на территории МО «Город Коряжма»

Графическая план-схема
размещения нестационарных торговых объектов
на территории муниципального образования «Город Коряжма»
г. Коряжма, у дома № 31 по пр. Ленина




Масштаб 1:500

| № объекта на схеме | Назначение (специализация) объекта | Площадь объекта, кв. м. | Площадь земельного участка, кв. м. | Координаты расположения нестационарного торгового объекта | |
|-----------------------------|---------------------------------------|-------------------------------|---|---|-----------|
| | | | | МСК 29 (зона 3) | |
| | | | | Х | У |
| 8 | смешанные товары | 14,0 | 28,5 | 61,312323 | 47,185368 |

Условные обозначения:



- нестационарный
торговый объект

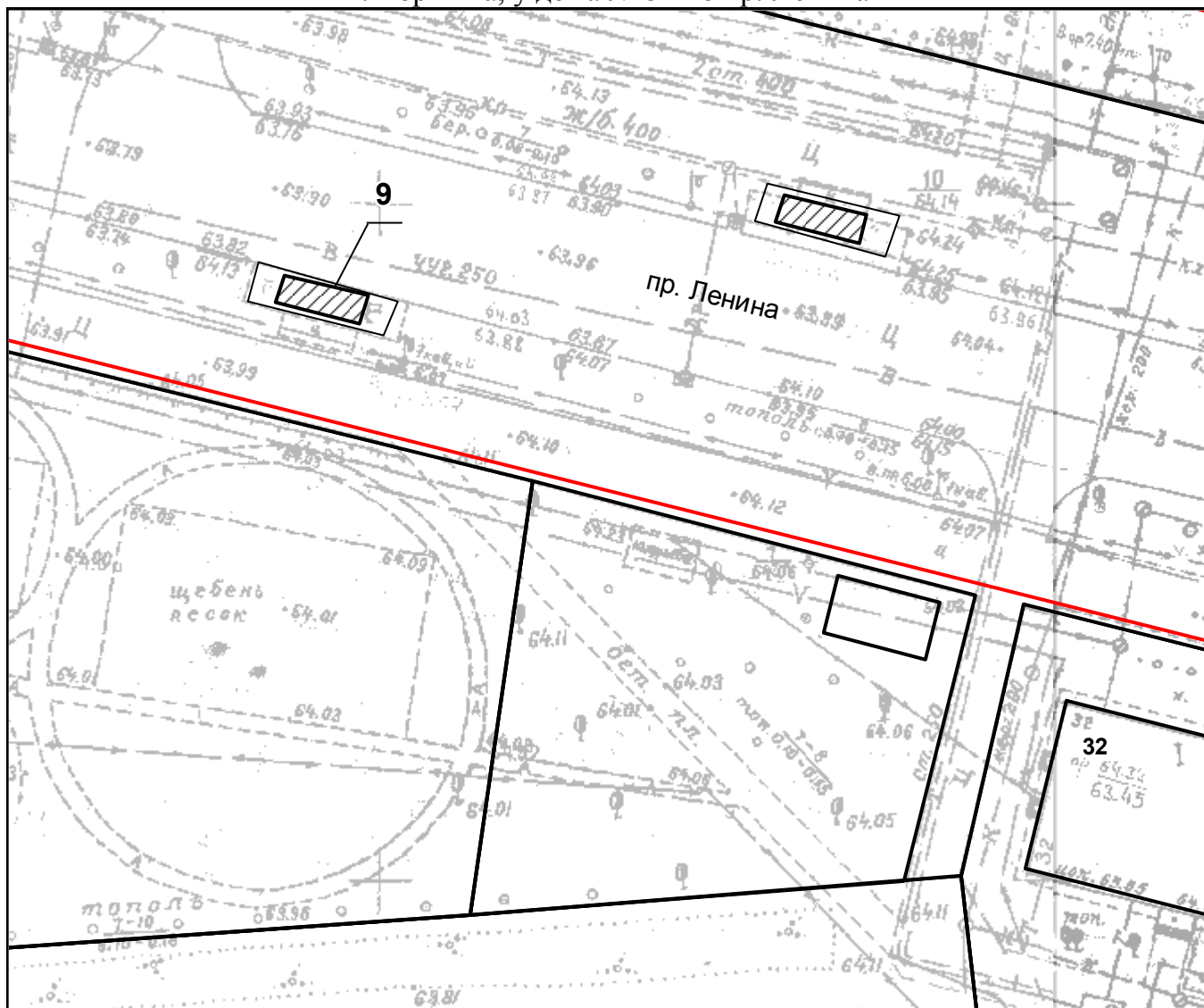


- место размещения нестационарного торгового
объекта

ПРИЛОЖЕНИЕ 9

к графической план-схеме размещения
нестационарных торговых объектов
на территории МО «Город Коряжма»

Графическая план-схема
размещения нестационарных торговых объектов
на территории муниципального образования «Город Коряжма»
г. Коряжма, у дома № 32 по пр. Ленина




Масштаб 1:500

| № объекта на схеме | Назначение (специализация) объекта | Площадь объекта, кв. м. | Площадь места размещения нестационарного торгового объекта, кв. м. | Координаты расположения нестационарного торгового объекта МСК 29 (зона 3) | |
|-----------------------------|---------------------------------------|-------------------------------|--|---|-----------|
| | | | | X | Y |
| 9 | смешанные товары | 14,0 | 30,0 | 61,312246 | 47,184636 |

Условные обозначения:



- нестационарный
торговый объект

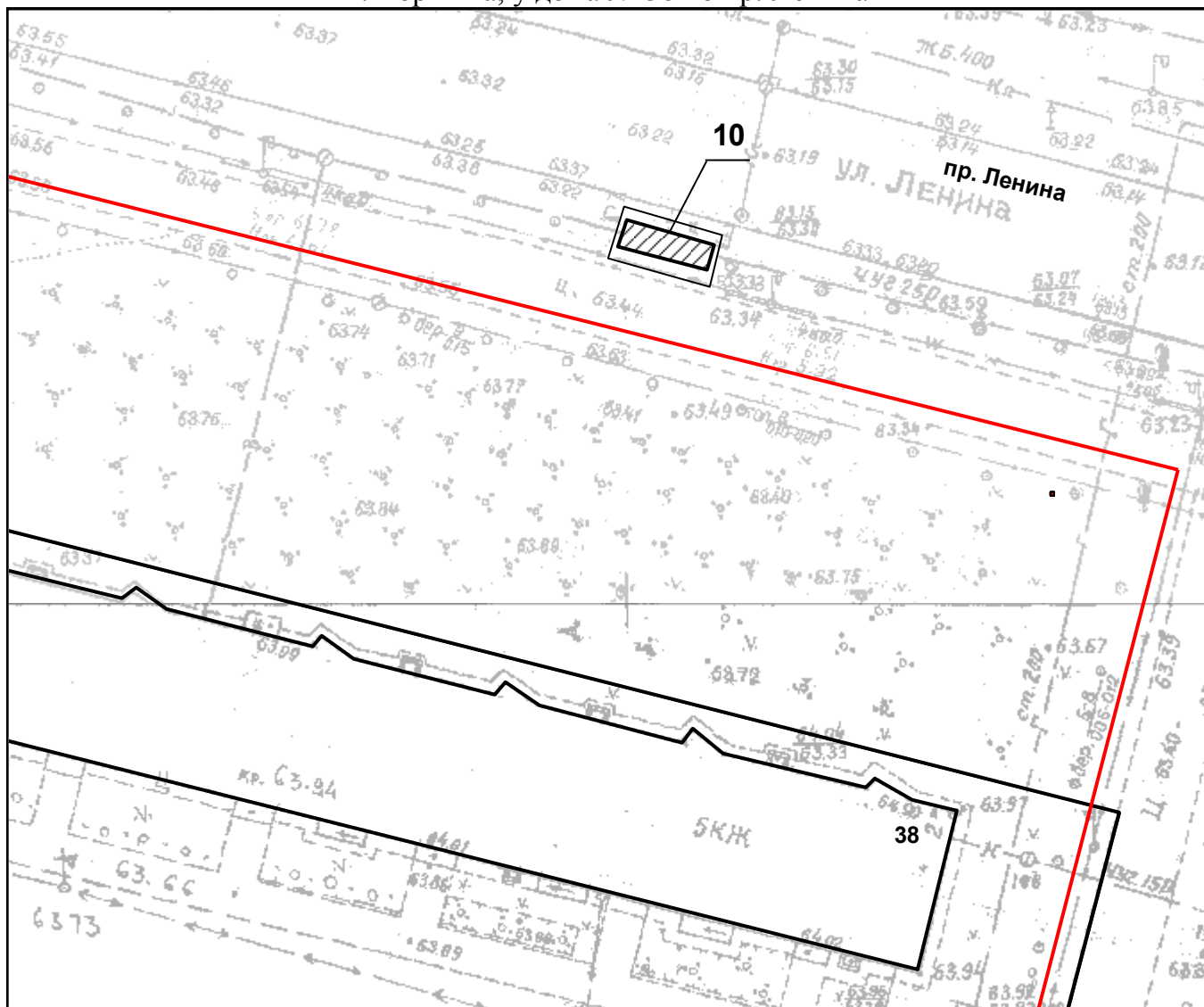


- место размещения нестационарного торгового
объекта

ПРИЛОЖЕНИЕ 10

к графической план-схеме размещения
нестационарных торговых объектов
на территории МО «Город Коряжма»

Графическая план-схема
размещения нестационарных торговых объектов
на территории муниципального образования «Город Коряжма»
г. Коряжма, у дома № 38 по пр. Ленина



Масштаб 1:500

| № объекта на схеме | Назначение (специализация) объекта | Площадь объекта, кв. м. | Площадь места размещения нестационарного торгового объекта, кв. м. | Координаты расположения нестационарного торгового объекта МСК 29 (зона 3) | |
|--------------------------|---------------------------------------|-------------------------------|--|--|-----------|
| | | | | X | Y |
| 10 | продовольственные товары | 14,0 | 30,0 | 61,311231 | 47,193214 |

Условные обозначения:



- нестационарный
торговый объект

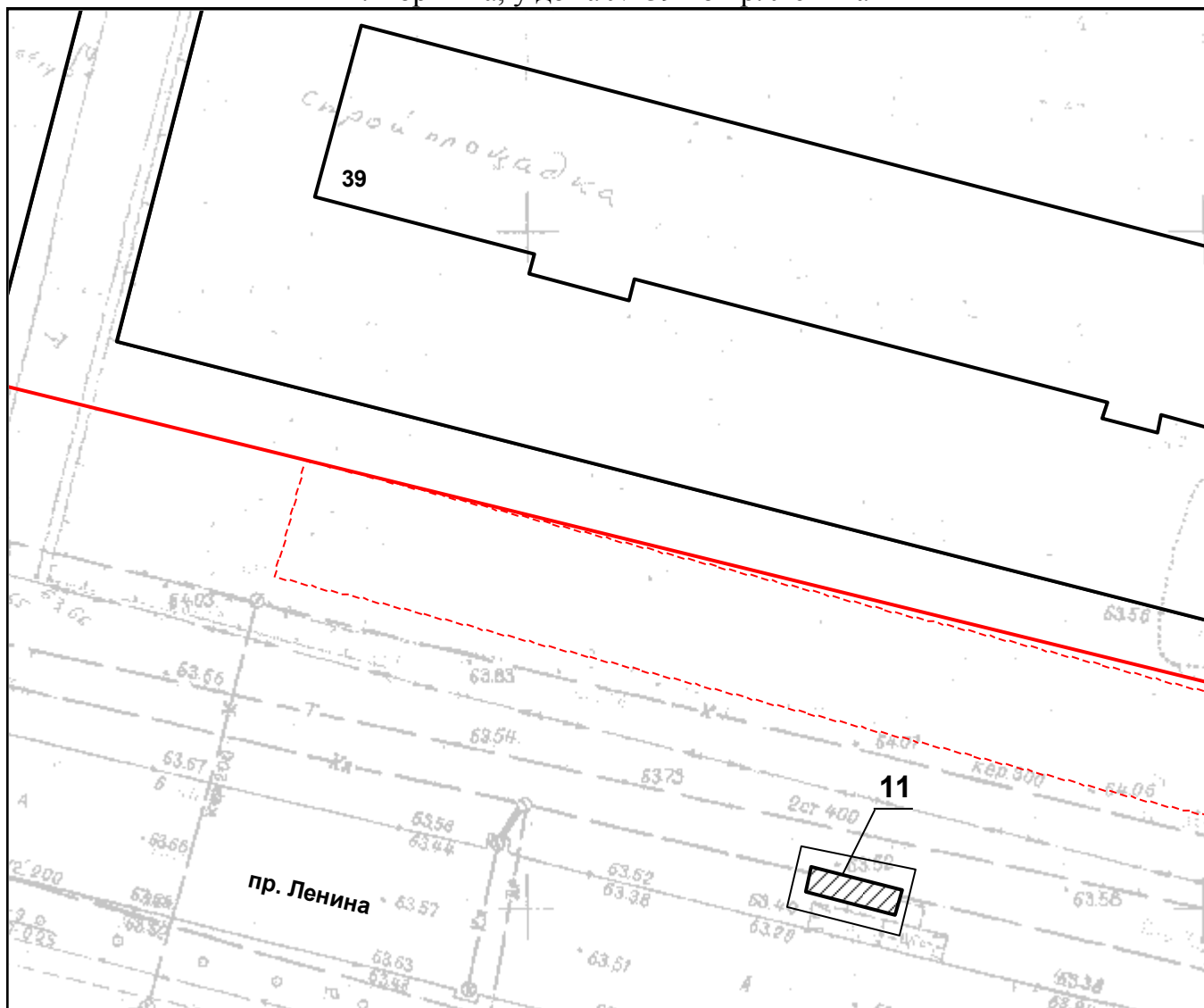


- место размещения нестационарного торгового
объекта

ПРИЛОЖЕНИЕ 11

к графической план-схеме размещения
нестационарных торговых объектов
на территории МО «Город Коряжма»

Графическая план-схема
размещения нестационарных торговых объектов
на территории муниципального образования «Город Коряжма»
г. Коряжма, у дома № 39 по пр. Ленина




Масштаб 1:500

| № объект а на схеме | Назначение (специализация) объекта | Площадь объекта, кв. м. | Площадь места размещения нестационарно го торгового объекта, кв. м. | Координаты расположения нестационарного торгового объекта МСК 29 (зона 3) | |
|------------------------------|--|-------------------------------|---|--|-----------|
| | | | | X | У |
| 11 | непродовольственные товары | 14,0 | 42,0 | 61,310778 | 47,198177 |

Условные обозначения:



- нестационарный
торговый объект

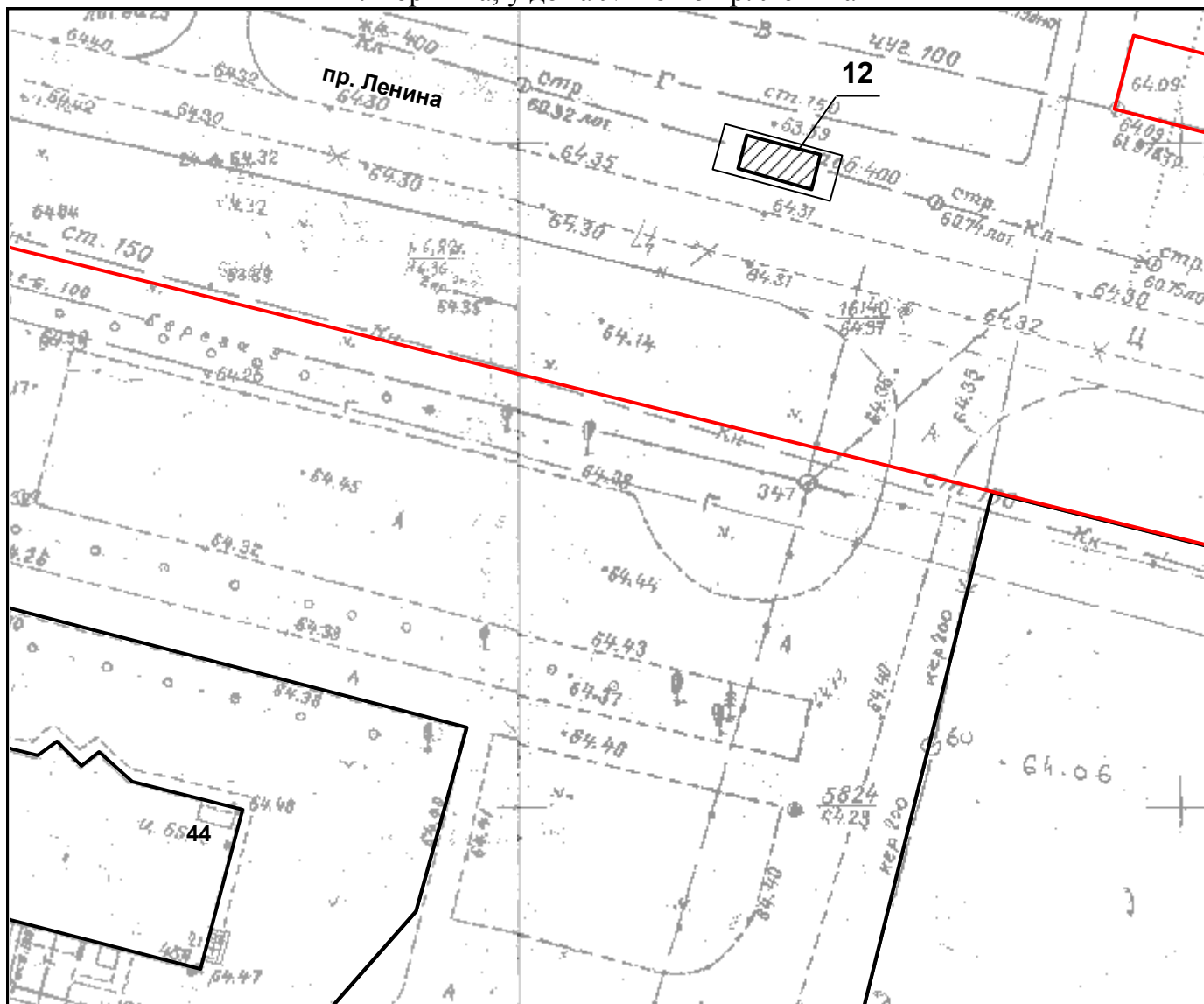


- место размещения нестационарного торгового
объекта

ПРИЛОЖЕНИЕ 12

к графической план-схеме размещения
нестационарных торговых объектов
на территории МО «Город Коряжма»

Графическая план-схема
размещения нестационарных торговых объектов
на территории муниципального образования «Город Коряжма»
г. Коряжма, у дома № 46 по пр. Ленина



Масштаб 1:500

| № объекта на схеме | Назначение (специализация) объекта | Площадь объекта, кв. м. | Площадь места размещения нестационарного торгового объекта, кв. м. | Координаты расположения нестационарного торгового объекта МСК 29 (зона 3) | |
|--------------------------|--|-------------------------------|--|---|-----------|
| | | | | X | Y |
| 12 | смешанные товары | 14,0 | 25,0 | 61,313326 | 47,177138 |

Условные обозначения:



- нестационарный
торговый объект

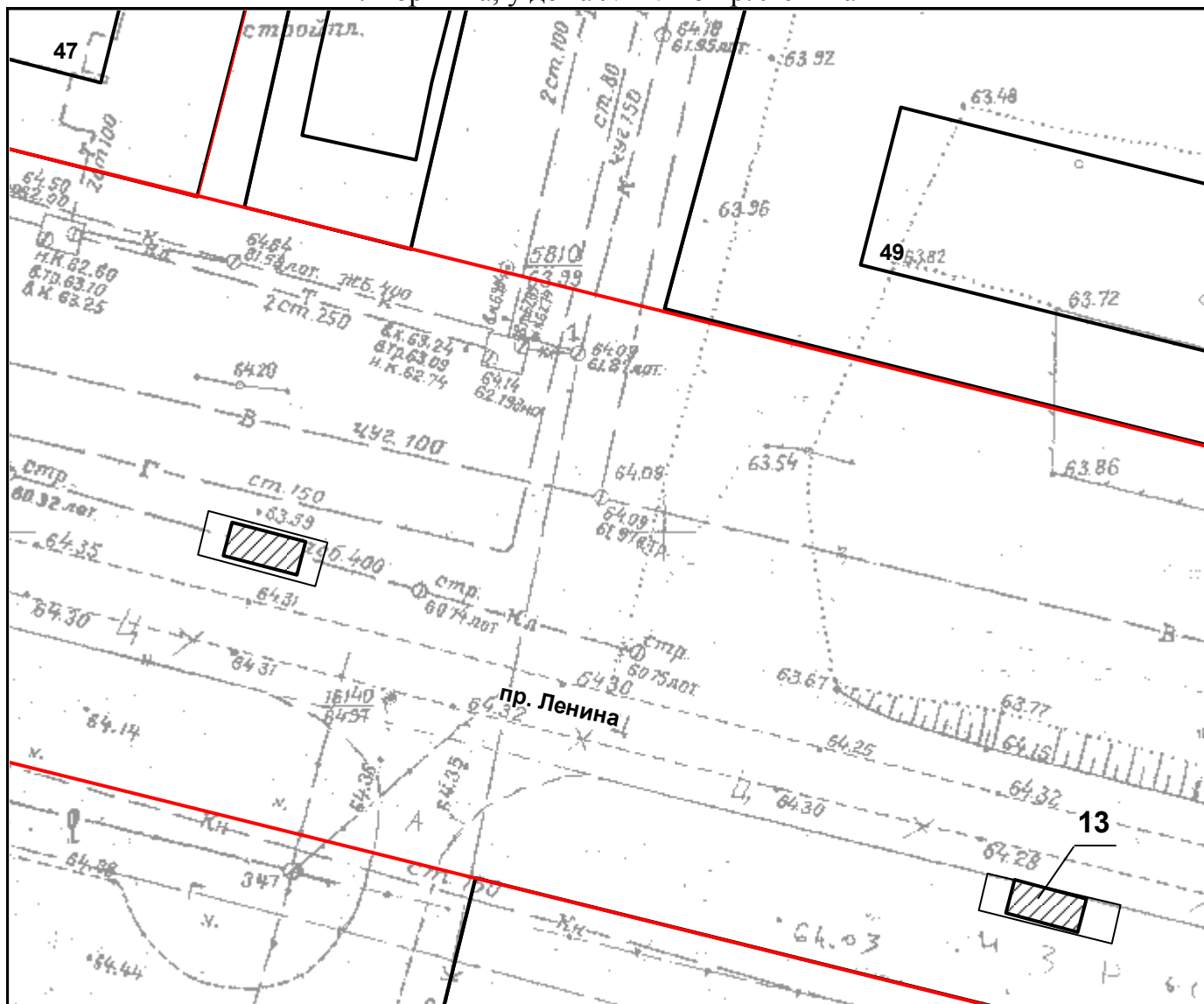


- место размещения нестационарного торгового
объекта

ПРИЛОЖЕНИЕ 13

к графической план-схеме размещения
нестационарных торговых объектов
на территории МО «Город Коряжма»

Графическая план-схема
размещения нестационарных торговых объектов
на территории муниципального образования «Город Коряжма»
г. Коряжма, у дома № 47 по пр. Ленина




Масштаб 1:500

| № объекта на схеме | Назначение (специализация) объекта | Площадь объекта, кв. м. | Площадь места размещения нестационарного торгового объекта, кв. м. | Координаты расположения нестационарного торгового объекта МСК 29 (зона 3) | |
|--------------------------|--|-------------------------------|--|---|-----------|
| | | | | X | Y |
| 13 | смешанные товары | 14,0 | 28,5 | 61,310209 | 47,201122 |

Условные обозначения:



- нестационарный
торговый объект



- место размещения нестационарного торгового
объекта

ПРИЛОЖЕНИЕ 14

к графической план-схеме размещения
нестационарных торговых объектов
на территории МО «Город Коряжма»

Графическая план-схема
размещения нестационарных торговых объектов
на территории муниципального образования «Город Коряжма»
г. Коряжма, у дома № 6 по ул. им. Дыбцына



Масштаб 1:500

| № объекта на схеме | Назначение (специализация) объекта | Площадь объекта, кв. м. | Площадь места размещения нестационарного торгового объекта, кв. м. | Координаты расположения нестационарного торгового объекта МСК 29 (зона 3) | |
|--------------------------|--|-------------------------------|--|---|-----------|
| | | | | X | Y |
| 14 | смешанные товары | 14,0 | 25,0 | 61,314475 | 47,157194 |

Условные обозначения:



- нестационарный
торговый объект

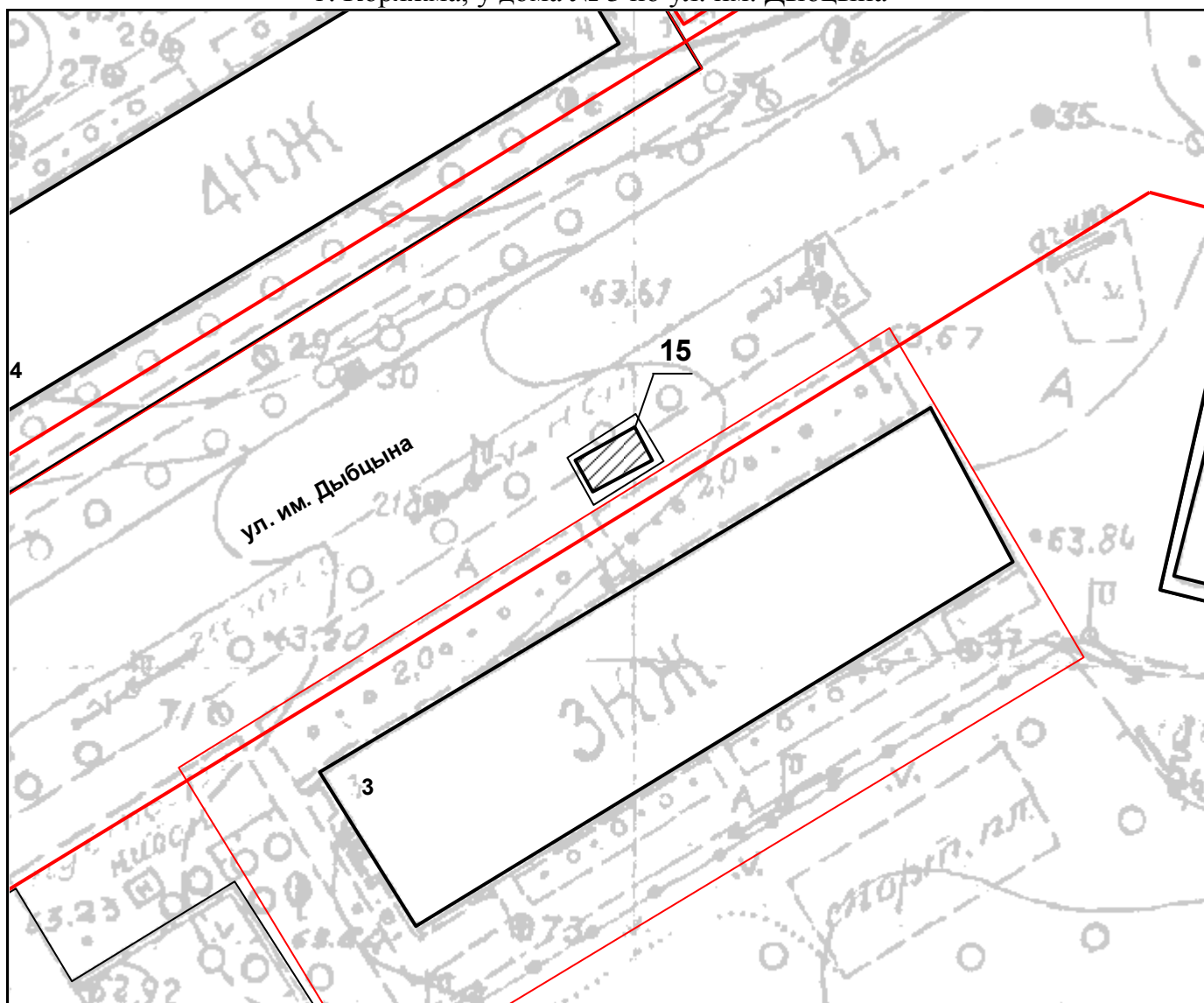


- место размещения нестационарного торгового
объекта

ПРИЛОЖЕНИЕ 15

к графической план-схеме размещения
нестационарных торговых объектов
на территории МО «Город Коряжма»

Графическая план-схема
размещения нестационарных торговых объектов
на территории муниципального образования «Город Коряжма»
г. Коряжма, у дома № 3 по ул. им. Дыбцына



Масштаб 1:500

| № объекта на схеме | Назначение (специализация) объекта | Площадь объекта, кв. м. | Площадь места размещения нестационарного торгового объекта, кв. м. | Координаты расположения нестационарного торгового объекта МСК 29 (зона 3) | |
|--------------------------|--|-------------------------------|--|---|-----------|
| | | | | X | Y |
| 15 | смешанные товары | 14,0 | 30,0 | 61,314588 | 47,158154 |

Условные обозначения:



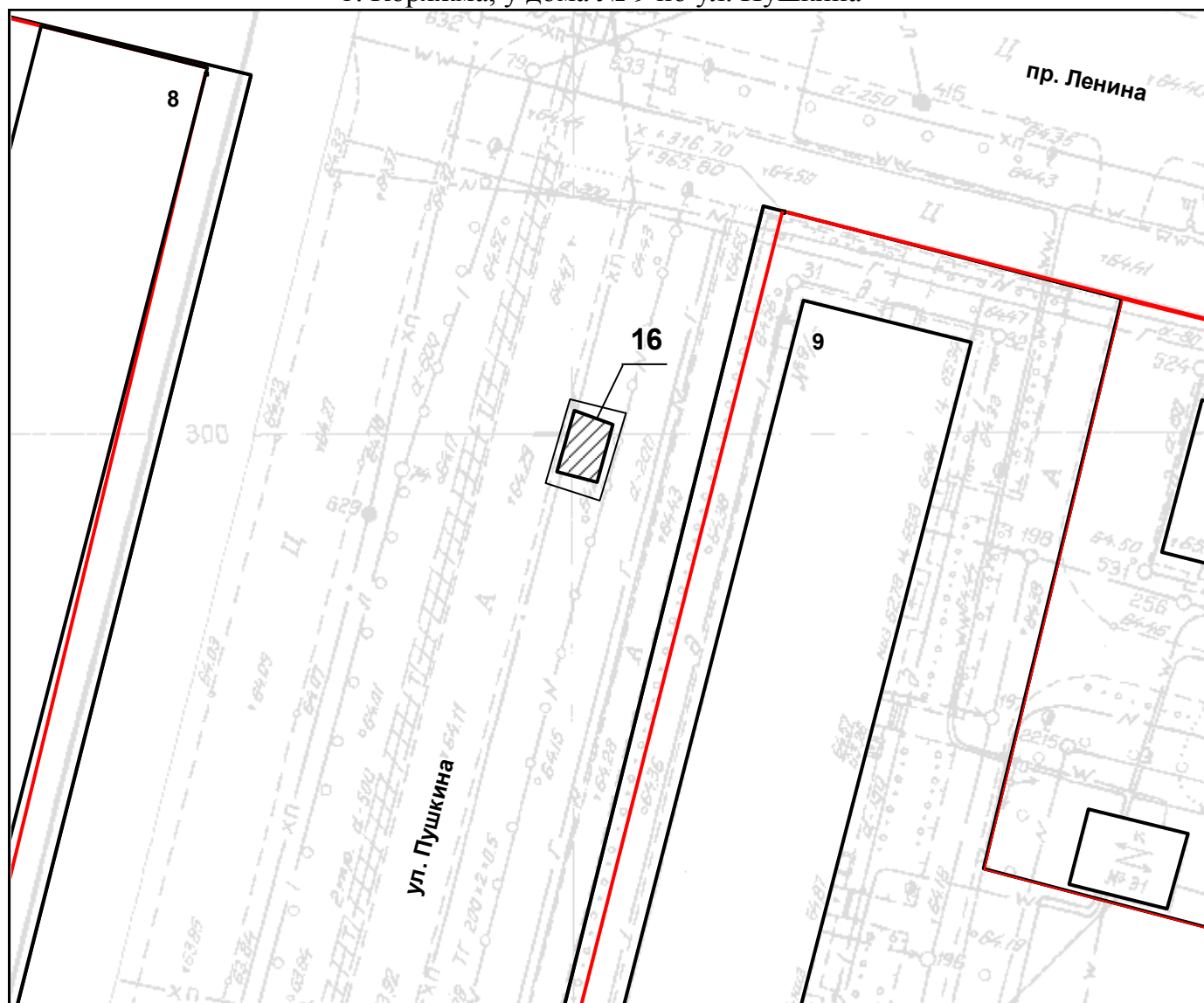
- нестационарный
торговый объект



- место размещения нестационарного торгового
объекта

ПРИЛОЖЕНИЕ 16
к графической план-схеме размещения
нестационарных торговых объектов
на территории МО «Город Коряжма»

Графическая план-схема
размещения нестационарных торговых объектов
на территории муниципального образования «Город Коряжма»
г. Коряжма, у дома № 9 по ул. Пушкина



Масштаб 1:500

| № объекта на схеме | Назначение (специализация) объекта | Площадь объекта, кв. м. | Площадь места размещения нестационарного торгового объекта, кв. м. | Координаты расположения нестационарного торгового объекта МСК 29 (зона 3) | |
|--------------------------|--|-------------------------------|--|---|-----------|
| | | | | X | Y |
| 16 | смешанные товары | 14,0 | 30,0 | 61,313522 | 47,170529 |

Условные обозначения:



- нестационарный
торговый объект

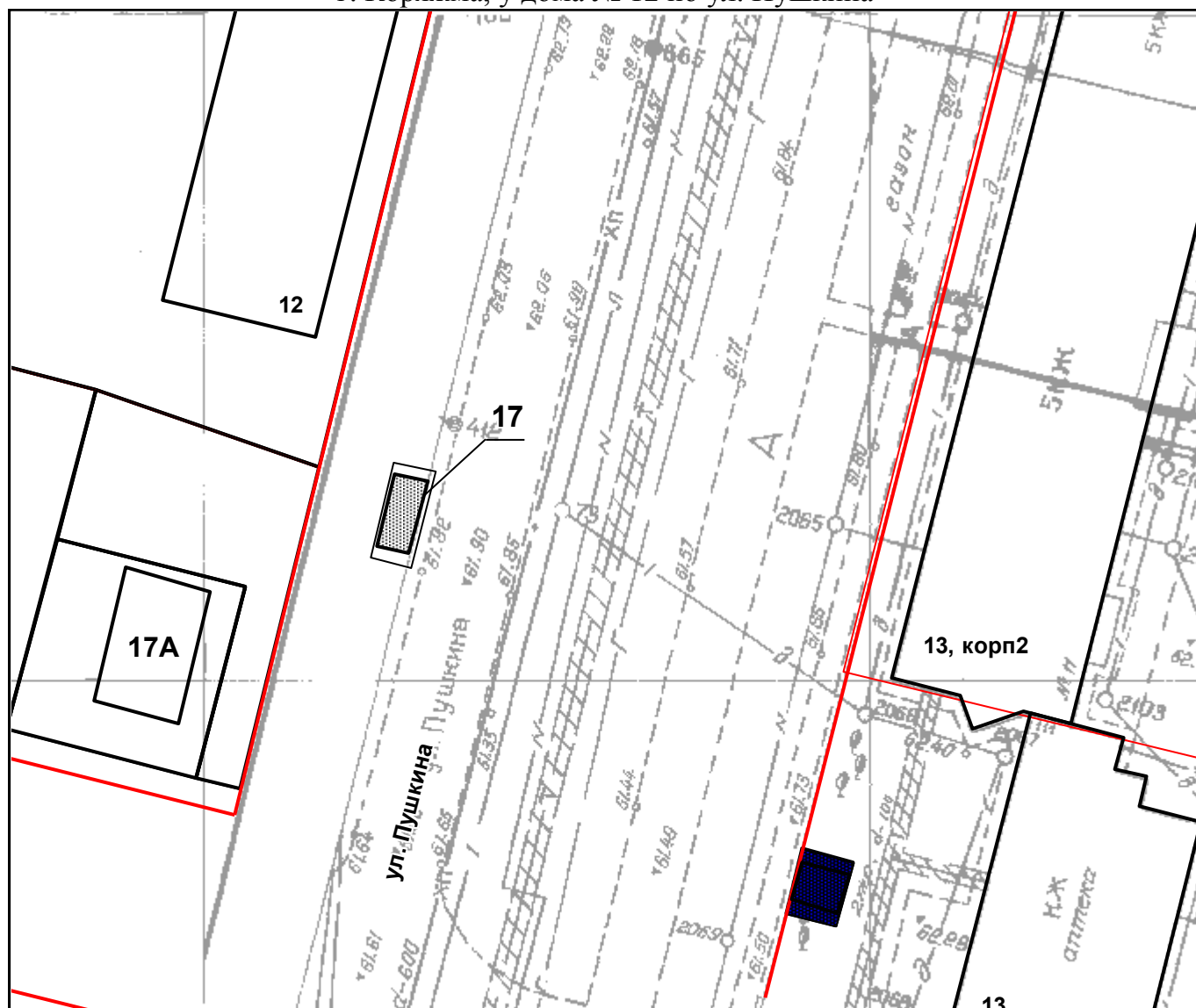


- место размещения нестационарного торгового
объекта

ПРИЛОЖЕНИЕ 17

к графической план-схеме размещения
нестационарных торговых объектов
на территории МО «Город Коряжма»

Графическая план-схема
размещения нестационарных торговых объектов
на территории муниципального образования «Город Коряжма»
г. Коряжма, у дома № 12 по ул. Пушкина




Масштаб 1:500

| № объекта на схеме | Назначение (специализация) объекта | Площадь объекта, кв. м. | Площадь места размещения нестационарного торгового объекта, кв. м. | Координаты расположения нестационарного торгового объекта МСК 29 (зона 3) | |
|--------------------------|---------------------------------------|-------------------------------|--|--|-----------|
| | | | | X | Y |
| 17 | продовольственные товары | 14,0 | 22,5 | 61,311635 | 47,169171 |

Условные обозначения:



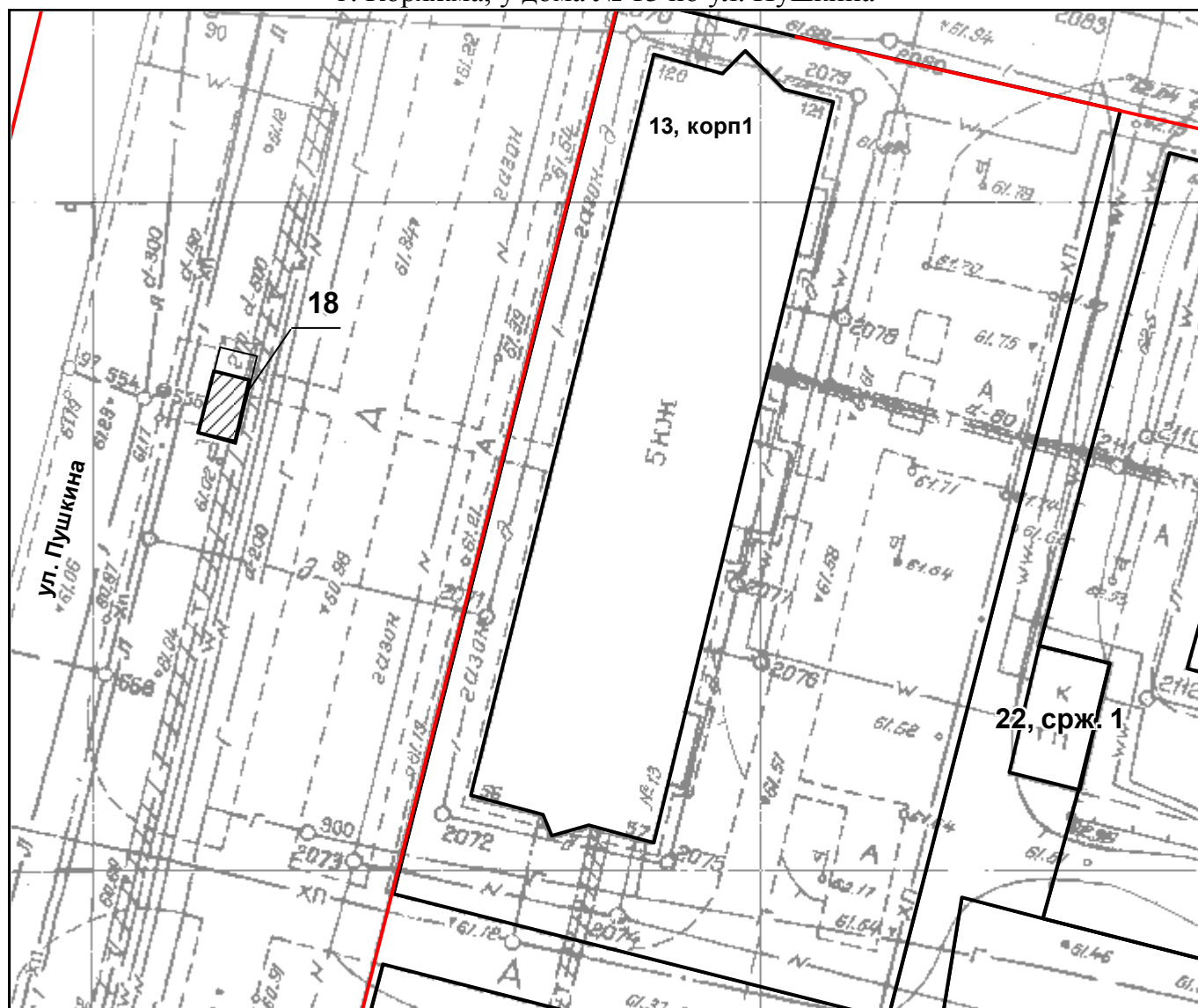
- нестационарный
торговый объект



- место размещения нестационарного торгового
объекта

ПРИЛОЖЕНИЕ 18
к графической план-схеме размещения
нестационарных торговых объектов
на территории МО «Город Коряжма»

Графическая план-схема
размещения нестационарных торговых объектов
на территории муниципального образования «Город Коряжма»
г. Коряжма, у дома № 13 по ул. Пушкина



Масштаб 1:500

| № объекта на схеме | Назначение (специализация) объекта | Площадь объекта, кв. м. | Площадь места размещения нестационарного торгового объекта, кв. м. | Координаты расположения нестационарного торгового объекта МСК 29 (зона 3) | |
|--------------------------|--|-------------------------------|--|---|-----------|
| | | | | X | Y |
| 18 | смешанные товары | 14,0 | 19,5 | 61,309149 | 47,168162 |

Условные обозначения:



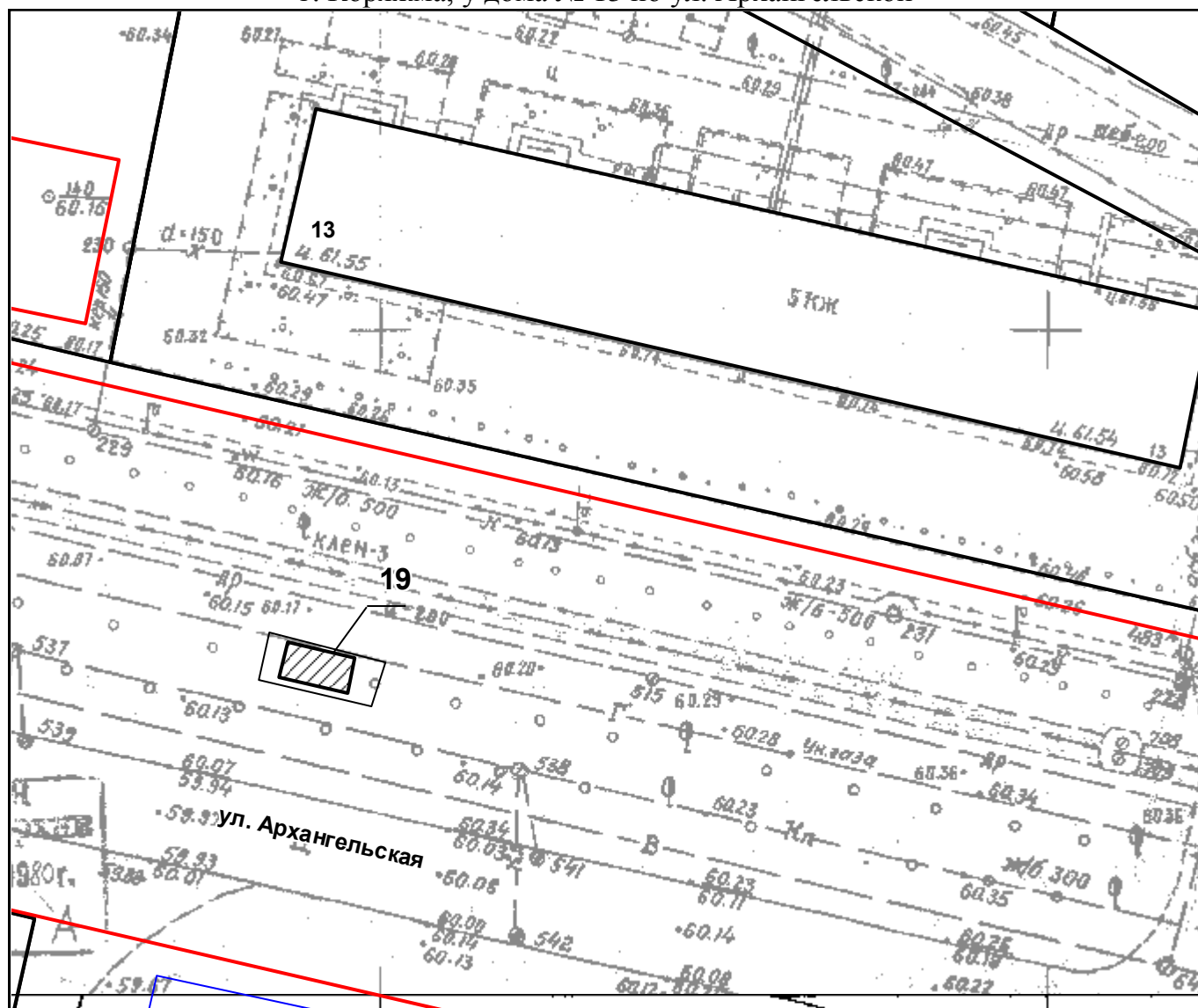
- нестационарный
торговый объект



- место размещения нестационарного торгового
объекта

ПРИЛОЖЕНИЕ 19
к графической план-схеме размещения
нестационарных торговых объектов
на территории МО «Город Коряжма»

Графическая план-схема
размещения нестационарных торговых объектов
на территории муниципального образования «Город Коряжма»
г. Коряжма, у дома № 13 по ул. Архангельской




Масштаб 1:500

| № объекта на схеме | Назначение (специализация) объекта | Площадь объекта, кв. м. | Площадь места размещения нестационарного торгового объекта, кв. м. | Координаты расположения нестационарного торгового объекта МСК 29 (зона 3) | |
|--------------------------|---------------------------------------|-------------------------------|--|--|-----------|
| | | | | X | Y |
| 19 | продовольственные товары | 14,0 | 30,0 | 61,306690 | 47,181802 |

Условные обозначения:



- нестационарный
торговый объект

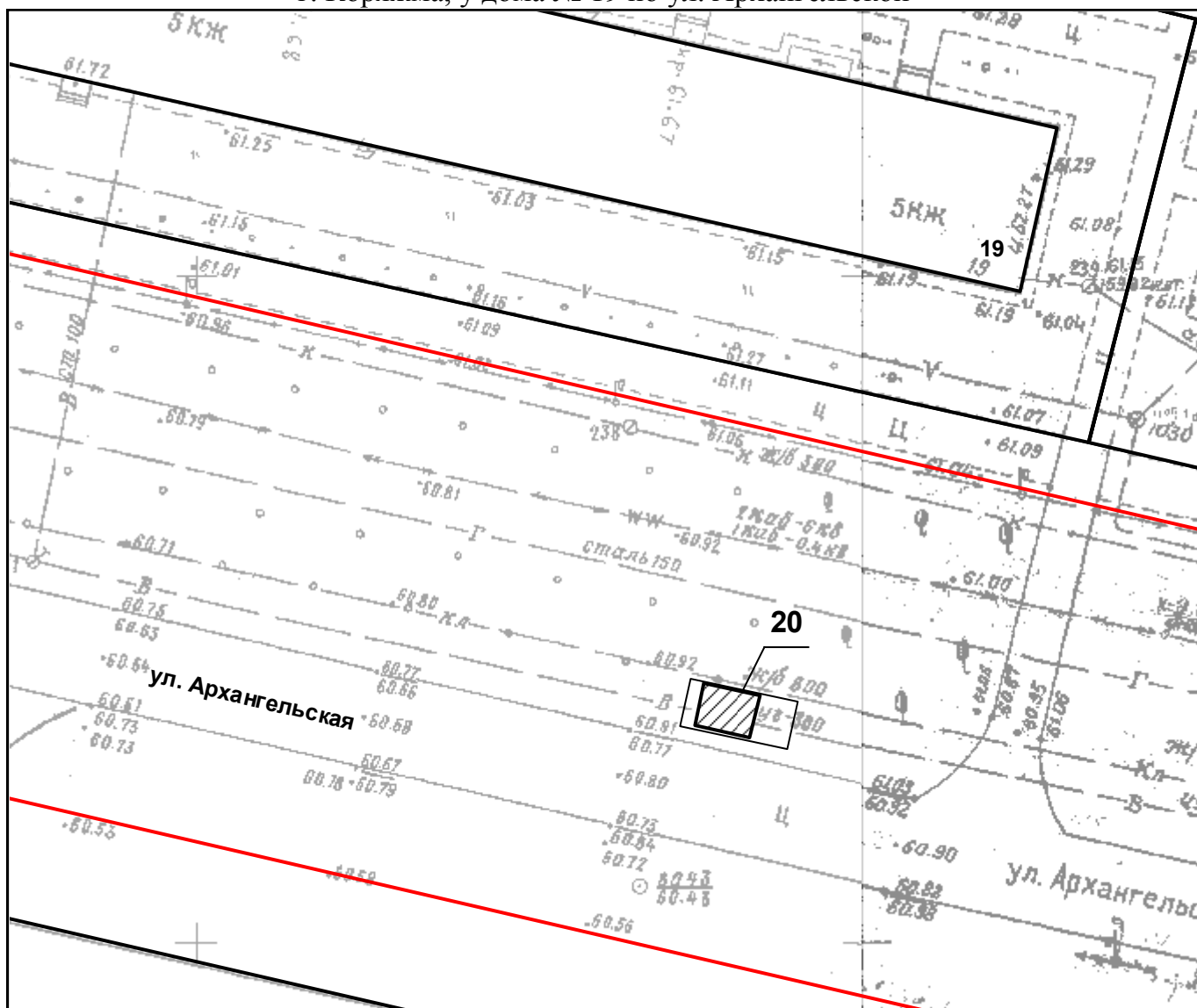


- место размещения нестационарного торгового
объекта

ПРИЛОЖЕНИЕ 20

к графической план-схеме размещения
нестационарных торговых объектов
на территории МО «Город Коряжма»

Графическая план-схема
размещения нестационарных торговых объектов
на территории муниципального образования «Город Коряжма»
г. Коряжма, у дома № 19 по ул. Архангельской



Масштаб 1:500

| № объекта на схеме | Назначение (специализация) объекта | Площадь объекта, кв. м. | Площадь места размещения нестационарного торгового объекта, кв. м. | Координаты расположения нестационарного торгового объекта МСК 29 (зона 3) | |
|-----------------------------|--|-------------------------------|--|---|-----------|
| | | | | X | Y |
| 20 | смешанные товары | 14,0 | 30,0 | 61,305806 | 47,189956 |

Условные обозначения:



- нестационарный
торговый объект



- место размещения нестационарного торгового
объекта